



# МЭРИЯ ГОРОДА НОВОСИБИРСКА

## ПОСТАНОВЛЕНИЕ

От 04.05.2023

№ 2189

О проекте межевания территории квартала 010.08.10.02 в границах проекта планировки территории центральной части города Новосибирска

В целях определения местоположения границ образуемых и изменяемых земельных участков, в соответствии с Градостроительным кодексом Российской Федерации, постановлениями Правительства Российской Федерации от 19.11.2014 № 1221 «Об утверждении Правил присвоения, изменения и аннулирования адресов», от 02.04.2022 № 575 «Об особенностях подготовки, согласования, утверждения, продления сроков действия документации по планировке территории, градостроительных планов земельных участков, выдачи разрешений на строительство объектов капитального строительства, разрешений на ввод в эксплуатацию», решением Совета депутатов города Новосибирска от 24.05.2017 № 411 «О Порядке подготовки документации по планировке территории, внесения в нее изменений и ее отмены и признании утратившими силу отдельных решений Совета депутатов города Новосибирска», постановлением мэрии города Новосибирска от 20.10.2017 № 4765 «О проекте планировки и проектах межевания территории центральной части города Новосибирска», руководствуясь Уставом города Новосибирска, ПОСТАНОВЛЯЮ:

1. Утвердить проект межевания территории квартала 010.08.10.02 в границах проекта планировки территории центральной части города Новосибирска (далее – проект) (приложение).

2. Присвоить адрес образуемому земельному участку согласно приложению 1 к проекту.

3. Признать утратившим силу постановление мэрии города Новосибирска от 18.06.2018 № 2100 «О проекте межевания территории квартала 010.08.10.02 в границах проекта планировки территории центральной части города Новосибирска».

4. Департаменту строительства и архитектуры мэрии города Новосибирска разместить постановление на официальном сайте города Новосибирска в информационно-телекоммуникационной сети «Интернет».

5. Департаменту информационной политики мэрии города Новосибирска в течение семи дней со дня издания постановления обеспечить опубликование постановления.

6. Контроль за исполнением постановления возложить на заместителя мэра города Новосибирска – начальника департамента строительства и архитектуры мэрии города Новосибирска.

Мэр города Новосибирска

А. Е. Локоть

Приложение  
к постановлению мэрии  
города Новосибирска  
от 04.05.2023 № 2189

**ПРОЕКТ**  
**межевания территории квартала 010.08.10.02 в границах проекта**  
**планировки территории центральной части**  
**города Новосибирска**

1. Текстовая часть проекта межевания территории:
    - 1.1. Сведения об образуемом земельном участке (приложение 1).
    - 1.2. Сведения о границах территории, в отношении которой утвержден проект межевания (приложение 2).
  2. Чертеж межевания территории (приложение 3).
-

Приложение 1  
к проекту межевания территории квартала  
010.08.10.02 в границах проекта планировки  
территории центральной части города Ново-  
сбирска

**СВЕДЕНИЯ  
об образуемом земельном участке**

Условный номер земельного участка на чертеже межевания территории	Вид разрешенного использования образуемого земельного участка в соответствии с проектом планировки территории	Площадь образуемого земельного участка, га	Адрес земельного участка	Возможный способ образования земельного участка
1	2	3	4	5
ЗУ 1	Для индивидуального жилищного строительства (2.1)	0,0649	Российская Федерация, Новосибирская область, городской округ город Новосибирск, город Новосибирск, ул. Романова, з/у 108	Образование земельного участка из земель, государственная собственность на которые не разграничена, в кадастровом квартале 54:35:101730

Приложение 2  
к проекту межевания территории  
квартала 010.08.10.02 в границах  
проекта планировки территории  
центральной части города Новоси-  
бирска

**СВЕДЕНИЯ**  
**о границах территории, в отношении которой утвержден**  
**проект межевания**

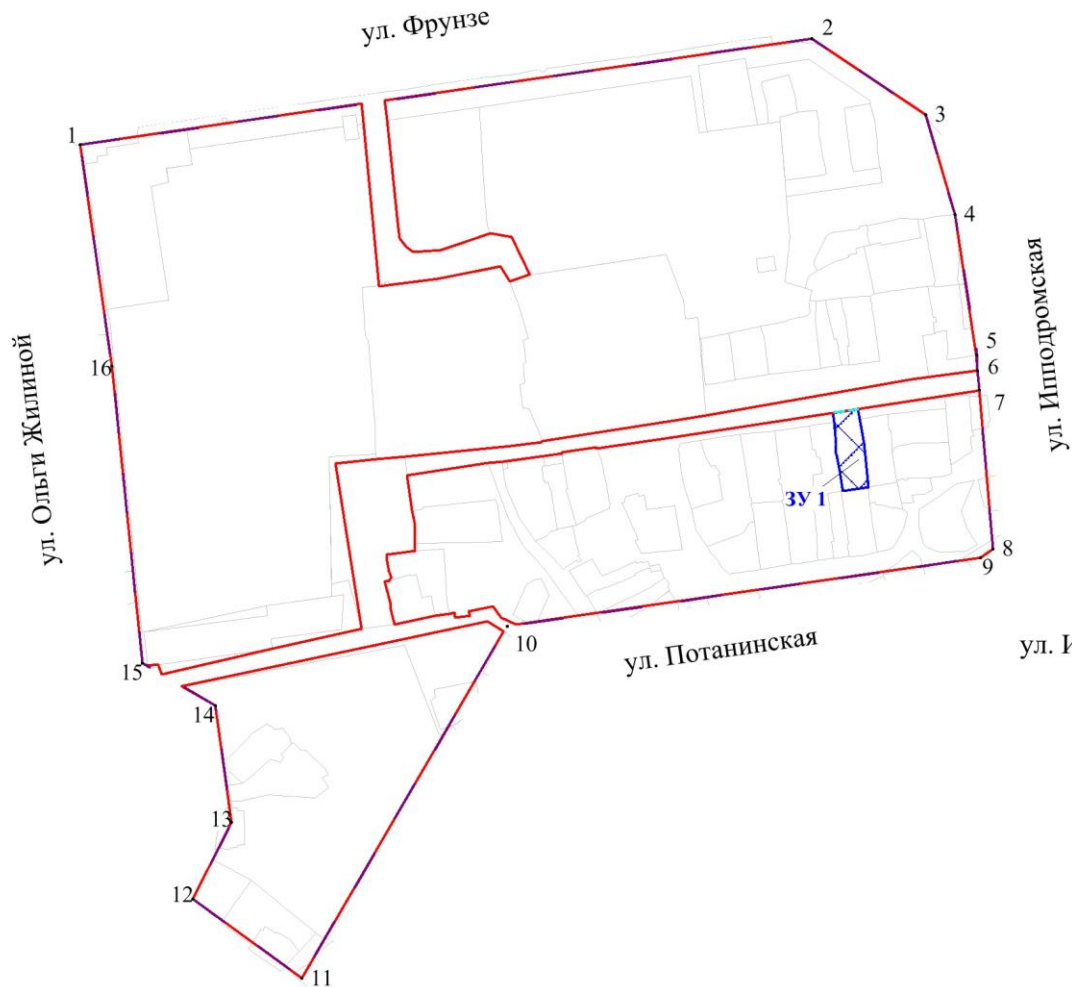
№ точки	Координаты	
	X	Y
1	2	3
1	488883.83	4199012.45
2	488942.01	4199415.55
3	488900.36	4199478.33
4	488845.33	4199494.42
5	488768.08	4199506.35
6	488759.73	4199506.97
7	488748.88	4199507.92
8	488661.63	4199515.55
9	488656.78	4199508.45
10	488619.13	4199247.71
11	488425.49	4199134.63
12	488468.96	4199074.53
13	488511.15	4199096.06
14	488575.41	4199086.88
15	488598.84	4199046.75
16	488762.00	4199030.24

Примечания: система координат – МСК НСО.








---

Приложение 3  
к проекту межевания территории квартала 010.08.10.02  
в границах проекта планировки территории центральной части  
города Новосибирска

**ЧЕРТЕЖ**  
**межевания территории**



**Условные обозначения**

-  красные линии, утвержденные в составе проекта планировки территории
-  границы существующего элемента планировочной структуры
-  границы образуемого земельного участка
-  линии отступа от красных линий в целях определения места допустимого размещения зданий, строений, сооружений
-  условный номер образуемого земельного участка
-  номер характерной точки границы территории, в отношении которой утвержден проект межевания
-  наименование элемента улично-дорожной сети