



МЭРИЯ ГОРОДА НОВОСИБИРСКА

ПОСТАНОВЛЕНИЕ

От 06.06.2023

№ 2917

О проекте межевания территории квартала 261.01.05.15 в границах проекта планировки территории, ограниченной перспективным направлением ул. Фрунзе, Гусинобродским шоссе, ул. Доватора, в Дзержинском районе

В целях определения местоположения границ образуемых и изменяемых земельных участков, в соответствии с Градостроительным кодексом Российской Федерации, постановлениями Правительства Российской Федерации от 19.11.2014 № 1221 «Об утверждении Правил присвоения, изменения и аннулирования адресов», от 02.04.2022 № 575 «Об особенностях подготовки, согласования, утверждения, продления сроков действия документации по планировке территории, градостроительных планов земельных участков, выдачи разрешений на строительство объектов капитального строительства, разрешений на ввод в эксплуатацию», решением Совета депутатов города Новосибирска от 24.05.2017 № 411 «О Порядке подготовки документации по планировке территории, внесения в нее изменений и ее отмены и признании утратившими силу отдельных решений Совета депутатов города Новосибирска», постановлением мэрии города Новосибирска от 12.09.2022 № 3263 «О проекте планировки территории, ограниченной перспективным направлением ул. Фрунзе, Гусинобродским шоссе, ул. Доватора, в Дзержинском районе», руководствуясь Уставом города Новосибирска, ПОСТАНОВЛЯЮ:

1. Утвердить проект межевания территории квартала 261.01.05.15 в границах проекта планировки территории, ограниченной перспективным направлением ул. Фрунзе, Гусинобродским шоссе, ул. Доватора, в Дзержинском районе (далее – проект) (приложение).

2. Присвоить адрес образуемому земельному участку согласно приложению 1 к проекту.

3. Департаменту строительства и архитектуры мэрии города Новосибирска разместить постановление на официальном сайте города Новосибирска в информационно-телекоммуникационной сети «Интернет».

4. Департаменту информационной политики мэрии города Новосибирска в течение семи дней со дня издания постановления обеспечить опубликование постановления.

5. Контроль за исполнением постановления возложить на заместителя мэра города Новосибирска – начальника департамента строительства и архитектуры мэрии города Новосибирска.

Мэр города Новосибирска

А. Е. Локоть

Устьянцева
2275058
ГУАиГ

Приложение
к постановлению мэрии
города Новосибирска
от 06.06.2023 № 2917

ПРОЕКТ
межевания территории квартала 261.01.05.15 в границах проекта
планировки территории, ограниченной перспективным
направлением ул. Фрунзе, Гусинобродским шоссе,
ул. Доватора, в Дзержинском районе

1. Текстовая часть проекта межевания территории:
 - 1.1. Сведения об образуемом земельном участке (приложение 1).
 - 1.2. Сведения о границах территории, в отношении которой утвержден проект межевания (приложение 2).
 2. Чертеж межевания территории (приложение 3).
-

Приложение 1

к проекту межевания территории квартала 261.01.05.15 в границах проекта планировки территории, ограниченной перспективным направлением ул. Фрунзе, Гусинобродским шоссе, ул. Доватора, в Дзержинском районе

**СВЕДЕНИЯ
об образуемом земельном участке**

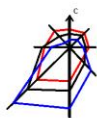
Условный номер земельного участка на чертеже межевания территории	Вид разрешенного использования образуемого земельного участка в соответствии с проектом планировки территории	Площадь образуемого земельного участка, га	Адрес земельного участка	Возможный способ образования земельного участка
1	2	3	4	5
ЗУ 1	Многоэтажная жилая застройка (высотная застройка) (2.6) – многоквартирные многоэтажные дома; подземные гаражи и автостоянки; объекты обслуживания жилой застройки во встроенных, пристроенных и встроенно-пристроенных помещениях многоквартирного многоэтажного дома в отдельных помещениях дома, если площадь таких помещений в многоквартирном доме не составляет более 15 % от общей площади дома; коммунальное обслуживание (3.1) – объекты для обеспечения физических и юридических лиц коммунальными услугами (холодного и горячего водоснабжения, электроснабжения, водоотведения (канализации), газоснабжения (в том числе поставки на регулярной основе бытового газа в баллонах), теплоснабжения (отопления), в том числе поставки на регулярной основе твердого топлива при наличии печного отопления, сбора неопасных твердых отходов)	2,1649	Российская Федерация, Новосибирская область, городской округ город Новосибирск, город Новосибирск, ул. Коминтерна, з/у 89	Перераспределение земельного участка с кадастровым номером 54:35:014725:237 и земель, государственная собственность на которые не разграничена

Приложение 2
к проекту межевания территории квартала 261.01.05.15 в границах проекта планировки территории, ограниченной перспективным направлением ул. Фрунзе, Гусинобродским шоссе, ул. Доватора, в Дзержинском районе

СВЕДЕНИЯ
о границах территории, в отношении которой утвержден проект межевания

№ точки	Координаты	
	X	Y
1	2	3
1	489413,92	4204716,48
2	489424,91	4204804,81
3	489418,49	4204831,34
4	489350,89	4204925,00
5	489261,63	4204860,32
6	489243,73	4204742,30

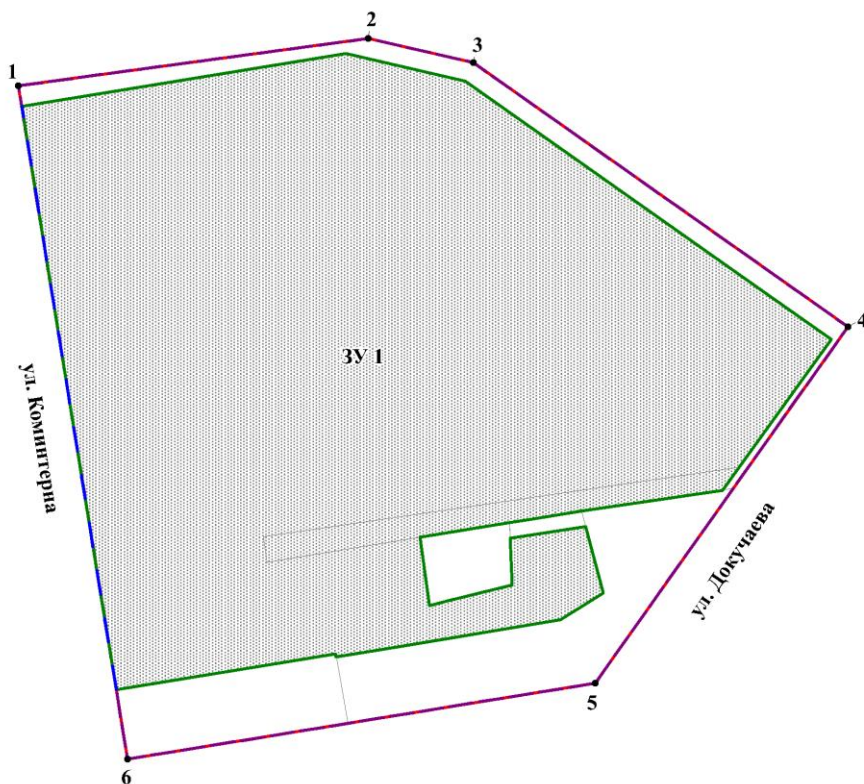
Примечания: система координат – МСК НСО.







Приложение 3

к проекту межевания территории квартала 261.01.05.15
в границах проекта планировки территории, ограниченной
перспективным направлением ул. Фрунзе, Гусинобродским
шоссе, ул. Доватора, в Дзержинском районе

ЧЕРТЕЖ межевания территории



Условные обозначения

-  - красные линии, утвержденные в составе проекта планировки территории
-  - линия отступа от красных линий в целях определения места допустимого размещения зданий, строений, сооружений
-  - границы планируемого элемента планировочной структуры (квартала)
- ул. Докучаева** - наименование элемента улично-дорожной сети
- ЗУ 1** - условный номер образуемого земельного участка
-  - границы образуемого земельного участка
- 1** - номер характерной точки границы территории, в отношении которой утвержден проект межевания

