



МЭРИЯ ГОРОДА НОВОСИБИРСКА

ПОСТАНОВЛЕНИЕ

От 10.05.2023

№ 2204

О проекте межевания территории квартала 192.02.05.01 в границах проекта планировки территории, ограниченной улицами Станиславского, Титова, Связистов и магистральной улицей общегородского значения, в Ленинском районе

В целях определения местоположения границ образуемых и изменяемых земельных участков, в соответствии с Градостроительным кодексом Российской Федерации, постановлениями Правительства Российской Федерации от 19.11.2014 № 1221 «Об утверждении Правил присвоения, изменения и аннулирования адресов», от 02.04.2022 № 575 «Об особенностях подготовки, согласования, утверждения, продления сроков действия документации по планировке территории, градостроительных планов земельных участков, выдачи разрешений на строительство объектов капитального строительства, разрешений на ввод в эксплуатацию», решением Совета депутатов города Новосибирска от 24.05.2017 № 411 «О Порядке подготовки документации по планировке территории, внесения в нее изменений и ее отмены и признании утратившими силу отдельных решений Совета депутатов города Новосибирска», постановлением мэрии города Новосибирска от 01.08.2022 № 2552 «О проекте планировки и проектах межевания территории, ограниченной улицами Станиславского, Титова, Связистов и магистральной улицей общегородского значения, в Ленинском районе», руководствуясь Уставом города Новосибирска, ПОСТАНОВЛЯЮ:

1. Утвердить проект межевания территории квартала 192.02.05.01 в границах проекта планировки территории, ограниченной улицами Станиславского, Титова, Связистов и магистральной улицей общегородского значения, в Ленинском районе (далее – проект) (приложение).

2. Присвоить адреса образуемым земельным участкам согласно приложению 1 к проекту.

3. Департаменту строительства и архитектуры мэрии города Новосибирска разместить постановление на официальном сайте города Новосибирска в информационно-телекоммуникационной сети «Интернет».

4. Департаменту информационной политики мэрии города Новосибирска в течение семи дней со дня издания постановления обеспечить опубликование постановления.

5. Контроль за исполнением постановления возложить на заместителя мэра города Новосибирска – начальника департамента строительства и архитектуры мэрии города Новосибирска.

Мэр города Новосибирска

А. Е. Локоть

Иванова
2275462
ГУАиГ

Приложение
к постановлению мэрии
города Новосибирска
от 10.05.2023 № 2204

ПРОЕКТ
межевания территории квартала 192.02.05.01 в границах проекта
планировки территории, ограниченной улицами Станиславского,
Титова, Связистов и магистральной улицей общегородского
значения, в Ленинском районе

1. Текстовая часть проекта межевания территории:
 - 1.1. Сведения об образуемых земельных участках (приложение 1).
 - 1.2. Сведения о границах территории, в отношении которой утвержден проект межевания (приложение 2).
 2. Чертеж межевания территории (приложение 3).
-

Приложение 1

к проекту межевания территории квартала 192.02.05.01 в границах проекта планировки территории, ограниченной улицами Станиславского, Титова, Связистов и магистральной улицей общегородского значения, в Ленинском районе

**СВЕДЕНИЯ
об образуемых земельных участках**

Условный номер земельного участка на чертеже межевания территории	Виды разрешенного использования образуемого земельного участка в соответствии с проектом планировки территории	Площадь образуемого земельного участка, га	Адрес земельного участка	Возможный способ образования земельного участка
1	2	3	4	5
ЗУ 1	Ремонт автомобилей (4.9.1.4) – мастерские, предназначенные для ремонта и обслуживания автомобилей и прочих объектов придорожного сервиса; хранение автотранспорта (2.7.1) – гаражи, пристроенные гаражи, в том числе подземные, предназначенные для хранения автотранспорта, в том числе с разделением на машино-места (за исключением гаражей, размещение которых предусмотрено содержанием видов разрешенного использования «размещение гаражей для собственных нужд (2.7.2)», «служебные гаражи (4.9)»)	0,2514	Российская Федерация, Новосибирская область, городской округ город Новосибирск, город Новосибирск, ул. Кирзаводская, з/у 4	Перераспределение земельного участка с кадастровым номером 54:35:063610:443 и земель, государственная собственность на которые не разграничена
У 2	Объекты придорожного сервиса (4.9.1) – объекты дорожного сервиса	0,3733	Российская Федерация, Новосибирская область, городской округ	Перераспределение земельного участка с кадастровым номером

1	2	3	4	5
			город Новосибирск, город Новосибирск, ул. Кирзаводская, з/у 3	54:35:063610:20 и земель, государственная собственность на которые не разграничена

Приложение 2

к проекту межевания территории квартала 192.02.05.01 в границах проекта планировки территории, ограниченной улицами Станиславского, Титова, Связистов и магистральной улицей общегородского значения, в Ленинском районе

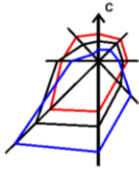
СВЕДЕНИЯ
о границах территории, в отношении которой утвержден
проект межевания

№ точки	Координаты	
	X	Y
1	2	3
1	481871,82	4193407,81
2	481806,74	4193485,20
3	481806,71	4193485,18
4	481738,47	4193566,21
5	481660,65	4193659,07
6	481580,89	4193741,36
7	481504,26	4193820,42
8	481455,54	4193907,17
9	481439,49	4194009,67
10	481431,47	4194060,78
11	481427,47	4194085,44
12	481413,31	4194086,94
13	481342,35	4194114,48
14	481248,73	4194121,27
15	481221,68	4194123,24
16	481106,21	4194071,88
17	480830,09	4193720,11
18	480897,74	4193666,85
19	481494,11	4193198,65
20	481615,12	4193352,12
21	481622,50	4193359,69
22	481630,49	4193366,57
23	481638,90	4193372,89
24	481647,73	4193378,40
25	481656,98	4193383,48
26	481666,63	4193387,72
27	481666,61	4193387,74
28	481686,65	4193394,06
29	481696,97	4193395,96
30	481707,51	4193397,19
31	481718,05	4193397,71
32	481728,39	4193397,26
33	481848,85	4193388,68
34	481871,81	4193407,78

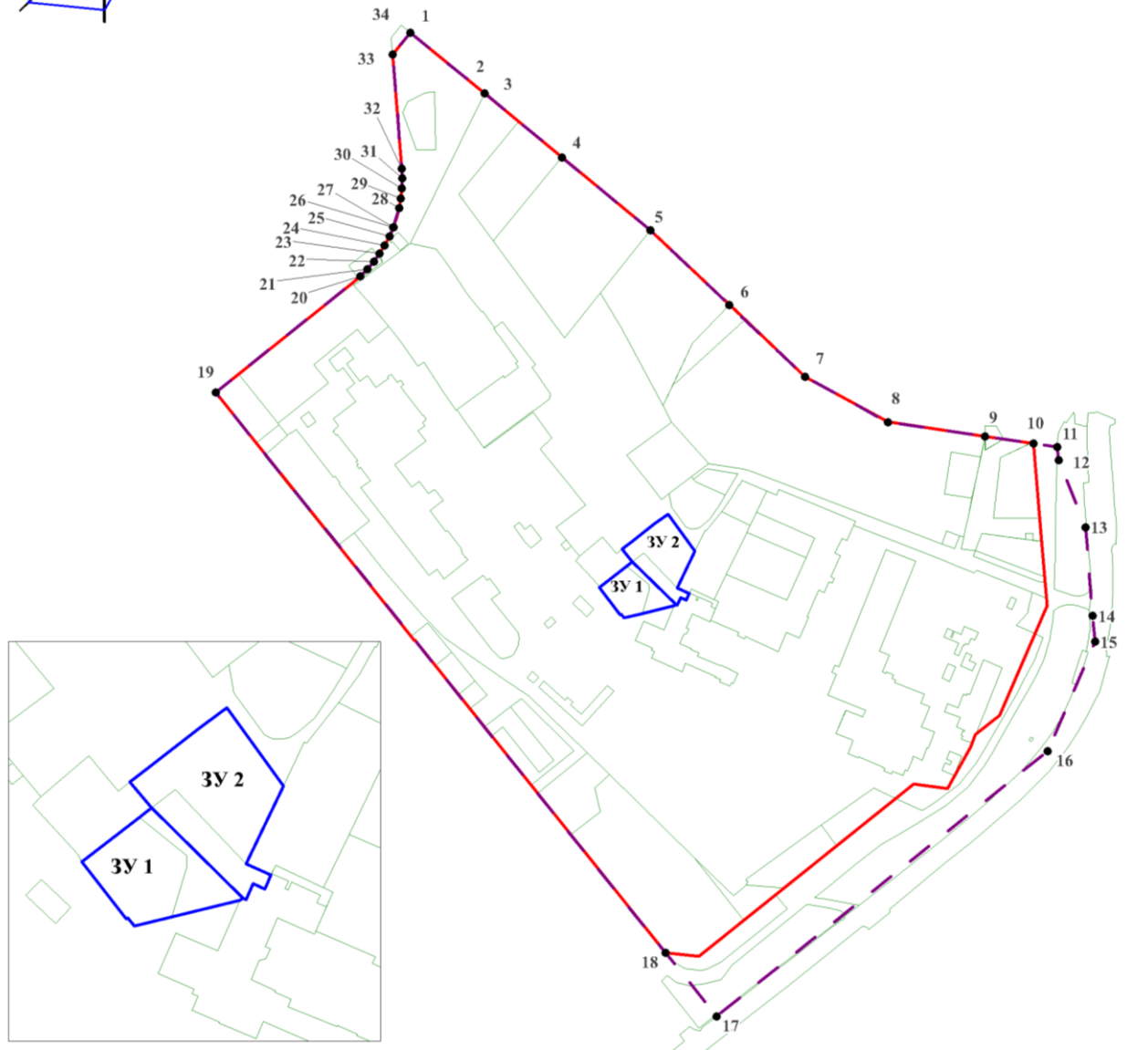
Примечание: система координат – МСК НСО.

Приложение 3



к проекту межевания территории квартала 192.02.05.01 в границах проекта планировки территории, ограниченной улицами Станиславского, Титова, Связистов и магистральной улицей общегородского значения, в Ленинском районе






ЧЕРТЕЖ
межевания территории



Условные обозначения:

-  - красные линии, утвержденные в составе проекта планировки территории
-  - границы существующего элемента планировочной структуры (квартала)
- ЗУ 1** - условный номер образуемого земельного участка

-  - границы образуемого земельного участка
-  - границы существующих земельных участков
-  - номер характерной точки границы территории, в отношении которой утвержден проект межевания

ул. Троллейная - наименование элемента улично-дорожной сети