



МЭРИЯ ГОРОДА НОВОСИБИРСКА

ПОСТАНОВЛЕНИЕ

От 06.07.2018

№ 2465

О проекте межевания территории квартала 332.02.03.03 в границах проекта планировки территории, ограниченной улицами Бородина, Петухова, Советским шоссе и границей города Новосибирска, в Кировском районе

В целях определения местоположения границ образуемых и изменяемых земельных участков, с учетом протокола публичных слушаний и заключения о результатах публичных слушаний, в соответствии с Градостроительным кодексом Российской Федерации, постановлением Правительства Российской Федерации от 19.11.2014 № 1221 «Об утверждении Правил присвоения, изменения и аннулирования адресов», решением Совета депутатов города Новосибирска от 24.05.2017 № 411 «О Порядке подготовки документации по планировке территории и признании утратившими силу отдельных решений Совета депутатов города Новосибирска», постановлением мэрии города Новосибирска от 06.02.2018 № 428 «О проекте планировки и проектах межевания территории, ограниченной улицами Бородина, Петухова, Советским шоссе и границей города Новосибирска, в Кировском районе», руководствуясь Уставом города Новосибирска, ПОСТАНОВЛЯЮ:

1. Утвердить проект межевания территории квартала 332.02.03.03 в границах проекта планировки территории, ограниченной улицами Бородина, Петухова, Советским шоссе и границей города Новосибирска, в Кировском районе (приложение).

2. Присвоить адреса образуемым земельным участкам согласно приложению 1 к проекту межевания территории квартала 332.02.03.03 в границах проекта планировки территории, ограниченной улицами Бородина, Петухова, Советским шоссе и границей города Новосибирска, в Кировском районе.

3. Департаменту строительства и архитектуры мэрии города Новосибирска разместить постановление на официальном сайте города Новосибирска в информационно-телекоммуникационной сети «Интернет».

4. Департаменту информационной политики мэрии города Новосибирска в течение семи дней со дня издания постановления обеспечить опубликование постановления.

5. Контроль за исполнением постановления возложить на заместителя мэра города Новосибирска – начальника департамента строительства и архитектуры мэрии города Новосибирска.

Исполняющий обязанности
мэра города Новосибирска

Г. П. Захаров

Приложение
к постановлению мэрии
города Новосибирска
от 06.07.2018 № 2465

ПРОЕКТ
межевания территории квартала 332.02.03.03 в границах проекта
планировки территории, ограниченной улицами Бородина,
Петухова, Советским шоссе и границей города
Новосибирска, в Кировском районе

1. Текстовая часть проекта межевания территории (приложение 1).
 2. Чертеж межевания территории (приложение 2).
-

Приложение 1
к проекту межевания территории квартала 332.02.03.03 в границах проекта планировки территории, ограниченной улицами Бородина, Петухова, Советским шоссе и границей города Новосибирска, в Кировском районе

ТЕКСТОВАЯ ЧАСТЬ
проекта межевания территории

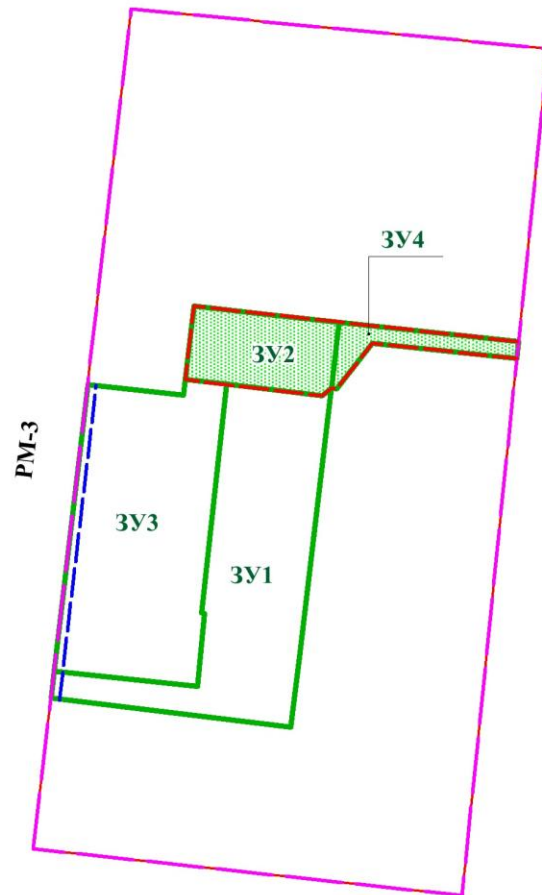
Условный номер образуемого земельного участка на чертеже межевания территории	Учетный номер кадастрового квартала	Вид разрешенного использования образуемого земельного участка в соответствии с проектом планировки территории	Площадь образуемого земельного участка, га	Адрес земельного участка	Возможные способы образования земельного участка
1	2	3	4	5	6
ЗУ1	54:35:051151	Обслуживание авто-транспорта	0,5027	Российская Федерация, Новосибирская область, город Новосибирск, ул. Виктора Уса, 11а	Раздел земельного участка с кадастровым номером 54:35:051151:1041
ЗУ2	54:35:051151	Земельные участки (территории) общего пользования	0,1431	Российская Федерация, Новосибирская область, город Новосибирск, ул. Виктора Уса, 11б	Раздел земельного участка с кадастровым номером 54:35:051151:1041
ЗУ3	54:35:051151	Обслуживание авто-транспорта	0,5414	Российская Федерация, Новосибирская область, город Новосибирск, ул. Виктора Уса, 11в	Раздел земельного участка с кадастровым номером 54:35:051151:1041

1	2	3	4	5	6
ЗУ4	54:35:051151	Земельные участки (территории) общего пользования	0,0537	Российская Федерация, Новосибирская область, город Новосибирск, ул. Петухова, 14/9а	Образование из земель, государственная собственность на которые не разграничена







Приложение 2

к проекту межевания территории квартала 332.02.03.03 в границах проекта планировки территории, ограниченной улицами Бородина, Петухова, Советским шоссе и границей города Новосибирска, в Кировском районе

ЧЕРТЕЖ межевания территории



Условные обозначения:

-  - границы планируемого элемента планировочной структуры (квартала)
-  - красные линии, утвержденные в составе проекта планировки территории
-  - красные линии, утверждаемые проектом межевания территории
-  - линии отступа от красных линий в целях определения места допустимого размещения зданий, строений, сооружений
-  - границы образуемого земельного участка на кадастровом плане территории
-  - границы образуемого земельного участка, который после образования будет относиться к территориям общего пользования или имуществу общего пользования
- 3У1** - условный номер образуемого земельного участка
- PM-3** - наименование элемента улично-дорожной сети

