



МЭРИЯ ГОРОДА НОВОСИБИРСКА

ПОСТАНОВЛЕНИЕ

От 20.06.2022

№ 2113

О проекте межевания территории квартала 281.06.01.01 в границах проекта планировки территории, ограниченной перспективным продолжением ул. Утренней, Красным проспектом, рекой 2-я Ельцовка, ул. Жуковского, 1-м Мочищенским шоссе, планируемой магистральной улицей общегородского значения непрерывного движения, ул. Андреевской, в Заельцовском районе

В целях определения местоположения границ образуемых и изменяемых земельных участков, в соответствии с Градостроительным кодексом Российской Федерации, постановлениями Правительства Российской Федерации от 19.11.2014 № 1221 «Об утверждении Правил присвоения, изменения и аннулирования адресов», от 02.04.2022 № 575 «Об особенностях подготовки, согласования, утверждения, продления сроков действия документации по планировке территории, градостроительных планов земельных участков, выдачи разрешений на строительство объектов капитального строительства, разрешений на ввод в эксплуатацию», решением Совета депутатов города Новосибирска от 24.05.2017 № 411 «О Порядке подготовки документации по планировке территории, внесения в нее изменений и ее отмены и признании утратившими силу отдельных решений Совета депутатов города Новосибирска», постановлением мэрии города Новосибирска от 06.07.2021 № 2262 «О проекте планировки территории, ограниченной перспективным продолжением ул. Утренней, Красным проспектом, рекой 2-я Ельцовка, ул. Жуковского, 1-м Мочищенским шоссе, планируемой магистральной улицей общегородского значения непрерывного движения, ул. Андреевской, в Заельцовском районе», руководствуясь Уставом города Новосибирска, ПОСТАНОВЛЯЮ:

1. Утвердить проект межевания территории квартала 281.06.01.01 в границах проекта планировки территории, ограниченной перспективным продолжением ул. Утренней, Красным проспектом, рекой 2-я Ельцовка, ул. Жуковского, 1-м Мочищенским шоссе, планируемой магистральной улицей общегородского значения непрерывного движения, ул. Андреевской, в Заельцовском районе (далее – проект) (приложение).

2. Присвоить адрес образуемому земельному участку согласно приложению 1 к проекту.

3. Департаменту строительства и архитектуры мэрии города Новосибирска разместить постановление на официальном сайте города Новосибирска в информационно-телекоммуникационной сети «Интернет».

4. Департаменту информационной политики мэрии города Новосибирска в течение семи дней со дня издания постановления обеспечить опубликование постановления.

5. Контроль за исполнением постановления возложить на заместителя мэра города Новосибирска – начальника департамента строительства и архитектуры мэрии города Новосибирска.

Мэр города Новосибирска

А. Е. Локоть

Приложение
к постановлению мэрии
города Новосибирска
от 20.06.2022 № 2113

ПРОЕКТ
межевания территории квартала 281.06.01.01 в границах проекта
планировки территории, ограниченной перспективным продолжением
ул. Утренней, Красным проспектом, рекой 2-я Ельцовка,
ул. Жуковского, 1-м Мочищенским шоссе, планируемой
магистральной улицей общегородского значения
непрерывного движения, ул. Андреевской,
в Заельцовском районе

1. Текстовая часть проекта межевания территории:
 - 1.1. Сведения об образуемом земельном участке (приложение 1).
 - 1.2. Сведения о границах территории, в отношении которой утвержден проект межевания (приложение 2).
 2. Чертеж межевания территории (приложение 3).
-

Приложение 1

к проекту межевания территории квартала 281.06.01.01 в границах проекта планировки территории, ограниченной перспективным продолжением ул. Утренней, Красным проспектом, рекой 2-я Ельцовка, ул. Жуковского, 1-м Мочищенским шоссе, планируемой магистральной улицей общегородского значения непрерывного движения, ул. Андреевской, в Заельцовском районе

**СВЕДЕНИЯ
об образуемом земельном участке**

Условный номер земельного участка на чертеже межевания территории	Виды разрешенного использования образуемого земельного участка в соответствии с проектом планировки территории	Площадь образуемого земельного участка, га	Адрес земельного участка	Возможный способ образования земельного участка
1	2	3	4	5
ЗУ 1	Коммунальное обслуживание (3.1) – объекты для обеспечения физических и юридических лиц коммунальными услугами (холодного и горячего водоснабжения, электроснабжения, водоотведения (канализации), газоснабжения (в том числе поставки на регулярной основе бытового газа в баллонах), теплоснабжения (отопления), в том числе поставки на регулярной основе твердого топлива при наличии печного отопления, сбора неопасных твердых отходов)	0,0594	Российская Федерация, Новосибирская область, городской округ город Новосибирск, город Новосибирск, ул. Ангарная, з/у 1а	Перераспределение земельных участков с кадастровыми номерами 54:35:033515:81, 54:35:033515:6 и земель, государственная собственность на которые не разграничена

Приложение 2

к проекту межевания территории квартала 281.06.01.01 в границах проекта планировки территории, ограниченной перспективным продолжением ул. Утренней, Красным проспектом, рекой 2-я Ельцовка, ул. Жуковского, 1-м Мочищенским шоссе, планируемой магистральной улицей общегородского значения непрерывного движения, ул. Андреевской, в Заельцовском районе

**СВЕДЕНИЯ
о границах территории, в отношении которой утвержден
проект межевания**

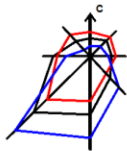
№ точки	Координаты	
	X	Y
1	2	3
1	493515,61	4196854,46
2	493585,15	4196793,44
3	493586,00	4196794,60
4	493587,97	4196792,89
5	493623,33	4196755,86
6	493636,50	4196742,07
7	493646,10	4196732,58
8	493662,62	4196714,71
9	493669,55	4196680,96
10	493555,63	4196644,30
11	493480,12	4196630,86
12	493426,04	4196611,07
13	493341,78	4196596,06
14	493340,61	4196602,89
15	493376,92	4196657,09
16	493396,67	4196683,80
17	493405,67	4196697,52
18	493408,11	4196701,40
19	493408,23	4196702,12
20	493415,45	4196712,63
21	493422,39	4196723,61
22	493431,09	4196735,98
23	493437,83	4196745,89
24	493451,19	4196766,35
25	493461,86	4196783,13
26	493473,86	4196801,56

1	2	3
27	493478,37	4196798,67
28	493484,24	4196806,39
29	493489,23	4196813,89
30	493490,44	4196816,99

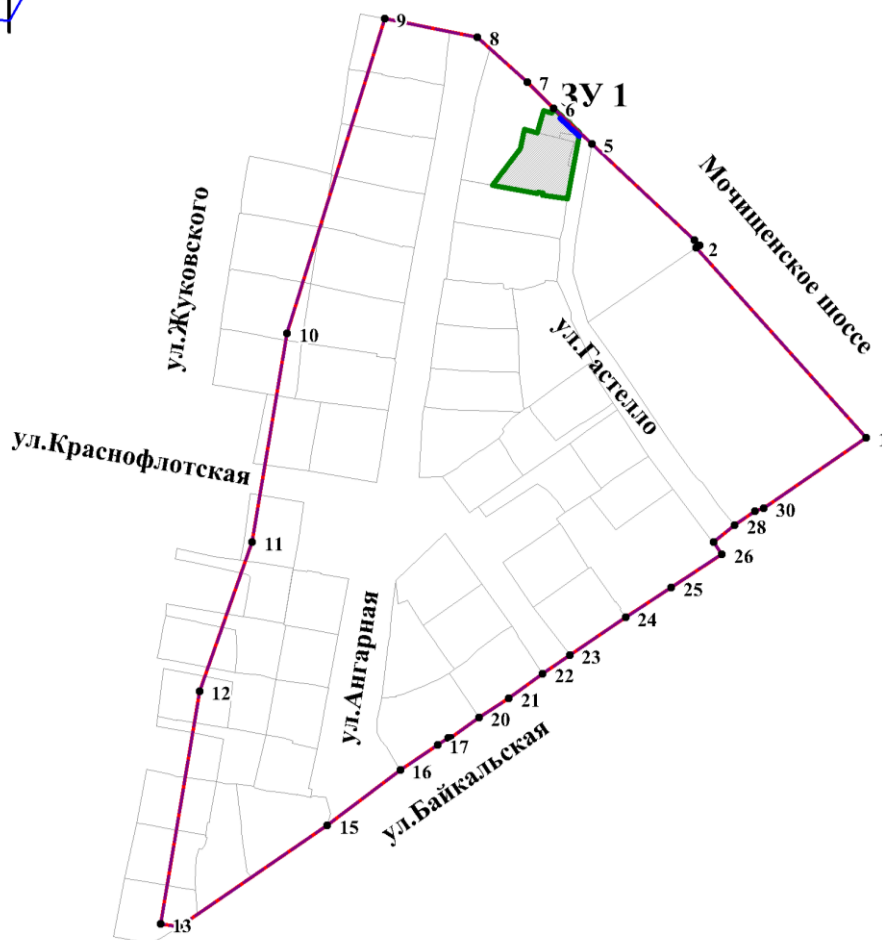
Примечания: система координат – МСК НСО.

Приложение 3






к проекту межевания территории квартала 281.06.01.01 в границах проекта планировки территории, ограниченной перспективным продолжением ул. Утренней, Красным проспектом, рекой 2-я Ельцовка, ул. Жуковского, 1-м Мочищенским шоссе, планируемой магистральной улицей общего городского значения непрерывного движения, ул. Андреевской, в Заельцовском районе



ЧЕРТЕЖ межевания территории



Условные обозначения:

-  - границы планируемого элемента планировочной структуры
-  - красные линии, утвержденные в составе проекта планировки территории
-  - линия отступа от красных линий в целях определения места допустимого размещения зданий, строений, сооружений
-  - границы образуемых земельных участков
- ЗУ 1** - условный номер образуемого земельного участка
- ул. Жуковского** - наименование элемента улично-дорожной сети
-  1 - номер характерной точки границы территории, в отношении которой утвержден проект межевания