



МЭРИЯ ГОРОДА НОВОСИБИРСКА

ПОСТАНОВЛЕНИЕ

От 02.12.2020

№ 3851

О проекте межевания территории квартала 010.10.06.07 в границах проекта планировки территории центральной части города Новосибирска

В целях определения местоположения границ образуемых и изменяемых земельных участков, в соответствии с Градостроительным кодексом Российской Федерации, постановлением Правительства Российской Федерации от 19.11.2014 № 1221 «Об утверждении Правил присвоения, изменения и аннулирования адресов», решением Совета депутатов города Новосибирска от 24.05.2017 № 411 «О Порядке подготовки документации по планировке территории, внесения в нее изменений и ее отмены и признании утратившими силу отдельных решений Совета депутатов города Новосибирска», постановлениями мэрии города Новосибирска от Новосибирска от 20.10.2017 № 4765 «О проекте планировки и проектах межевания территории центральной части города Новосибирска», от 05.08.2020 № 2376 «О подготовке проекта межевания территории квартала 010.10.06.07 в границах проекта планировки территории центральной части города Новосибирска», руководствуясь Уставом города Новосибирска, ПОСТАНОВЛЯЮ:

1. Утвердить проект межевания территории квартала 010.10.06.07 в границах проекта планировки территории центральной части города Новосибирска (далее – проект) (приложение).

2. Присвоить адрес образуемому земельному участку согласно приложению 1 к проекту.

3. Департаменту строительства и архитектуры мэрии города Новосибирска разместить постановление на официальном сайте города Новосибирска в информационно-телекоммуникационной сети «Интернет».

4. Департаменту информационной политики мэрии города Новосибирска в течение семи дней со дня издания постановления обеспечить опубликование постановления.

5. Контроль за исполнением постановления возложить на заместителя мэра города Новосибирска – начальника департамента строительства и архитектуры мэрии города Новосибирска.

Мэр города Новосибирска

А. Е. Локоть

Кухарева
2275050
ГУАиГ

Приложение
к постановлению мэрии
города Новосибирска
от 02.12.2020 № 3851

ПРОЕКТ
межевания территории квартала 010.10.06.07 в границах проекта планировки
территории центральной части города Новосибирска

1. Текстовая часть проекта межевания территории:
 - 1.1. Сведения об образуемом земельном участке (приложение 1).
 - 1.2. Сведения о границах территории, в отношении которой утвержден проект межевания (приложение 2).
 2. Чертеж межевания территории (приложение 3).
-

Приложение 1
к проекту межевания территории кварта-
ла 010.10.06.07 в границах проекта
планировки территории центральной
части города Новосибирска

СВЕДЕНИЯ
об образуемом земельном участке

Условный номер земельного участка на чертеже межевания территории	Вид разрешенного использования образуемого земельного участка в соответствии с проектом планировки территории	Площадь образуемого земельного участка, га	Адрес земельного участка	Возможный способ образования земельного участка
1	2	3	4	5
ЗУ 1	Деловое управление (4.1) – объекты управленческой деятельности, не связанной с государственным или муниципальным управлением и оказанием услуг; объекты для обеспечения совершения сделок, не требующих передачи товара в момент их совершения между организациями, в том числе биржевая деятельность (за исключением банковской и страховой деятельности)	0,1050	Российская Федерация, Новосибирская область, городской округ город Новосибирск, город Новосибирск, ул. Чаплыгина, з/у 36	Перераспределение земельного участка с кадастровым номером 54:35:021255:15 и земель, государственная собственность на которые не разграничена

Приложение 2
к проекту межевания территории
квартала 010.10.06.07 в границах
проекта планировки территории
центральной части города Ново-
сибирска

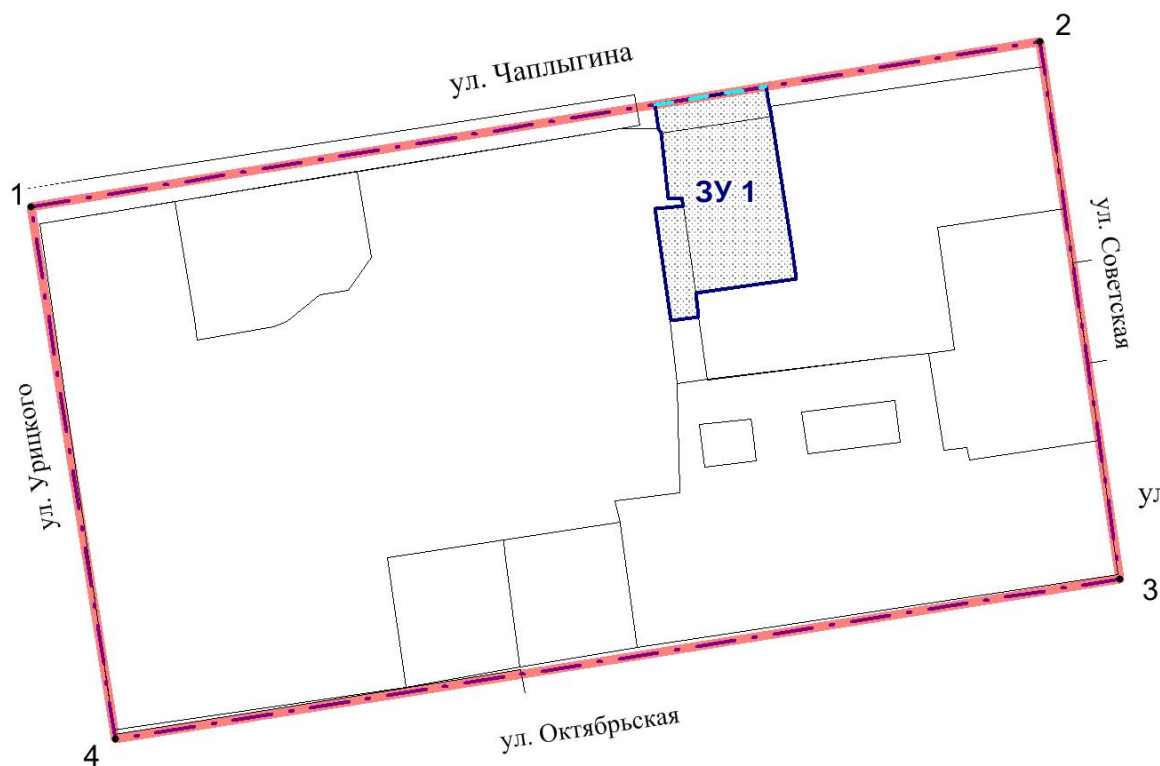
СВЕДЕНИЯ
о границах территории, в отношении которой утвержден
проект межевания

№ точки	Координаты	
	X	Y
1	2	3
1	484240,97	4200885,83
2	484274,88	4200881,30
3	484577,48	4200394,72
4	484392,17	4200289,81






Примечания: система координат – МСК НСО.

Приложение 3
к проекту межевания территории квартала 010.10.06.07
в границах проекта планировки территории центральной
части города Новосибирска

ЧЕРТЕЖ межевания территории



Условные обозначения

-  красные линии, утвержденные в составе проекта планировки территории
-  границы существующего элемента планировочной структуры
-  линии отступа от красных линий в целях определения мест допустимого размещения зданий, строений, сооружений
-  границы образуемого земельного участка
-  условный номер образуемого земельного участка
-  номер характерной точки границы территории, в отношении которой утвержден проект межевания
-  наименование элемента улично-дорожной сети