



## МЭРИЯ ГОРОДА НОВОСИБИРСКА

# ПОСТАНОВЛЕНИЕ

От 06.06.2023

№ 2918

О проекте межевания территории квартала 040.01.02.02 в границах проекта планировки территории, ограниченной створом Октябрьского моста, ул. Зыряновской, полосой отвода железной дороги, створом Бугринского моста, береговой линией реки Оби, в Октябрьском и Первомайском районах

В целях определения местоположения границ образуемых и изменяемых земельных участков, в соответствии с Градостроительным кодексом Российской Федерации, постановлениями Правительства Российской Федерации от 19.11.2014 № 1221 «Об утверждении Правил присвоения, изменения и аннулирования адресов», от 02.04.2022 № 575 «Об особенностях подготовки, согласования, утверждения, продления сроков действия документации по планировке территории, градостроительных планов земельных участков, выдачи разрешений на строительство объектов капитального строительства, разрешений на ввод в эксплуатацию», решением Совета депутатов города Новосибирска от 24.05.2017 № 411 «О Порядке подготовки документации по планировке территории, внесения в нее изменений и ее отмены и признании утратившими силу отдельных решений Совета депутатов города Новосибирска», постановлением мэрии города Новосибирска от 30.11.2021 № 4181 «О проекте планировки и проекте межевания территории, ограниченной створом Октябрьского моста, ул. Зыряновской, полосой отвода железной дороги, створом Бугринского моста, береговой линией реки Оби, в Октябрьском и Первомайском районах», руководствуясь Уставом города Новосибирска, ПОСТАНОВЛЯЮ:

1. Утвердить проект межевания территории квартала 040.01.02.02 в границах проекта планировки территории, ограниченной створом Октябрьского моста, ул. Зыряновской, полосой отвода железной дороги, створом Бугринского моста, береговой линией реки Оби, в Октябрьском и Первомайском районах (далее – проект) (приложение).

2. Присвоить адреса образуемым земельным участкам согласно приложению 1 к проекту.

3. Признать утратившим силу постановление мэрии города Новосибирска от 14.03.2022 № 781 «О проекте межевания территории квартала 040.01.02.02

в границах проекта планировки территории, ограниченной створом Октябрьского моста, ул. Зыряновской, полосой отвода железной дороги, створом Бугринского моста, береговой линией реки Оби, в Октябрьском и Первомайском районах».

4. Департаменту строительства и архитектуры мэрии города Новосибирска разместить постановление на официальном сайте города Новосибирска в информационно-телекоммуникационной сети «Интернет».

5. Департаменту информационной политики мэрии города Новосибирска в течение семи дней со дня издания постановления обеспечить опубликование постановления.

6. Контроль за исполнением постановления возложить на заместителя мэра города Новосибирска – начальника департамента строительства и архитектуры мэрии города Новосибирска.

Мэр города Новосибирска

А. Е. Локоть

Приложение  
к постановлению мэрии  
города Новосибирска  
от 06.06.2023 № 2918

**ПРОЕКТ**  
**межевания территории квартала 040.01.02.02 в границах проекта**  
**планировки территории, ограниченной створом Октябрьского моста,**  
**ул. Зыряновской, полосой отвода железной дороги, створом**  
**Бугринского моста, береговой линией реки Оби,**  
**в Октябрьском и Первомайском районах**

1. Текстовая часть проекта межевания территории:
    - 1.1. Сведения об образуемых земельных участках (приложение 1).
    - 1.2. Сведения о границах территории, в отношении которой утвержден проект межевания (приложение 2).
  2. Чертеж межевания территории (приложение 3).
-

Приложение 1

к проекту межевания территории квартала 040.01.02.02 в границах проекта планировки территории, ограниченной створом Октябрьского моста, ул. Зыряновской, полосой отвода железной дороги, створом Бугринского моста, береговой линией реки Оби, в Октябрьском и Первомайском районах

**СВЕДЕНИЯ  
об образуемых земельных участках**

Условный номер земельного участка на чертеже межевания территории	Вид разрешенного использования образуемого земельного участка в соответствии с проектом планировки территории	Площадь образуемого земельного участка, га	Адрес земельного участка	Возможный способ образования земельного участка
1	2	3	4	5
ЗУ 1	Многоэтажная жилая застройка (высотная застройка) (2.6) – многоквартирные многоэтажные дома, подземные гаражи и автостоянки, объекты обслуживания жилой застройки во встроенных, пристроенных и встроенно-пристроенных помещениях многоквартирного многоэтажного дома в отдельных помещениях дома, если площадь таких помещений в многоквартирном доме не составляет более 15 % от общей площади дома	2,3902	Российская Федерация, Новосибирская область, городской округ город Новосибирск, город Новосибирск, ул. Владимира Заровного, з/у 6	Перераспределение земельных участков с кадастровыми номерами 54:35:074250:1652, 54:35:074250:882, 54:35:074250:3276
ЗУ 2	Коммунальное обслуживание (3.1) – обь-	0,0055	Российская Федерация, Новосибир-	

1	2	3	4	5
	екты для обеспечения физических и юридических лиц коммунальными услугами (холодного и горячего водоснабжения, электроснабжения, водоотведения (канализации), газоснабжения (в том числе поставки на регулярной основе бытового газа в баллонах), теплоснабжения (отопления), в том числе поставки на регулярной основе твердого топлива при наличии печного отопления, сбора неопасных твердых отходов)		ская область, городской округ город Новосибирск, город Новосибирск, ул. Владимира Заровного, з/у 6б	
ЗУ 3	Коммунальное обслуживание (3.1) – объекты для обеспечения физических и юридических лиц коммунальными услугами (холодного и горячего водоснабжения, электроснабжения, водоотведения (канализации), газоснабжения (в том числе поставки на регулярной основе бытового газа в баллонах), теплоснабжения (отопления), в том числе поставки на регулярной основе твердого топлива при наличии печного отопления, сбора неопасных твердых отходов)	0,5952	Российская Федерация, Новосибирская область, городской округ город Новосибирск, город Новосибирск, ул. Владимира Заровного, з/у 6а	Образование земельного участка из земель, государственная собственность на которые не разграничена, в кадастровом квартале 54:35:074250

## Приложение 2

к проекту межевания территории квартала 040.01.02.02. в границах проекта планировки территории, ограниченной створом Октябрьского моста, ул. Зыряновской, полосой отвода железной дороги, створом Бугринского моста, береговой линией реки Оби, в Октябрьском и Первомайском районах

### СВЕДЕНИЯ

о границах территории, в отношении которой утвержден проект межевания

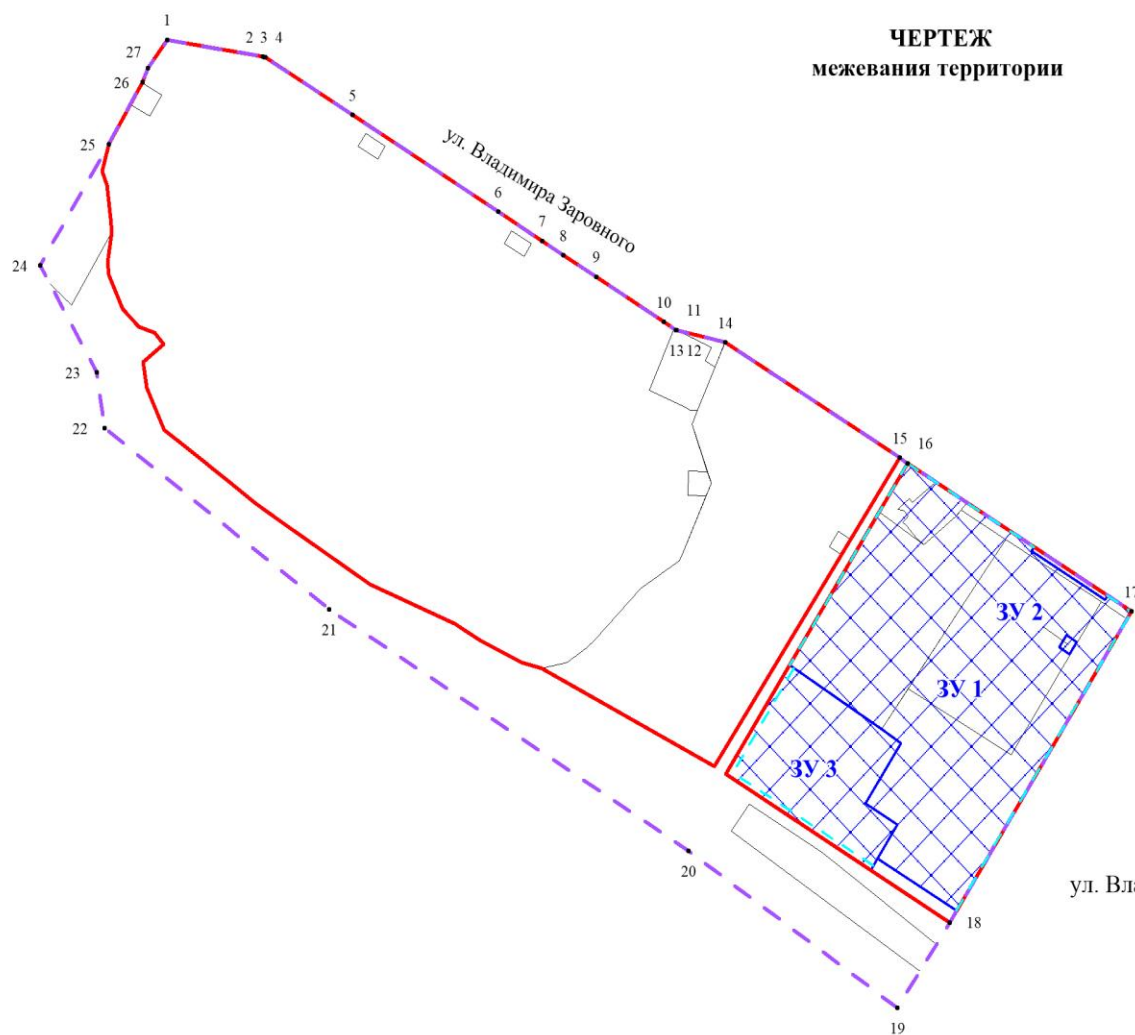
№ точки	Координаты	
	X	Y
1	2	3
1	484352.78	4200216.98
2	484343.49	4200272.54
3	484343.39	4200273.08
4	484343.28	4200273.69
5	484311.79	4200324.20
6	484259.10	4200408.69
7	484243.21	4200434.17
8	484235.49	4200446.55
9	484223.67	4200465.51
10	484199.16	4200504.81
11	484194.80	4200511.82
12	484194.79	4200511.83
13	484194.69	4200511.97
14	484188.06	4200540.11
15	484125.22	4200641.33
16	484122.29	4200646.03
17	484041.46	4200775.56
18	483872.23	4200670.31
19	483825.60	4200639.99
20	483911.20	4200518.86
21	484042.54	4200310.91
22	484141.38	4200180.57
23	484171.64	4200176.15
24	484229.88	4200143.46
25	484295.90	4200183.14
26	484329.65	4200202.49
27	484337.44	4200205.77

Примечания: система координат – МСК НСО.




### Приложение 3

к проекту межевания территории квартала 040.01.02.02 в границах проекта планировки территории, ограниченной створом Октябрьского моста, ул. Зыряновской, полосой отвода железной дороги, створом Бугринского моста, береговой линией реки Оби, в Октябрьском и Первомайском районах

### ЧЕРТЕЖ межевания территории



#### Условные обозначения

-  красные линии, утвержденные в составе проекта планировки территории
-  границы существующего элемента планировочной структуры
-  линии отступа от красных линий в целях определения мест допустимого размещения зданий, строений, сооружений
-  границы образуемого земельного участка
-  условный номер образуемого земельного участка
-  номер характерной точки границы территории, в отношении которой утвержден проект межевания
-  наименование элемента улично-дорожной сети