



МЭРИЯ ГОРОДА НОВОСИБИРСКА

ПОСТАНОВЛЕНИЕ

От 31.05.2022

№ 1797

О проекте межевания территории квартала 240.01.00.02 в границах проекта планировки территории восточной части Октябрьского района

В целях определения местоположения границ образуемых и изменяемых земельных участков, в соответствии с Градостроительным кодексом Российской Федерации, постановлениями Правительства Российской Федерации от 19.11.2014 № 1221 «Об утверждении Правил присвоения, изменения и аннулирования адресов», от 02.04.2022 № 575 «Об особенностях подготовки, согласования, утверждения, продления сроков действия документации по планировке территории, градостроительных планов земельных участков, выдачи разрешений на строительство объектов капитального строительства, разрешений на ввод в эксплуатацию», решением Совета депутатов города Новосибирска от 24.05.2017 № 411 «О Порядке подготовки документации по планировке территории, внесения в нее изменений и ее отмены и признании утратившими силу отдельных решений Совета депутатов города Новосибирска», постановлением мэрии города Новосибирска от 13.09.2021 № 3300 «О проекте планировки и проектах межевания территории восточной части Октябрьского района», руководствуясь Уставом города Новосибирска, ПОСТАНОВЛЯЮ:

1. Утвердить проект межевания территории квартала 240.01.00.02 в границах проекта планировки территории восточной части Октябрьского района (далее – проект) (приложение).

2. Присвоить адрес образуемому земельному участку согласно приложению 1 к проекту.

3. Признать утратившим силу постановление мэрии города Новосибирска от 06.09.2021 № 3178 «Об утверждении схемы расположения земельного участка на кадастровом плане территории по ул. Выборной в Октябрьском районе».

4. Департаменту строительства и архитектуры мэрии города Новосибирска разместить постановление на официальном сайте города Новосибирска в информационно-телекоммуникационной сети «Интернет».

5. Департаменту информационной политики мэрии города Новосибирска в течение семи дней со дня издания постановления обеспечить опубликование постановления.

6. Контроль за исполнением постановления возложить на заместителя мэра города Новосибирска – начальника департамента строительства и архитектуры мэрии города Новосибирска.

Мэр города Новосибирска

А. Е. Локоть

Приложение
к постановлению мэрии
города Новосибирска
от 31.05.2022 № 1797

ПРОЕКТ
межевания территории квартала 240.01.00.02 в границах проекта
планировки территории восточной части Октябрьского района

1. Текстовая часть проекта межевания территории:
 - 1.1. Сведения об образуемом земельном участке (приложение 1).
 - 1.2. Сведения о границах территории, в отношении которой утвержден проект межевания (приложение 2).
 2. Чертеж межевания территории (приложение 3).
-

Приложение 1
к проекту межевания территории кварта-
ла 240.01.00.02 в границах проекта
планировки территории восточной ча-
сти Октябрьского района

**СВЕДЕНИЯ
об образуемом земельном участке**

Условный номер земельного участка на чертеже межевания территории	Вид разрешенного использования образуемого земельного участка в соответствии с проектом планировки территории	Площадь образуемого земельного участка, га	Адрес земельного участка	Возможный способ образования земельного участка
1	2	3	4	5
ЗУ 1	Строительная промышленность (6.6) – объекты для производства строительных материалов (кирпичей, пиломатериалов, цемента, крепежных материалов), бытового и строительного газового и сантехнического оборудования, лифтов и подъемников, столярной продукции, сборных домов или их частей и тому подобной продукции; склады (6.9) – промышленные базы; склады	0,4183	Российская Федерация, Новосибирская область, городской округ город Новосибирск, город Новосибирск, ул. Пролетарская, з/у 360/1	Перераспределение земельных участков с кадастровыми номерами 54:35:071901:254, 54:35:071901:45 и земель, государственная собственность на которые не разграничена

Приложение 2
к проекту межевания террито-
рии квартала 240.01.00.02 в гра-
ницах проекта планировки тер-
ритории восточной части
Октябрьского района

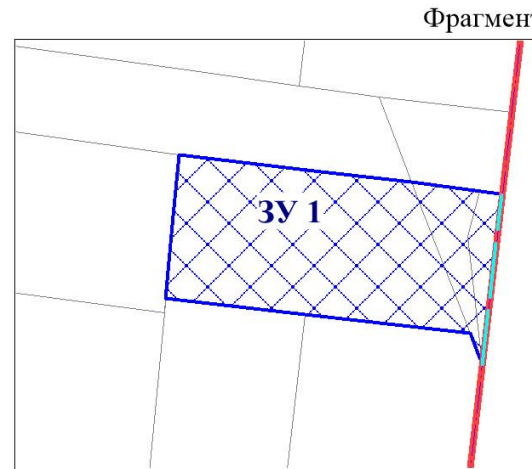
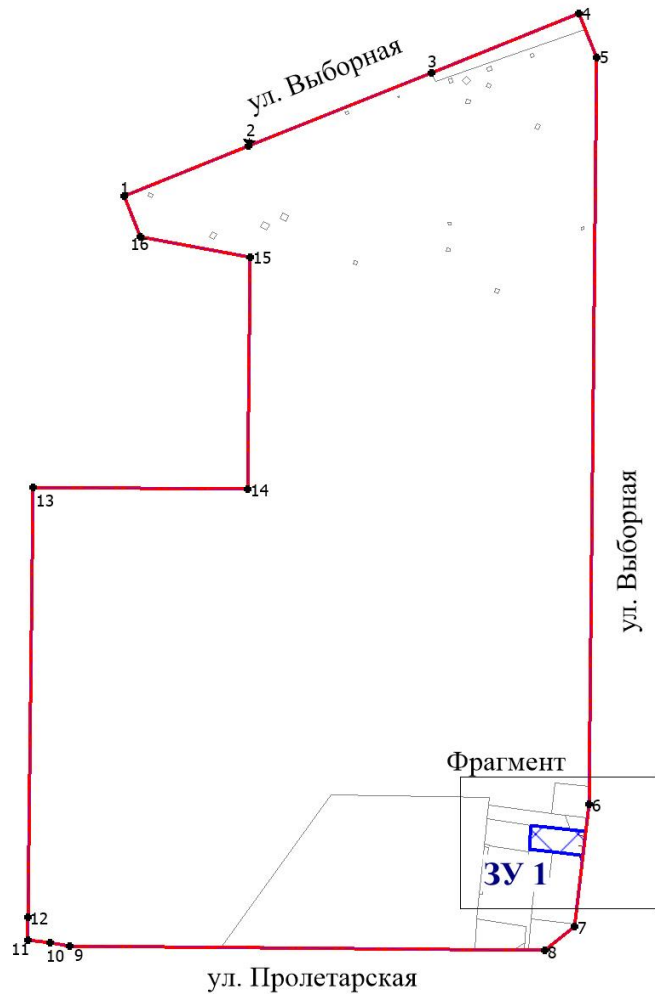
СВЕДЕНИЯ
о границах территории, в отношении которой утвержден
проект межевания

№ точки	Координаты	
	X	Y
1	2	3
1	485420.12	4205699.48
2	485509.86	4205922.26
3	485641.39	4206248.72
4	485747.44	4206511.93
5	485669.55	4206544.33
6	484330.08	4206530.29
7	484110.81	4206504.57
8	484068.17	4206451.38
9	484077.20	4205602.89
10	484082.28	4205566.92
11	484087.85	4205527.49
12	484127.88	4205527.92
13	484898.23	4205536.03
14	484894.93	4205921.03
15	485311.34	4205924.95
16	485348.37	4205728.38





Примечания: система координат – МСК НСО.

Приложение 3
к проекту межевания территории квартала 240.01.00.02
в границах проекта планировки территории восточной
части Октябрьского района


ЧЕРТЕЖ
межевания территории



Условные обозначения

-  красные линии, утверждаемые в составе проекта планировки территории
-  границы существующих элементов планировочной структуры
-  линии отступа от красных линий в целях определения мест допустимого размещения зданий, сооружений
-  границы образуемого земельного участка

 **ЗУ1** условный номер образуемого земельного участка

 **.1** номер характерной точки границы территории, в отношении которой утвержден проект межевания

ул. Выборная наименование элемента улично-дорожной сети