



МЭРИЯ ГОРОДА НОВОСИБИРСКА

ПОСТАНОВЛЕНИЕ

От 07.06.2023

№ 2934

О проекте межевания территории квартала 43 в границах проекта планировки территории, ограниченной границей города Новосибирска, полосой отвода железной дороги, границей Первомайского района, в Советском районе

В целях определения местоположения границ образуемых и изменяемых земельных участков, в соответствии с Градостроительным кодексом Российской Федерации, постановлениями Правительства Российской Федерации от 19.11.2014 № 1221 «Об утверждении Правил присвоения, изменения и аннулирования адресов», от 02.04.2022 № 575 «Об особенностях подготовки, согласования, утверждения, продления сроков действия документации по планировке территории, градостроительных планов земельных участков, выдачи разрешений на строительство объектов капитального строительства, разрешений на ввод в эксплуатацию», решением Совета депутатов города Новосибирска от 24.05.2017 № 411 «О Порядке подготовки документации по планировке территории, внесения в нее изменений и ее отмены и признании утратившими силу отдельных решений Совета депутатов города Новосибирска», постановлением мэрии города Новосибирска от 21.09.2012 № 9615 «Об утверждении проекта планировки территории, ограниченной границей города Новосибирска, полосой отвода железной дороги, границей Первомайского района, в Советском районе», руководствуясь Уставом города Новосибирска, ПОСТАНОВЛЯЮ:

1. Утвердить проект межевания территории квартала 43 в границах проекта планировки территории, ограниченной границей города Новосибирска, полосой отвода железной дороги, границей Первомайского района, в Советском районе (далее – проект) (приложение).

2. Присвоить адрес образуемому земельному участку согласно приложению 1 к проекту.

3. Департаменту строительства и архитектуры мэрии города Новосибирска разместить постановление на официальном сайте города Новосибирска в информационно-телекоммуникационной сети «Интернет».

4. Департаменту информационной политики мэрии города Новосибирска в течение семи дней со дня издания постановления обеспечить опубликование постановления.

5. Контроль за исполнением постановления возложить на заместителя мэра города Новосибирска – начальника департамента строительства и архитектуры мэрии города Новосибирска.

Мэр города Новосибирска

Иванова
2275462
ГУАиГ

А. Е. Локоть



Приложение
к постановлению мэрии
города Новосибирска
от 07.06.2023 № 2934

ПРОЕКТ
межевания территории квартала 43 в границах проекта планировки
территории, ограниченной границей города Новосибирска,
полосой отвода железной дороги, границей
Первомайского района,
в Советском районе

1. Текстовая часть проекта межевания территории:
 - 1.1. Сведения об образуемом земельном участке (приложение 1).
 - 1.2. Сведения о границах территории, в отношении которой утвержден проект межевания (приложение 2).
 2. Чертеж межевания территории (приложение 3).
-

Приложение 1
к проекту межевания территории квартала 43 в границах проекта планировки территории, ограниченной границей города Новосибирска, полосой отвода железной дороги, границей Первомайского района, в Советском районе

СВЕДЕНИЯ
об образуемом земельном участке

Условный номер земельного участка на чертеже межевания территории	Виды разрешенного использования образуемого земельного участка в соответствии с проектом планировки территории	Площадь образуемого земельного участка, га	Адрес земельного участка	Возможный способ образования земельного участка
1	2	3	4	5
ЗУ 1	Коммунальное обслуживание (3.1) – объекты для обеспечения физических и юридических лиц коммунальными услугами (холодного и горячего водоснабжения, электро-снабжения, водоотведения (канализации), газоснабжения (в том числе поставки на регулирующей основе бытового газа в баллонах), теплоснабжения (отопления), в том числе поставки на регулирующей основе твердого топлива при наличии печного отопления, сбора неопасных твердых отходов); легкая промышленность (6.3) – объекты для текстильной, фарфо-фаянсовой, электронной промышленности	0,6108	Российская Федерация, Новосибирская область, городская округ город Новосибирск, город Новосибирск, ул. Инженерная, з/у 4	Перераспределение земельного участка с кадастровым номером 54:35:091445:405 и земель, государственная собственность на которые не разграничена

Приложение 2

к проекту межевания территории квартала 43 в границах проекта планировки территории, ограниченной границей города Новосибирска, полосой отвода железной дороги, границей Первомайского района, в Советском районе

СВЕДЕНИЯ

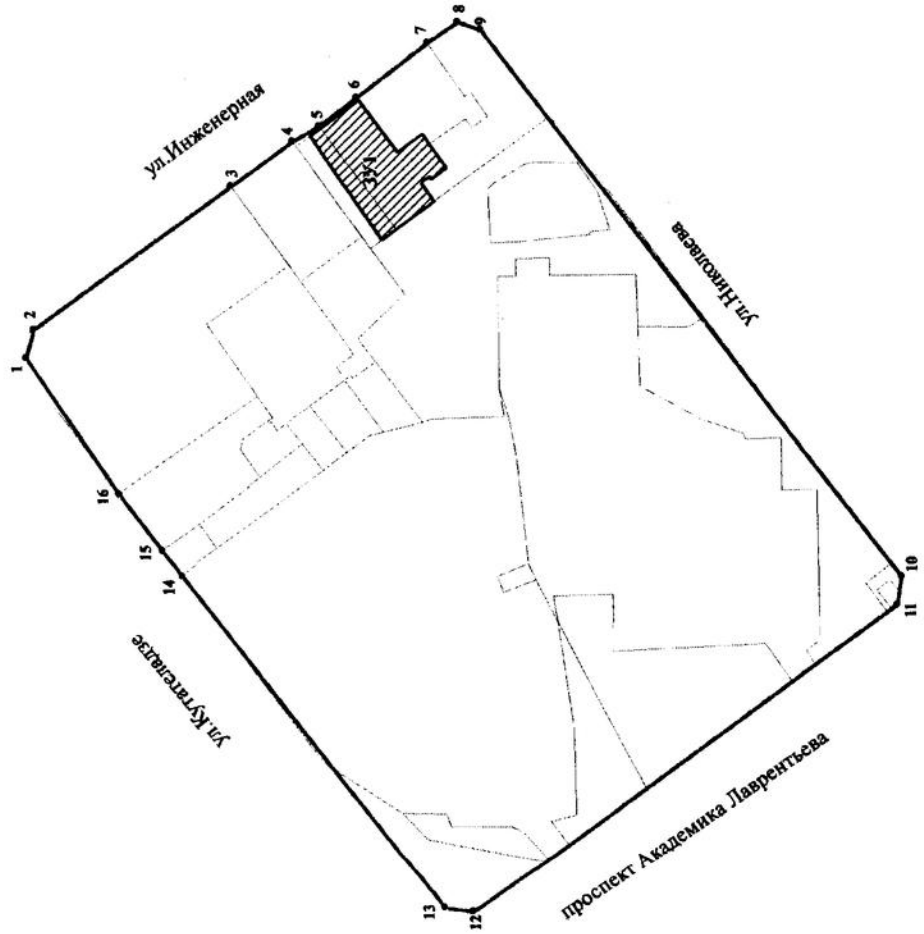
о границах территории, в отношении которой утвержден проект межевания

№ точки	Координаты	
	X	Y
1	2	3
1	469031,40	4209690,30
2	469025,00	4209713,34
3	468864,12	4209829,23
4	468813,80	4209865,50
5	468791,91	4209877,89
6	468761,65	4209900,80
7	468703,76	4209944,62
8	468678,85	4209961,25
9	468660,23	4209954,91
10	468326,81	4209504,90
11	468330,40	4209481,47
12	468672,37	4209230,17
13	468695,73	4209233,64
14	468906,37	4209510,93
15	468921,85	4209532,27
16	468956,66	4209578,74







Примечание: система координат – МСК НСО.

Приложение 3
 к проекту межевания территории квартала 43 в
 границах проекта планировки территории,
 ограниченной границей города Новосибирска,
 полосой отвода железной дороги, границей
 Первомайского района, в Советском районе

ЧЕРТЕЖ
 межевания территории



Условные обозначения

-  красные линии, утвержденные проектом планировки территории
-  границы существующего элемента планировочной структуры (квартала)
-  границы образуемого земельного участка
-  условный номер образуемого земельного участка
-  наименование элемента улично-дорожной сети
-  номер характерной точки границы территории, в отношении которой утвержден проект межевания

ул. Николаева