



МЭРИЯ ГОРОДА НОВОСИБИРСКА

ПОСТАНОВЛЕНИЕ

От 19.08.2022

№ 2835

О проекте межевания территории квартала 310.02.01.01 в границах проекта планировки территории, ограниченной полосой отвода Западно-Сибирской железной дороги, площадью имени профессора Лыщинского, ул. Немировича-Данченко, ул. Ватутина, руслом реки Тулы, ул. Станиславского, в Кировском и Ленинском районах

В целях определения местоположения границ образуемых и изменяемых земельных участков, в соответствии с Градостроительным кодексом Российской Федерации, постановлением Правительства Российской Федерации от 19.11.2014 № 1221 «Об утверждении Правил присвоения, изменения и аннулирования адресов», решением Совета депутатов города Новосибирска от 24.05.2017 № 411 «О Порядке подготовки документации по планировке территории, внесения в нее изменений и ее отмены и признании утратившими силу отдельных решений Совета депутатов города Новосибирска», постановлениями мэрии города Новосибирска от 30.07.2021 № 2588 «О проекте планировки и проекте межевания территории, ограниченной полосой отвода Западно-Сибирской железной дороги, площадью имени профессора Лыщинского, ул. Немировича-Данченко, ул. Ватутина, руслом реки Тулы, ул. Станиславского, в Кировском и Ленинском районах», от 15.03.2022 № 797 «О подготовке проекта межевания территории квартала 310.02.01.01 в границах проекта планировки территории, ограниченной полосой отвода Западно-Сибирской железной дороги, площадью имени профессора Лыщинского, ул. Немировича-Данченко, ул. Ватутина, руслом реки Тулы, ул. Станиславского, в Кировском и Ленинском районах», руководствуясь Уставом города Новосибирска, ПОСТАНОВЛЯЮ:

1. Утвердить проект межевания территории квартала 310.02.01.01 в границах проекта планировки территории, ограниченной полосой отвода Западно-Сибирской железной дороги, площадью имени профессора Лыщинского, ул. Немировича-Данченко, ул. Ватутина, руслом реки Тулы, ул. Станиславского, в Кировском и Ленинском районах (далее – проект) (приложение).

2. Присвоить адреса образуемому земельному участку согласно приложению 1 к проекту.

3. Департаменту строительства и архитектуры мэрии города Новосибирска разместить постановление на официальном сайте города Новосибирска в информационно-телекоммуникационной сети «Интернет».

4. Департаменту информационной политики мэрии города Новосибирска в течение семи дней со дня издания постановления обеспечить опубликование постановления.

5. Контроль за исполнением постановления возложить на заместителя мэра города Новосибирска – начальника департамента строительства и архитектуры мэрии города Новосибирска.

Мэр города Новосибирска

А. Е. Локоть

Приложение
к постановлению мэрии
города Новосибирска
от 19.08.2022 № 2835

ПРОЕКТ
межевания территории квартала 310.02.01.01 в границах проекта
планировки территории, ограниченной полосой отвода Западно-
Сибирской железной дороги, площадью имени профессора
Лыщинского, ул. Немировича-Данченко, ул. Ватутина,
руслом реки Тулы, ул. Станиславского, в Кировском
и Ленинском районах

1. Текстовая часть проекта межевания территории:
 - 1.1. Сведения об образуемом земельном участке (приложение 1).
 - 1.2. Сведения о границах территории, в отношении которой утвержден проект межевания (приложение 2).
 2. Чертеж межевания территории (приложение 3).
-

Приложение 1

к проекту межевания территории квартала 310.02.01.01 в границах проекта планировки территории, ограниченной полосой отвода Западно-Сибирской железной дороги, площадью имени профессора Лыщинского, ул. Немировича-Данченко, ул. Ватутина, руслом реки Тулы, ул. Станиславского, в Кировском и Ленинском районах

**СВЕДЕНИЯ
об образуемом земельном участке**

Условный номер земельного участка на чертеже межевания территории	Вид разрешенного использования образуемого земельного участка в соответствии с проектом планировки территории	Площадь образуемого земельного участка, га	Адрес земельного участка	Возможный способ образования земельного участка
1	2	3	4	5
ЗУ 1	Среднее и высшее профессиональное образование (3.5.2) - объекты для профессионального образования и просвещения; колледжи; художественные училища; музыкальные училища; общества знаний; институты; университеты; организации по переподготовке и повышению квалификации специалистов; иные объекты для организаций, осуществляющих деятельность по образованию и просвещению; объекты, предназначенные для занятия обучающихся физической культурой и спортом	1,2198	Российская Федерация, Новосибирская область, городской округ город Новосибирск, город Новосибирск, проспект Карла Маркса, з/у 24/3	Перераспределение земельных участков с кадастровыми номерами 54:35:064310:1924 и земель, государственная собственность на которые не разграничена

Приложение 2

к проекту межевания территории квартала 310.02.01.01 в границах проекта планировки территории, ограниченной полосой отвода Западно-Сибирской железной дороги, площадью имени профессора Лыщинского, ул. Немировича-Данченко, ул. Ватутина, руслом реки Тулы, ул. Станиславского, в Кировском и Ленинском районах

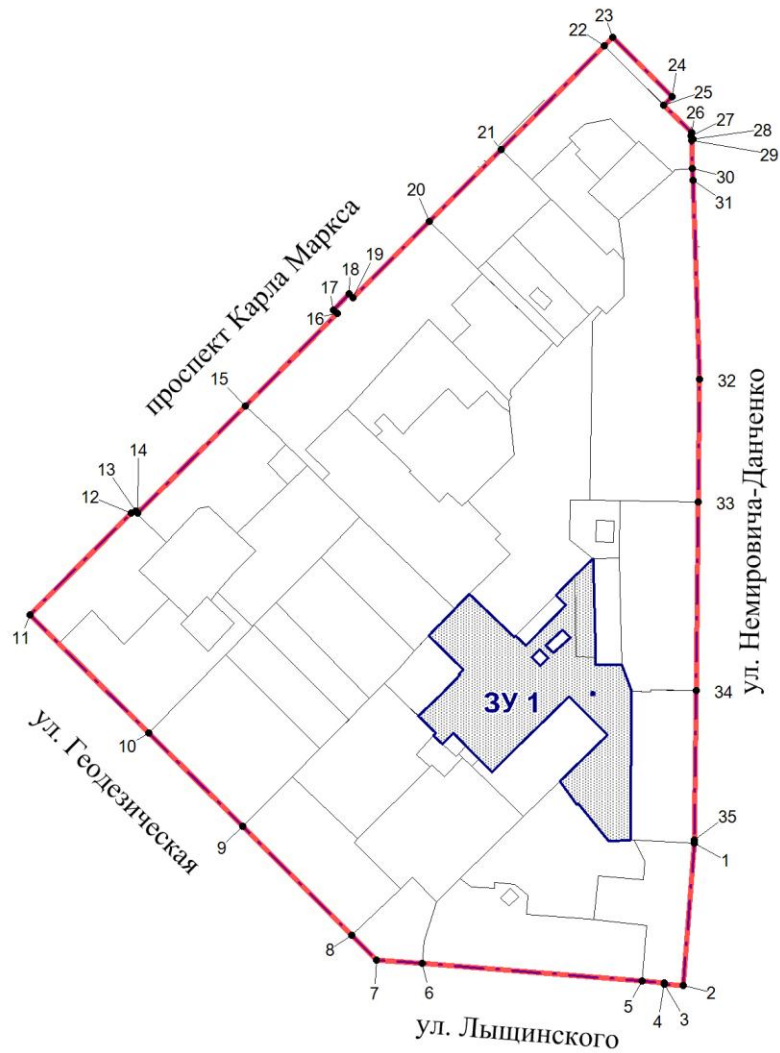
СВЕДЕНИЯ
о границах территории, в отношении которой утвержден
проект межевания

№ точки	Координаты	
	X	Y
1	2	3
1	483284.05	4197547.22
2	483187.16	4197539.31
3	483188.13	4197526.42
4	483188.96	4197526.49
5	483190.13	4197511.53
6	483202.01	4197361.67
7	483204.45	4197330.63
8	483221.34	4197313.70
9	483295.46	4197239.31
10	483359.35	4197175.17
11	483439.76	4197094.53
12	483508.86	4197163.38
13	483510.53	4197166.42
14	483508.98	4197167.99
15	483582.01	4197241.22
16	483645.03	4197304.00
17	483647.40	4197301.36
18	483658.19	4197311.72
19	483655.60	4197314.55
20	483707.73	4197366.50
21	483756.75	4197415.35
22	483827.28	4197485.65
23	483832.88	4197491.28
24	483792.39	4197531.78
25	483786.93	4197526.16
26	483768.03	4197545.13
27	483765.85	4197544.91

1	2	3
28	483763.54	4197546.14
29	483762.64	4197545.29
30	483743.80	4197545.88
31	483735.69	4197546.14
32	483599.98	4197550.44
33	483516.44	4197549.58
34	483387.99	4197548.22
35	483286.13	4197547.15

Примечания: система координат – МСК НСО.







**ЧЕРТЕЖ
межевания территории**



Приложение 3

к проекту межевания территории квартала 310.02.01.01 в границах проекта планировки территории, ограниченной полосой отвода Западно-Сибирской железной дороги, площадью имени профессора Лыщинского, ул. Немировича-Данченко, ул. Ватутина, руслом реки Тулы, ул. Станиславского, в Кировском и Ленинском районах

Условные обозначения

-  границы существующего элемента планировочной структуры
-  красные линии, утвержденные в составе проекта планировки территории
-  границы образуемого земельного участка
-  условный номер образуемого земельного участка
-  номер характерной точки границы территории, в отношении которой утвержден проект межевания
-  наименование элемента улично-дорожной сети