



МЭРИЯ ГОРОДА НОВОСИБИРСКА
ПОСТАНОВЛЕНИЕ

От 03.12.2019

№ 4369

О проекте межевания территории квартала 013.02.02.01 в границах проекта планировки территории, ограниченной Красным проспектом, улицами Орджоникидзе, Дмитрия Шамшурина, Железнодорожной, Нарымской, Вокзальной магистралью и полосой отвода железной дороги, в Центральном и Железнодорожном районах

В целях определения местоположения границ образуемых и изменяемых земельных участков, в соответствии с Градостроительным кодексом Российской Федерации, постановлением Правительства Российской Федерации от 19.11.2014 № 1221 «Об утверждении Правил присвоения, изменения и аннулирования адресов», решением Совета депутатов города Новосибирска от 24.05.2017 № 411 «О Порядке подготовки документации по планировке территории и признании утратившими силу отдельных решений Совета депутатов города Новосибирска», постановлением мэрии города Новосибирска от 04.06.2019 № 2094 «О проекте планировки и проекте межевания территории, ограниченной Красным проспектом, улицами Орджоникидзе, Дмитрия Шамшурина, Железнодорожной, Нарымской, Вокзальной магистралью и полосой отвода железной дороги, в Центральном и Железнодорожном районах», от 15.10.2019 № 3775 «О подготовке проекта межевания территории квартала 013.02.02.01 в границах проекта планировки территории, ограниченной Красным проспектом, улицами Орджоникидзе, Дмитрия Шамшурина, Железнодорожной, Нарымской, Вокзальной магистралью и полосой отвода железной дороги, в Центральном и Железнодорожном районах», руководствуясь Уставом города Новосибирска, **ПОСТАНОВЛЯЮ:**

1. Утвердить проект межевания территории квартала 013.02.02.01 в границах проекта планировки территории, ограниченной Красным проспектом, улицами Орджоникидзе, Дмитрия Шамшурина, Железнодорожной, Нарымской, Вокзальной магистралью и полосой отвода железной дороги, в Центральном и Железнодорожном районах (приложение).

2. Присвоить адреса образуемым земельным участкам согласно приложению 1 к проекту межевания территории квартала 013.02.02.01 в границах проекта планировки территории, ограниченной Красным проспектом, улицами Орджоникидзе, Дмитрия Шамшурина, Железнодорожной, Нарымской, Вокзальной магистралью и полосой отвода железной дороги, в Центральном и Железнодорожном районах.



3. Признать утратившим силу постановление мэрии города Новосибирска от 06.07.2018 № 2464 «О проекте межевания территории квартала 010.02.02.01 в границах проекта планировки территории центральной части города Новосибирска».

4. Департаменту строительства и архитектуры мэрии города Новосибирска разместить постановление на официальном сайте города Новосибирска в информационно-телекоммуникационной сети «Интернет».

5. Департаменту информационной политики мэрии города Новосибирска в течение семи дней со дня издания постановления обеспечить опубликование постановления.

6. Контроль за исполнением постановления возложить на заместителя мэра города Новосибирска – начальника департамента строительства и архитектуры мэрии города Новосибирска.

Мэр города Новосибирска



А. Е. Локоть

Приложение
к постановлению мэрии
города Новосибирска
от 03.12.2019 № 4369

ПРОЕКТ
межевания территории квартала 013.02.02.01 в границах проекта планировки территории, ограниченной Красным проспектом, улицами Орджоникидзе, Дмитрия Шамшурина, Железнодорожной, Нарымской, Вокзальной магистралью и полосой отвода железной дороги, в Центральном и Железнодорожном районах

1. Текстовая часть проекта межевания территории:
 - 1.1. Сведения об образуемых земельных участках (приложение 1).
 - 1.2. Сведения о границах территории, в отношении которой утвержден проект межевания (приложение 2).
 2. Чертеж межевания территории (приложение 3).
-

Приложение 1

к проекту межевания территории квартала 013.02.02.01 в границах проекта планировки территории, ограниченной Красным проспектом, улицами Орджоникидзе, Дмитрия Шамшурина, Железнодорожной, Нарымской, Вокзальной магистралью и полосой отвода железной дороги, в Центральном и Железнодорожном районах

**СВЕДЕНИЯ
об образуемых земельных участках**

Условный номер земельного участка на чертеже межевания территории	Вид разрешенного использования образуемого земельного участка в соответствии с проектом планировки территории	Площадь образуемого земельного участка, га	Адрес земельного участка	Возможный способ образования земельного участка
1 ЗУ1	2 Среднеэтажная жилая застройка (2.5) – многоквартирные среднеэтажные дома, подземные гаражи, автостоянки, объекты обслуживания жилой застройки во встроенных, пристроенных и встроенно-пристроенных помещениях многоквартрного среднеэтажного дома, если общая площадь таких помещений в многоквартирном доме не составляет более 20 % общей площади помещений дома; многоэтажная жилая застройка (высотная застройка) (2.6) – многоквартирные многоэтажные дома, подземные гаражи,	3 0,7668	4 Российская Федерация, Новосибирская область, городской округ город Новосибирск, город Новосибирск, ул. Железнодорожная, з/у 18	5 Перераспределение земельных участков с кадастровыми номерами 54:35:021027:51, 54:35:021027:3829

1	2	3	4	5
	<p>автостоянки, объекты обслуживания жилой застройки во встроенных, пристроенных и встроено-пристроенных помещениях многоквартирного многоэтажного дома в отдельных помещениях дома, если площадь таких помещений в многоквартирном доме не составляет более 15 % от общей площади дома;</p> <p>коммунальное обслуживание (3.1) – водопроводы, насосные станции, линии электропередачи, трансформаторные подстанции, распределительные пункты, газопроводы, линии связи, канализация, стоянки</p>	3	4	5
ЗУ2	<p>Коммунальное обслуживание (3.1) – водопроводы, линии электропередачи, газопроводы, канализация, иные объекты капитального строительства в целях обеспечения физических и юридических лиц коммунальными услугами</p>	0,0396	<p>Российская Федерация, Новосибирская область, городской округ город Новосибирск, город Новосибирск, ул. Нарьмская, з/у 20а</p>	
ЗУ3	<p>Коммунальное обслуживание (3.1) – канализация</p>	0,0997	<p>Российская Федерация, Новосибирская область, городской округ город Новосибирск, город Новосибирск, ул. Нарьмская, з/у 20б</p>	
ЗУ4	<p>Коммунальное обслуживание (3.1) – канализация</p>	0,0332	<p>Российская Федерация, Новосибирская область, городской округ город Новосибирск, город Новосибирск, ул. Нарьмская, з/у 20в</p>	

Приложение 2

к проекту межевания территории квартала 013.02.02.01 в границах проекта планировки территории, ограниченной Красным проспектом, улицами Орджоникидзе, Дмитрия Шамшурина, Железнодорожной, Нарьмской, Вокзальной магистралью и полосой отвода железной дороги, в Центральном и Железнодорожном районах

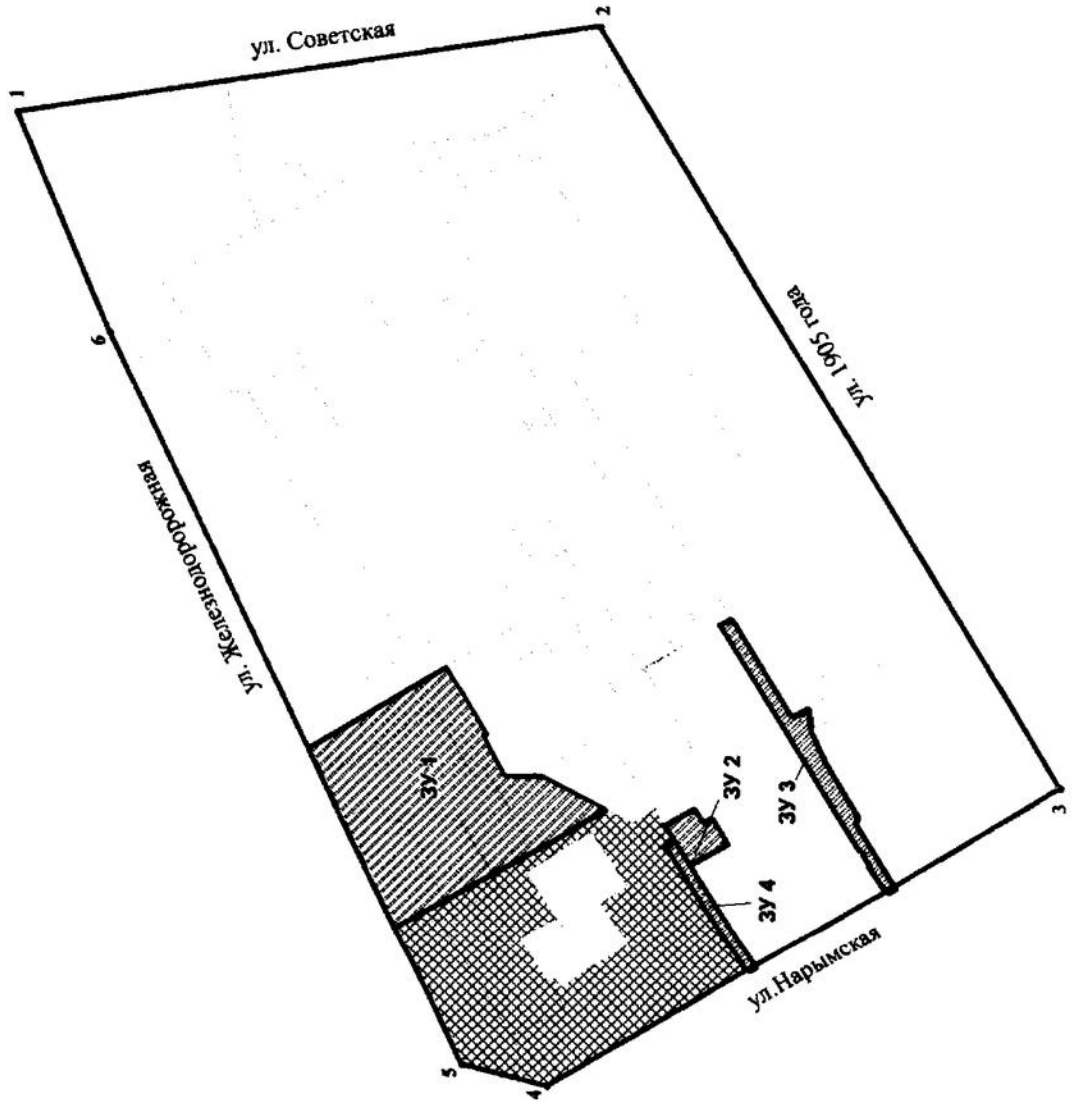
СВЕДЕНИЯ
о границах территории, в отношении которой утвержден
проект межевания

№ точки	Координаты	
	X	Y
1	2	3
1	490032,50	4197493,55
2	489767,54	4197530,15
3	489562,24	4197179,75
4	489796,15	4197042,88
5	489835,02	4197053,59
6	489991,39	4197393,31








Приложение 3

к проекту межевания территории квартала 013.02.02.01 в границах проекта планировки территории, ограниченной Красным проспектом, улицами Орджоникидзе, Дмитрия Шамшурина, Железнодорожной, Нарымской, Вокзальной магистралью и полосой отвода железной дороги, в Центральном и Железнодорожном районах

ЧЕРТЕЖ
межевания территории



Условные обозначения

-  красные линии, утвержденные в составе проекта планировки территории
-  границы существующего элемента планировочной структуры (квартала)
-  линии отступа от красных линий в целях определения мест допустимого размещения зданий, строений, сооружений
-  границы образуемого земельного участка
-  границы изменяемого земельного участка с кадастровым номером 54:35:021027:51
-  условный номер образуемого земельного участка
-  наименование элемента улично-дорожной сети

• 1 номер характерной точки границы территории, в отношении которой утвержден проект межевания