



МЭРИЯ ГОРОДА НОВОСИБИРСКА

ПОСТАНОВЛЕНИЕ

От 27.11.2018

№ 4240

О проекте межевания территории квартала 250.05.01.03 в границах проекта планировки территории от ул. Автогенной до реки Плющихи в Октябрьском районе

В целях определения местоположения границ образуемых и изменяемых земельных участков, в соответствии с Градостроительным кодексом Российской Федерации, постановлением Правительства Российской Федерации от 19.11.2014 № 1221 «Об утверждении Правил присвоения, изменения и аннулирования адресов», решением Совета депутатов города Новосибирска от 24.05.2017 № 411 «О Порядке подготовки документации по планировке территории и признании утратившими силу отдельных решений Совета депутатов города Новосибирска», постановлениями мэрии города Новосибирска от 15.06.2015 № 4067 «Об утверждении проекта планировки территории от ул. Автогенной до реки Плющихи в Октябрьском районе», от 19.06.2018 № 2158 «О подготовке проекта межевания территории квартала 250.05.01.03 в границах проекта планировки территории от ул. Автогенной до реки Плющихи в Октябрьском районе», руководствуясь Уставом города Новосибирска, ПОСТАНОВЛЯЮ:

1. Утвердить проект межевания территории квартала 250.05.01.03 в границах проекта планировки территории от ул. Автогенной до реки Плющихи в Октябрьском районе (приложение).

2. Присвоить адреса образуемым земельным участкам согласно приложению 1 к проекту межевания территории квартала 250.05.01.03 в границах проекта планировки территории от ул. Автогенной до реки Плющихи в Октябрьском районе.

3. Признать утратившим силу постановление мэрии города Новосибирска от 03.09.2012 № 9048 «Об утверждении проекта межевания территории квартала М-2 в границах проекта планировки территории от ул. Автогенной до реки Плющихи в Октябрьском районе».

4. Департаменту строительства и архитектуры мэрии города Новосибирска разместить постановление на официальном сайте города Новосибирска в информационно-телекоммуникационной сети «Интернет».

5. Департаменту информационной политики мэрии города Новосибирска в течение семи дней со дня издания постановления обеспечить опубликование постановления.

6. Контроль за исполнением постановления возложить на заместителя мэра города Новосибирска – начальника департамента строительства и архитектуры мэрии города Новосибирска.

Мэр города Новосибирска

А. Е. Локоть

Приложение
к постановлению мэрии
города Новосибирска
от 27.11.2018 № 4240

ПРОЕКТ
межевания территории квартала 250.05.01.03 в границах проекта
планировки территории от ул. Автогенной до реки Плющихи
в Октябрьском районе

1. Текстовая часть проекта межевания территории:
 - 1.1. Сведения об образуемых земельных участках (приложение 1).
 - 1.2. Сведения о границах территории, в отношении которой утвержден проект межевания (приложение 2).
 2. Чертеж межевания территории (приложение 3).
-

Приложение 1
к проекту межевания территории кварта-
ла 250.05.01.03 в границах проекта планиров-
ки территории от ул. Автогенной до реки
Плющихи в Октябрьском районе

СВЕДЕНИЯ
об образуемых земельных участках

Условный номер образуемого земельного участка на чертеже межевания территории	Учетный номер кадастрового квартала	Вид разрешенного использования образуемого земельного участка в соответствии с проектом планировки территории	Площадь образуемого земельного участка, га	Адрес земельного участка	Возможный способ образования земельного участка
1	2	3	4	5	6
ЗУ1	54:35:072255	Многоэтажная жилая застройка (высотная застройка) – многоквартирные многоэтажные дома	2,5299	Российская Федерация, Новосибирская область, городской округ город Новосибирск, город Новосибирск, ул. Плющихинская, 16	Раздел земельного участка с кадастровым номером 54:35:072255:64
ЗУ2	54:35:072255	Многоэтажная жилая застройка (высотная застройка) – многоквартирные многоэтажные дома	0,6798	Российская Федерация, Новосибирская область, городской округ город Новосибирск, город Новосибирск, ул. Плющихинская, 18	Раздел земельного участка с кадастровым номером 54:35:072255:64
ЗУ3	54:35:072255	Дошкольное, начальное и среднее общее образование – школы	1,6020	Российская Федерация, Новосибирская область, городской округ город Новосибирск, город Новосибирск, ул. Плющихинская, 20	Образование земельного участка из земель, государственная собственность на которые не разграничена

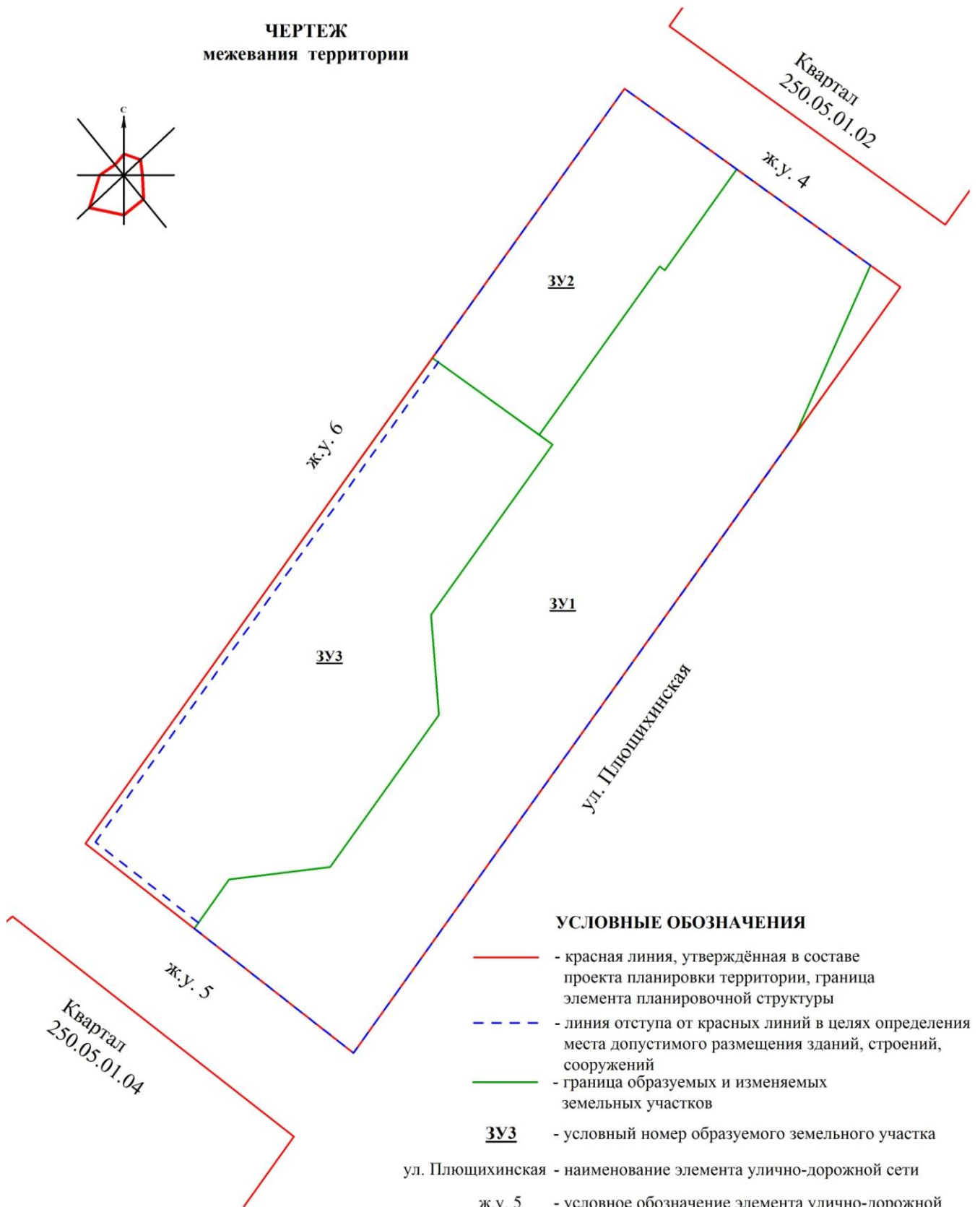
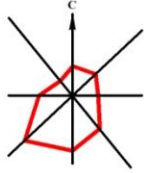
Приложение 2
к проекту межевания территории
квартала 250.05.01.03 в границах
проекта планировки территории
от ул. Автогенной до реки Плю-
щихи в Октябрьском районе

СВЕДЕНИЯ
о границах территории, в отношении которой утвержден проект межевания




№ точки	Координаты	
	X	Y
1	2	3
1	4 202 964,826	486 032,140
2	4 203 072,156	485 953,510
3	4 202 854,564	485 656,520
4	4 202 750,386	485 739,430

Приложение 3
к проекту межевания территории квартала 250.05.01.03
в границах проекта планировки территории
от ул. Автогенной до реки Плющихи в Октябрьском районе

ЧЕРТЕЖ межевания территории



УСЛОВНЫЕ ОБОЗНАЧЕНИЯ

-  - красная линия, утверждённая в составе проекта планировки территории, граница элемента планировочной структуры
-  - линия отступа от красных линий в целях определения места допустимого размещения зданий, строений, сооружений
-  - граница образуемых и изменяемых земельных участков
- ЗУ3** - условный номер образуемого земельного участка
- ул. Плющихинская - наименование элемента улично-дорожной сети
- ж.у. 5 - условное обозначение элемента улично-дорожной сети (планируемого)
- Квартал 250.05.01.04 - номер существующего элемента планировочной структуры (квартала)