



МЭРИЯ ГОРОДА НОВОСИБИРСКА

ПОСТАНОВЛЕНИЕ

От 10.08.2022

№ 2702

О проекте межевания территории квартала 251.01.01.02 в границах проекта планировки территории, ограниченной ул. Автогенной, ул. Никитина, ул. Доватора, ул. Панфиловцев, в Октябрьском районе

В целях определения местоположения границ образуемых и изменяемых земельных участков, в соответствии с Градостроительным кодексом Российской Федерации, постановлениями Правительства Российской Федерации от 19.11.2014 № 1221 «Об утверждении Правил присвоения, изменения и аннулирования адресов», от 02.04.2022 № 575 «Об особенностях подготовки, согласования, утверждения, продления сроков действия документации по планировке территории, градостроительных планов земельных участков, выдачи разрешений на строительство объектов капитального строительства, разрешений на ввод в эксплуатацию», решением Совета депутатов города Новосибирска от 24.05.2017 № 411 «О Порядке подготовки документации по планировке территории, внесения в нее изменений и ее отмены и признании утратившими силу отдельных решений Совета депутатов города Новосибирска», постановлением мэрии города Новосибирска от 30.08.2019 № 3265 «О проекте планировки территории, ограниченной ул. Автогенной, ул. Никитина, ул. Доватора, ул. Панфиловцев, в Октябрьском районе», руководствуясь Уставом города Новосибирска, ПОСТАНОВЛЯЮ:

1. Утвердить проект межевания территории квартала 251.01.01.02 в границах проекта планировки территории, ограниченной ул. Автогенной, ул. Никитина, ул. Доватора, ул. Панфиловцев, в Октябрьском районе (далее – проект) (приложение).

2. Присвоить адрес образуемому земельному участку согласно приложению 1 к проекту.

3. Признать утратившим силу постановление мэрии города Новосибирска от 02.12.2020 № 3852 «О проекте межевания территории квартала 251.01.01.02 в границах проекта планировки территории, ограниченной ул. Автогенной, ул. Никитина, ул. Доватора, ул. Панфиловцев, в Октябрьском районе».

4. Департаменту строительства и архитектуры мэрии города Новосибирска разместить постановление на официальном сайте города Новосибирска в информационно-телекоммуникационной сети «Интернет».

5. Департаменту информационной политики мэрии города Новосибирска в течение семи дней со дня издания постановления обеспечить опубликование постановления.

6. Контроль за исполнением постановления возложить на заместителя мэра города Новосибирска – начальника департамента строительства и архитектуры мэрии города Новосибирска.

Мэр города Новосибирска

А. Е. Локоть

Приложение
к постановлению мэрии
города Новосибирска
от 10.08.2022 № 2702

ПРОЕКТ
межевания территории квартала 251.01.01.02 в границах проекта
планировки территории, ограниченной ул. Автогенной,
ул. Никитина, ул. Доватора, ул. Панфиловцев,
в Октябрьском районе

1. Текстовая часть проекта межевания территории:
 - 1.1. Сведения об образуемом земельном участке (приложение 1).
 - 1.2. Сведения о границах территории, в отношении которой утвержден проект межевания (приложение 2).
 2. Чертеж межевания территории (приложение 3).
-

Приложение 1
к проекту межевания территории кварта-
ла 251.01.01.02 в границах проекта
планировки территории, ограниченной
ул. Автогенной, ул. Никитина,
ул. Доватора, ул. Панфиловцев, в Ок-
тябрьском районе

СВЕДЕНИЯ
об образуемом земельном участке

Условный номер земельного участка на чертеже межевания территории	Вид разрешенного использования образуемого земельного участка в соответствии с проектом планировки территории	Площадь образуемого земельного участка, га	Адрес земельного участка	Возможный способ образования земельного участка
1	2	3	4	5
ЗУ 1	Объекты придорожного сервиса (4.9.1) – объекты дорожного сервиса	0,2017	Российская Федерация, Новосибирская область, городской округ город Новосибирск, город Новосибирск, ул. Никитина, з/у 166/1	Перераспределение земельного участка с кадастровым номером 54:35:071215:251 и земель, государственная собственность на которые не разграничена

Приложение 2
к проекту межевания территории
квартала 251.01.01.02 в границах
проекта планировки территории,
ограниченной ул. Автогенной,
ул. Никитина, ул. Доватора,
ул. Панфиловцев, в Октябрьском
районе

СВЕДЕНИЯ
о границах территории, в отношении которой утвержден
проект межевания

№ точки	Координаты	
	X	Y
1	2	3
1	487744.43	4202822.96
2	487745.58	4202787.87
3	487763.28	4202755.61
4	488005.20	4202545.67
5	488045.08	4202554.43
6	488280.74	4202827.94
7	488049.83	4203027.09
8	488041.43	4203034.23
9	487744.17	4202834.83




Примечания: система координат – МСК НСО.

Приложение 3
 к проекту межевания территории
 квартала 251.01.01.02 в границах про-
 екта планировки территории, ограни-
 ченной ул. Автогенной, ул. Никитина,
 ул. Доватора, ул. Панфиловцев, в Ок-
 тябрьском районе

ЧЕРТЕЖ межевания территории



Условные обозначения

- | | | | |
|---|---|--|--|
|  | - красные линии,
утвержденные в составе
проекта планировки территории |  | - границы образуемого земельного
участка |
|  | - границы планируемого элемента
планировочной структуры (квартала) | ул. Никитина | - наименование элемента
улично-дорожной сети |
| ЗУ 1 | - условный номер образуемого
земельного участка | • 1 | - номер характерной точки границы
территории, в отношении которой
утвержден проект межевания |