



МЭРИЯ ГОРОДА НОВОСИБИРСКА

ПОСТАНОВЛЕНИЕ

От 27.04.2020

№ 1379

О проекте межевания территории, предусматривающем размещение линейного объекта транспортной инфраструктуры местного значения – автомобильной дороги общего пользования по ул. Михаила Кулагина в Октябрьском и Центральном районах

В целях определения местоположения границ образуемых и изменяемых земельных участков, с учетом протокола общественных обсуждений и заключения о результатах общественных обсуждений, в соответствии с Градостроительным кодексом Российской Федерации, постановлением Правительства Российской Федерации от 19.11.2014 № 1221 «Об утверждении Правил присвоения, изменения и аннулирования адресов», решением Совета депутатов города Новосибирска от 24.05.2017 № 411 «О Порядке подготовки документации по планировке территории и признании утратившими силу отдельных решений Совета депутатов города Новосибирска», постановлениями мэрии города Новосибирска от 29.12.2017 № 5846 «О проекте планировки и проектах межевания территории, ограниченной улицами Ипподромской, Фрунзе, Доватора, Бориса Богаткова, Кирова, Восход, створом Октябрьского моста, береговой линией реки Оби, в Дзержинском, Октябрьском и Центральном районах», от 28.01.2020 № 236 «О подготовке проекта межевания территории, предусматривающего размещение линейного объекта транспортной инфраструктуры местного значения – автомобильной дороги общего пользования по ул. Михаила Кулагина в Октябрьском и Центральном районах», руководствуясь Уставом города Новосибирска, ПОСТАНОВЛЯЮ:

1. Утвердить проект межевания территории, предусматривающий размещение линейного объекта транспортной инфраструктуры местного значения – автомобильной дороги общего пользования по ул. Михаила Кулагина в Октябрьском и Центральном районах (приложение).

2. Присвоить адреса образуемым земельным участкам согласно приложению 1 к проекту межевания территории, предусматривающему размещение линейного объекта транспортной инфраструктуры местного значения – автомобильной дороги общего пользования по ул. Михаила Кулагина в Октябрьском и Центральном районах.

3. Департаменту строительства и архитектуры мэрии города Новосибирска разместить постановление на официальном сайте города Новосибирска в информационно-телекоммуникационной сети «Интернет».



4. Департаменту информационной политики мэрии города Новосибирска в течение семи дней со дня издания постановления обеспечить опубликование постановления.

5. Контроль за исполнением постановления возложить на заместителя мэра города Новосибирска – начальника департамента строительства и архитектуры мэрии города Новосибирска.

Мэр города Новосибирска

 А. Е. Локоть

ПРОЕКТ

межевания территории, предусматривающий размещение линейного объекта транспортной инфраструктуры местного значения – автомобильной дороги общего пользования по ул. Михаила Кулагина в Октябрьском и Центральном районах

1. Текстовая часть проекта межевания территории:

1.1. Сведения об образуемых земельных участках (приложение 1).

1.2. Сведения о границах территории, в отношении которой утвержден проект межевания (приложение 2).

1.3. Сведения о существующих земельных участках, в том числе предполагаемых к изъятию для государственных или муниципальных нужд, для размещения линейного объекта транспортной инфраструктуры (приложение 3).

2. Чертеж межевания территории (приложение 4).

Приложение 1

к проекту межевания территории, предусматривающему размещение линейного объекта транспортной инфраструктуры местного значения – автомобильной дороги общего пользования по ул. Михаила Кулагина в Октябрьском и Центральном районах

СВЕДЕНИЯ
об образуемых земельных участках

Условный номер земельного участка на чертеже межевания территории	Вид разрешенного использования образуемого земельного участка в соответствии с проектом планировки территории	Площадь образуемого земельного участка, га	Адрес земельного участка	Возможный способ образования земельного участка
1	2	3	4	5
ЗУ 1	Земельные участки (территории) общего пользования (12.0) – объекты улично-дорожной сети, автомобильные дороги, пешеходные тротуары, элементы обустройства автомобильных дорог	0,0602	Российская Федерация, Новосибирская область, городской округ город Новосибирск, город Новосибирск, ул. Михаила Кулагина, з/у 35Г	Перераспределение земельного участка с кадастровым номером 54:35:000000:236 и земель, государственная собственность на которые не разграничена
ЗУ 2	Земельные участки (территории) общего пользования (12.0) – объекты улично-дорожной сети, автомобильные дороги, пешеходные тротуары, элементы обустройства автомобильных дорог	0,6914	Российская Федерация, Новосибирская область, городской округ город Новосибирск, город Новосибирск, ул. Михаила Кулагина, з/у 35Б	Образование из земель, государственная собственность на которые не разграничена, в кадастровых кварталах: 54:35:071010, 54:35:071001
ЗУ 3	Земельные участки (территории) общего пользования (12.0) – объекты улично-дорожной сети, автомобильные дороги, пе-	0,1285	Российская Федерация, Новосибирская область, городской округ город Новосибирск, го-	Раздел земельного участка с кадастровым номером 54:35:071010:25 с сохранением в измененных границах

1	2	3	4	5
	шеходные тротуары, элементы обустройства автомобильных дорог		род Новосибирск, ул. Михаила Кулагина, з/у 35в	
ЗУ 4	Земельные участки (территории) общего пользования (12.0) – объектылично-дорожной сети, автомобильные дороги, пешеходные тротуары, элементы обустройства автомобильных дорог	0,1903	Российская Федерация, Новосибирская область, городской округ город Новосибирск, город Новосибирск, ул. 5-я Кирпичная Горка, з/у 76а	Перераспределение земельного участка с кадастровым номером 54:35:071010:536 и земель, государственная собственность на которые не разграничена
ЗУ 5	Земельные участки (территории) общего пользования (12.0) – объектылично-дорожной сети, автомобильные дороги, пешеходные тротуары, элементы обустройства автомобильных дорог	0,1495	Российская Федерация, Новосибирская область, городской округ город Новосибирск, город Новосибирск, ул. 5-я Кирпичная Горка, з/у 91а	Перераспределение земельных участков с кадастровыми номерами: 54:35:071010:527, 54:35:071010:8, 54:35:071010:17, 54:35:071010:5, 54:35:071010:6 и земель, государственная собственность на которые не разграничена
ЗУ 6	Земельные участки (территории) общего пользования (12.0) – объектылично-дорожной сети, автомобильные дороги, пешеходные тротуары, элементы обустройства автомобильных дорог	0,547	Российская Федерация, Новосибирская область, городской округ город Новосибирск, город Новосибирск, ул. 5-я Кирпичная Горка, з/у 75а	Перераспределение земельных участков с кадастровыми номерами: 54:35:071010:23, 54:35:071010:11
ЗУ 7	Земельные участки (территории) общего пользования (12.0) – объектылично-дорожной сети, автомобильные дороги, пешеходные тротуары, элементы обустройства автомобильных дорог	0,4266	Российская Федерация, Новосибирская область, городской округ город Новосибирск, ул. 5-я Кирпичная Горка, з/у 76б	Перераспределение земельных участков с кадастровыми номерами: 54:35:071010:31, 54:35:071010:27, 54:35:071010:12, 54:35:071010:13, 54:35:071010:534, 54:35:071010:7 и земель, государственная собственность на которые не разграничена
ЗУ 8	Земельные участки (территории) общего пользования (12.0) – объектылично-дорожной сети, автомобильные дороги, пешеходные тротуары, элементы обустройства автомобильных дорог	1,2001	Российская Федерация, Новосибирская область, городской округ город Новосибирск, ул. 2-я Кирпичная Горка, з/у 33б	Перераспределение земельных участков с кадастровыми номерами: 54:35:071035:26, 54:35:071005:33, 54:35:071005:247 и земель, государственная собственность на которые не разграничена

1	2	3	4	5
ЗУ 9	Земельные участки (территории) общего пользования (12.0) – объекты улично-дорожной сети, автомобильные дороги, пешеходные тротуары, элементы обустройства автомобильных дорог	0,0720	Российская Федерация, Новосибирская область, городской округ город Новосибирск, район Кировский, ул. 5-я Кирпичная Горка, з/у 71в	Раздел земельного участка с кадастровым номером 54:35:071001:160 с сохранением в измененных границах
ЗУ 10	Земельные участки (территории) общего пользования (12.0) – объекты улично-дорожной сети, автомобильные дороги, пешеходные тротуары, элементы обустройства автомобильных дорог	0,1260	Российская Федерация, Новосибирская область, городской округ город Новосибирск, район Кировский, ул. 5-я Кирпичная Горка, з/у 71г	Перераспределение земельных участков с кадастровыми номерами: 54:35:000000:10279, 54:35:071010:4 и земель, государственная собственность на которые не разграничена
ЗУ 11	Земельные участки (территории) общего пользования (12.0) – объекты улично-дорожной сети, автомобильные дороги, пешеходные тротуары, элементы обустройства автомобильных дорог	0,0211	Российская Федерация, Новосибирская область, городской округ город Новосибирск, район Кировский, ул. 5-я Кирпичная Горка, з/у 71д	Раздел земельного участка с кадастровым номером 54:35:000000:24930 с сохранением в измененных границах
ЗУ 12	Земельные участки (территории) общего пользования (12.0) – объекты улично-дорожной сети, автомобильные дороги, пешеходные тротуары, элементы обустройства автомобильных дорог	0,1445	Российская Федерация, Новосибирская область, городской округ город Новосибирск, район Кировский, ул. 2-я Кирпичная Горка, з/у 33в	Перераспределение земельных участков с кадастровыми номерами: 54:35:071005:430, 54:35:071001:532 и земель, государственная собственность на которые не разграничена
ЗУ 13	Земельные участки (территории) общего пользования (12.0) – объекты улично-дорожной сети, автомобильные дороги, пешеходные тротуары, элементы обустройства автомобильных дорог	0,4845	Российская Федерация, Новосибирская область, городской округ город Новосибирск, район Кировский, ул. 2-я Кирпичная Горка, з/у 14б	Перераспределение земельных участков с кадастровыми номерами: 54:35:071035:9, 54:35:071005:34, 54:35:071005:5, 54:35:071035:217, 54:35:071035:34, 54:35:071035:31 и земель, государственная собственность на которые не разграничена
ЗУ 14	Земельные участки (территории) общего пользования (12.0) – объекты улично-дорожной сети, автомобильные дороги, пешеходные тротуары, элементы обустройства автомобильных дорог	0,2061	Российская Федерация, Новосибирская область, городской округ город Новосибирск, район Кировский, ул. 1-я Кирпичная Горка, з/у 41а	Образование из земель, государственная собственность на которые не разграничена, в кадастровом квартале 54:35:071035

1	2	3	4	5
ЗУ 15	Земельные участки (территории) общего пользования (12.0) – объекты улично-дорожной сети, автомобильные дороги, пешеходные тротуары, элементы обустройства автомобильных дорог	0,4544	Российская Федерация, Новосибирская область, городской округ город Новосибирск, район Кирпичная Горка, з/у 37а	Перераспределение земельных участков с кадастровыми номерами: 54:35:071035:25, 54:35:071035:164, 54:35:071035:45, 54:35:071035:30, 54:35:071035:155, 54:35:071035:20, 54:35:071035:38, 54:35:071035:2, 54:35:071035:6 и земель, государственная собственность на которые не разграничена
ЗУ 16	Земельные участки (территории) общего пользования (12.0) – объекты улично-дорожной сети, автомобильные дороги, пешеходные тротуары, элементы обустройства автомобильных дорог	0,9591	Российская Федерация, Новосибирская область, городской округ город Новосибирск, район Кирпичная Горка, з/у 42а	Образование из земель, государственная собственность на которые не разграничена, в кадастровых кварталах: 54:35:101745, 54:35:071035, 54:35:071050
ЗУ 17	Земельные участки (территории) общего пользования (12.0) – объекты улично-дорожной сети, автомобильные дороги, пешеходные тротуары, элементы обустройства автомобильных дорог	0,1697	Российская Федерация, Новосибирская область, городской округ город Новосибирск, район Горка (6-я линия), з/у 5а	Перераспределение земельных участков с кадастровыми номерами: 54:35:071050:12, 54:35:071050:195, 54:35:071050:977 и земель, государственная собственность на которые не разграничена
ЗУ 18	Земельные участки (территории) общего пользования (12.0) – объекты улично-дорожной сети, автомобильные дороги, пешеходные тротуары, элементы обустройства автомобильных дорог	0,6712	Российская Федерация, Новосибирская область, городской округ город Новосибирск, район Горка (5-я линия), з/у 106а	Перераспределение земельных участков с кадастровыми номерами: 54:35:071050:29, 54:35:071050:46, 54:35:071050:41, 54:35:071050:39, 54:35:071050:191, 54:35:071050:42, 54:35:071050:28, 54:35:071050:34, 54:35:071050:17, 54:35:071050:6, 54:35:071050:192, 54:35:071050:31, 54:35:071050:991 и земель, государственная собственность на которые не разграничена
ЗУ 19	Земельные участки (территории) общего пользования (территории) общего	1,4478	Российская Федерация, Новосибирская	Перераспределение земельного участка

1	2	3	4	5
	пользования (12.0) – объекты улично-дорожной сети, автомобильные дороги, пешеходные тротуары, элементы обустройства автомобильных дорог		сибирская область, городской округ город Новосибирск, город Новосибирск, ул. Ипподромская, з/у 16/1а	ка с кадастровым номером 54:35:071050:7 и земель, государственная собственность на которые не разграничена
ЗУ 20	Земельные участки (территории) общего пользования (12.0) – объекты улично-дорожной сети, автомобильные дороги, пешеходные тротуары, элементы обустройства автомобильных дорог	0,3980	Российская Федерация, Новосибирская область, городской округ город Новосибирск, город Новосибирск, ул. Журиновская, з/у 111а	Перераспределение земельных участков с кадастровыми номерами: 54:35:101710:40, 54:35:101705:12 и земель, государственная собственность на которые не разграничена
ЗУ 21	Земельные участки (территории) общего пользования (12.0) – объекты улично-дорожной сети, автомобильные дороги, пешеходные тротуары, элементы обустройства автомобильных дорог	1,6741	Российская Федерация, Новосибирская область, городской округ город Новосибирск, город Новосибирск, ул. Ипподромская, з/у 17а	Перераспределение земельного участка с кадастровым номером: 54:35:071045:77 и земель, государственная собственность на которые не разграничена
ЗУ 22	Земельные участки (территории) общего пользования (12.0) – объекты улично-дорожной сети, автомобильные дороги, пешеходные тротуары, элементы обустройства автомобильных дорог	0,0555	Российская Федерация, Новосибирская область, городской округ город Новосибирск, город Новосибирск, ул. Потанинская, з/у 60а	Перераспределение земельных участков с кадастровыми номерами: 54:35:101730:15, 54:35:101740:29 и земель, государственная собственность на которые не разграничена
ЗУ 23	Земельные участки (территории) общего пользования (12.0) – объекты улично-дорожной сети, автомобильные дороги, пешеходные тротуары, элементы обустройства автомобильных дорог	0,0081	Российская Федерация, Новосибирская область, городской округ город Новосибирск, город Новосибирск, ул. Романова, з/у 112а	Перераспределение земельного участка с кадастровым номером 54:35:101730:17 и земель, государственная собственность на которые не разграничена

Приложение 2
к проекту межевания территории,
предусматривающему размеще-
ние линейного объекта транс-
портной инфраструктуры местно-
го значения – автомобильной до-
роги общего пользования по
ул. Михаила Кулагина в Октябрь-
ском и Центральном районах

СВЕДЕНИЯ
о границах территории, в отношении которой утвержден проект межевания

№ точки	Координаты	
	X	Y
1	2	3
1	488990,09	4199648,82
2	488954,98	4199654,72
3	488936,02	4199628,34
4	488880,96	4199592,27
5	488757,16	4199610,14
6	488680,33	4199602,80
7	488580,41	4199593,25
8	488567,26	4199602,00
9	488459,56	4199883,28
10	488454,99	4199968,32
11	488465,40	4200032,24
12	488477,70	4200081,30
13	488507,60	4200142,46
14	488556,94	4200217,29
15	488571,55	4200246,10
16	488585,54	4200281,67
17	488597,23	4200362,95
18	488602,55	4200383,43
19	488563,24	4200480,92
20	488557,50	4200498,37
21	488551,03	4200496,79
22	488549,46	4200501,61
23	488548,60	4200501,32
24	488542,15	4200515,24
25	488537,64	4200527,98
26	488532,36	4200544,41
27	488527,31	4200591,50
28	488563,27	4200840,08
29	488571,77	4200846,42

1	2	3
30	488577,62	4200886,00
31	488570,07	4200887,09
32	488545,33	4200890,66
33	488528,24	4200893,15
34	488522,78	4200853,44
35	488477,20	4200536,56
36	488515,47	4200483,18
37	488553,22	4200392,93
38	488555,24	4200328,44
39	488538,11	4200267,80
40	488519,55	4200233,82
41	488470,63	4200162,29
42	488437,24	4200092,72
43	488422,85	4200045,19
44	488404,93	4199974,29
45	488405,90	4199873,88
46	488452,82	4199750,11
47	488514,91	4199594,16
48	488501,71	4199578,26
49	488440,31	4199561,98
50	488364,71	4199535,13
51	488348,08	4199529,34
52	488104,05	4199442,95
53	488089,42	4199437,77
54	487993,79	4199403,92
55	487993,49	4199403,82
56	487928,08	4199380,67
57	487861,10	4199330,87
58	487845,26	4199336,29
59	487834,63	4199329,26
60	487892,48	4199254,67
61	487911,42	4199268,58
62	487985,21	4199323,45
63	488380,18	4199463,24
64	488559,86	4199510,92
65	488628,90	4199517,52
66	488632,74	4199516,96
67	488661,61	4199515,55
68	488748,68	4199508,01
69	488759,71	4199506,96
70	488768,07	4199506,34
71	488845,31	4199494,53
72	488900,35	4199478,32

1	2	3
73	488942,02	4199415,55
74	488938,31	4199389,41
75	488952,49	4199387,38

Приложение 3

к проекту межевания территории, предусматривающему размещение линейного объекта транспортной инфраструктуры местного значения – автомобильной дороги общего пользования по ул. Михаила Кулагина в Октябрьском и Центральном районах

СВЕДЕНИЯ

о существующих земельных участках, в том числе предполагаемых к изъятию для государственных или муниципальных нужд, для размещения линейного объекта транспортной инфраструктуры

№ п/п	Кадастровый номер земельного участка	Адрес земельного участка	Площадь земельного участка, кв. м
1	2	3	4
1	54:35:071010:536	Российская Федерация, Новосибирская область, город Новосибирск, ул 5-я Кирпичная Горка	3653
2	54:35:071010:25	Российская Федерация, Новосибирская область, город Новосибирск, ул Бориса Богаткова, (171/6). На земельном участке расположены капитальные гаражи	41522
3	54:35:071010:527	Российская Федерация, Новосибирская область, город Новосибирск, ул. 5-я Кирпичная Горка. На земельном участке расположен индивидуальный жилой дом № 91	860
4	54:35:071010:8	Российская Федерация, Новосибирская область, город Новосибирск, ул. 5-я Кирпичная Горка, 90	699
5	54:35:071010:17	Российская Федерация, Новосибирская область, город Новосибирск, ул. 5-я Кирпичная Горка, 87	565
6	54:35:071010:5	Российская Федерация, Новосибирская область, город Новосибирск, ул. 5-я Кирпичная Горка, 86	476
7	54:35:071010:6	Российская Федерация, Новосибирская область, город Новосибирск, ул. 5-я Кирпичная Горка, 85	370
8	54:35:071010:23	Российская Федерация, Новосибирская область, город Новосибирск, ул. 5-я Кирпичная Горка, 75	687
9	54:35:071010:11	Российская Федерация, Новосибирская область, город Новосибирск, ул. 5-я Кирпичная Горка, 73	399
10	54:35:071010:31	Российская Федерация, Новосибирская область, город Новосибирск, ул. 5-я Кирпичная Горка, 76	821

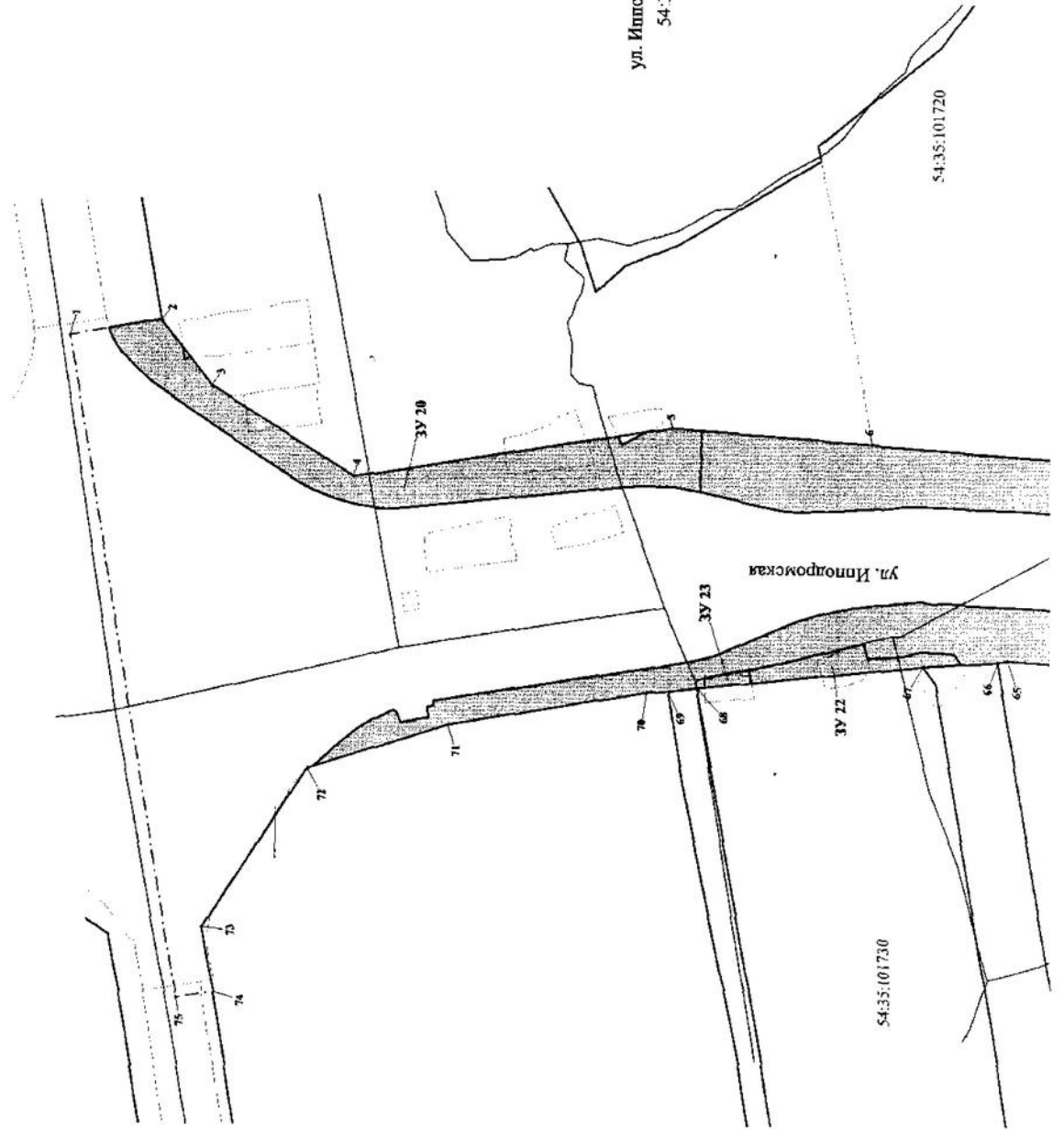
1	2	3	4
11	54:35:071010:27	Российская Федерация, Новосибирская область, город Новосибирск, ул. 5-я Кирпичная Горка, 72	801
12	54:35:071010:12	Российская Федерация, Новосибирская область, город Новосибирск, ул. 5-я Кирпичная Горка, 72а	658
13	54:35:071010:13	Российская Федерация, Новосибирская область, город Новосибирск, ул. 5-я Кирпичная Горка, 71а	609
14	54:35:071010:534	Российская Федерация, Новосибирская область, город Новосибирск, ул. 5-я Кирпичная Горка	1916
15	54:35:071010:7	Российская Федерация, Новосибирская область, город Новосибирск, ул. 5-я Кирпичная Горка, 71б	1009
16	54:35:000000:10279	Российская Федерация, Новосибирская область, город Новосибирск, ул. 5-я Кирпичная Горка	1539
17	54:35:071010:4	Российская Федерация, Новосибирская область, город Новосибирск, ул. 5-я Кирпичная Горка, 72б	544
18	54:35:071005:430	Российская Федерация, Новосибирская область, город Новосибирск, ул. 2-й Кирзавод. На земельном участке расположен многоквартирный дом по адресу: Новосибирская область, город Новосибирск, ул. 2-й Кирзавод, 18	1909
19	54:35:071001:532	Российская Федерация, Новосибирская область, город Новосибирск, ул. 2-й Кирзавод. На земельном участке расположен многоквартирный дом по адресу: Новосибирская область, город Новосибирск, ул. 2-й Кирзавод, 10	1740
20	54:35:071005:247	Российская Федерация, Новосибирская область, город Новосибирск, пер. 1-й Кирпичный, 43	573
21	54:35:071005:34	Российская Федерация, Новосибирская область, город Новосибирск, пер. 1-й Кирпичный, 37	550
22	54:35:071005:5	Российская Федерация, Новосибирская область, город Новосибирск, пер. 1-й Кирпичный, 35	527
23	54:35:071035:217	Российская Федерация, Новосибирская область, город Новосибирск, ул. 2-я Кирпичная Горка, 17а	248
24	54:35:071035:34	Российская Федерация, Новосибирская область, город Новосибирск, ул. 2-я Кирпичная Горка, 16а	1224
25	54:35:071035:31	Российская Федерация, Новосибирская область, город Новосибирск, ул. 2-я Кирпичная Горка, 9а	1158

1	2	3	4
26	54:35:071035:25	Российская Федерация, Новосибирская область, город Новосибирск, ул. 1-я Кирпичная Горка, 41	568
27	54:35:071035:164	Российская Федерация, Новосибирская область, город Новосибирск, ул. 1-я Кирпичная Горка. На земельном участке расположен индивидуальный жилой дом по адресу: Новосибирская область, город Новосибирск, ул. 1-я Кирпичная Горка, 39	975
28	54:35:071035:45	Российская Федерация, Новосибирская область, город Новосибирск, ул. 1-я Кирпичная Горка. На земельном участке расположен индивидуальный жилой дом № 35	661
29	54:35:071035:30	Российская Федерация, Новосибирская область, город Новосибирск, ул. 1-я Кирпичная Горка, 25	410
30	54:35:071035:155	Российская Федерация, Новосибирская область, город Новосибирск, ул. 1-я Кирпичная Горка. На земельном участке расположен индивидуальный жилой дом № 19	207
31	54:35:071035:20	Российская Федерация, Новосибирская область, город Новосибирск, ул. 1-я Кирпичная Горка, 42	561
32	54:35:071035:38	Российская Федерация, Новосибирская область, город Новосибирск, ул. 1-я Кирпичная Горка, 40	594
33	54:35:071050:12	Российская Федерация, Новосибирская область, город Новосибирск, ул. Военная Горка (6-я линия), 10	374
34	54:35:071050:195	Российская Федерация, Новосибирская область, город Новосибирск, ул. Военная Горка (6-я линия), 8	453
35	54:35:071050:977	Российская Федерация, Новосибирская область, город Новосибирск, ул. Военная Горка (5-я линия), 76	659
36	54:35:071050:29	Российская Федерация, Новосибирская область, город Новосибирск, ул. Военная Горка (5-я линия), 76	564
37	54:35:071050:46	Российская Федерация, Новосибирская область, город Новосибирск, ул. Военная Горка (5-я линия), 61	675
38	54:35:071050:41	Российская Федерация, Новосибирская область, город Новосибирск, ул. Военная Горка (5-я линия), 56а	690
39	54:35:071050:39	Российская Федерация, Новосибирская область, город Новосибирск, ул. Военная Горка (5-я линия), 57	281
40	54:35:071050:191	Российская Федерация, Новосибирская область, город Новосибирск, ул. Военная Горка (5-я линия). На земельном участке расположен индивидуальный жилой дом № 54	145









1	2	3	4
41	54:35:071050:13	Российская Федерация, Новосибирская область, город Новосибирск, ул. Военная Горка (5-я линия), 48б	169
42	54:35:071050:42	Российская Федерация, Новосибирская область, город Новосибирск, ул. Военная Горка (5-я линия), 48а	219
43	54:35:071050:28	Российская Федерация, Новосибирская область, город Новосибирск, ул. Военная Горка (5-я линия), 48	159
44	54:35:071050:34	Российская Федерация, Новосибирская область, город Новосибирск, ул. Военная Горка (5-я линия), 49а	311
45	54:35:071050:17	Российская Федерация, Новосибирская область, город Новосибирск, ул. Военная Горка (5-я линия), 70	234
46	54:35:071050:6	Российская Федерация, Новосибирская область, город Новосибирск, ул. Военная Горка (5-я линия), 36	335
47	54:35:101710:40	Российская Федерация, Новосибирская область, город Новосибирск, ул. Романова, 113	559
48	54:35:101705:12	Российская Федерация, Новосибирская область, город Новосибирск, ул. Журинская, 111	425
49	54:35:101730:17	Российская Федерация, Новосибирская область, город Новосибирск, ул. Романова, 112а	180
50	54:35:101730:15	Российская Федерация, Новосибирская область, город Новосибирск, ул. Потанинская, 54б	239
51	54:35:101740:29	Российская Федерация, Новосибирская область, город Новосибирск, ул. Потанинская, 60	311
52	54:35:071035:26	Российская Федерация, Новосибирская область, город Новосибирск, пер. 1-й Кирпичный, 33а	1466
53	54:35:071005:33	Российская Федерация, Новосибирская область, город Новосибирск, пер. 1-й Кирпичный, 35а	632
54	54:35:071005:247	Российская Федерация, Новосибирская область, город Новосибирск. На земельном участке расположен жилой дом по адресу: Новосибирская область, город Новосибирск, пер. 1-й Кирпичный, 43	573
55	54:35:071001:160	Российская Федерация, Новосибирская область, город Новосибирск, ул 5-я Кирпичная Горка. На земельном участке расположен гараж по адресу: Новосибирская область, город Новосибирск, ул. 5-я Кирпичная Горка, 1	2150
56	54:35:000000:24930	Российская Федерация, Новосибирская область, город Новосибирск, ул. Кирпичная Горка	1695

1	2	3	4
57	54:35:071035:9	Российская Федерация, Новосибирская область, город Новосибирск, пер. 1-й Кирпичный, 31а	230
58	54:35:071035:6	Российская Федерация, Новосибирская область, город Новосибирск, ул. 1-я Кирпичная Горка, 37	583
59	54:35:071035:2	Российская Федерация, Новосибирская область, город Новосибирск, ул. 1-я Кирпичная Горка, 17	374
60	54:35:071010:24	Российская Федерация, Новосибирская область, город Новосибирск	12
61	54:35:071030:30	Российская Федерация, Новосибирская область, город Новосибирск	96
62	54:35:071001:31	Российская Федерация, Новосибирская область, город Новосибирск	537
63	54:35:071020:22	Российская Федерация, Новосибирская область, город Новосибирск	2400
64	54:35:071045:77	Российская Федерация, Новосибирская область, город Новосибирск, ул. Военная Горка (1-я линия)	135
65	54:35:071050:192	Российская Федерация, Новосибирская область, город Новосибирск, ул. Военная Горка (5-я линия), 104а	204
66	54:35:071050:31	Российская Федерация, Новосибирская область, город Новосибирск, ул. Военная Горка (5-я линия), дом 100	358
67	54:35:071050:991	Российская Федерация, Новосибирская область, город Новосибирск, ул. Военная Горка (5-я линия), 55а	167
68	54:35:071050:7	Российская Федерация, Новосибирская область, город Новосибирск, ул. Военная Горка (5-я линия), дом 8	231

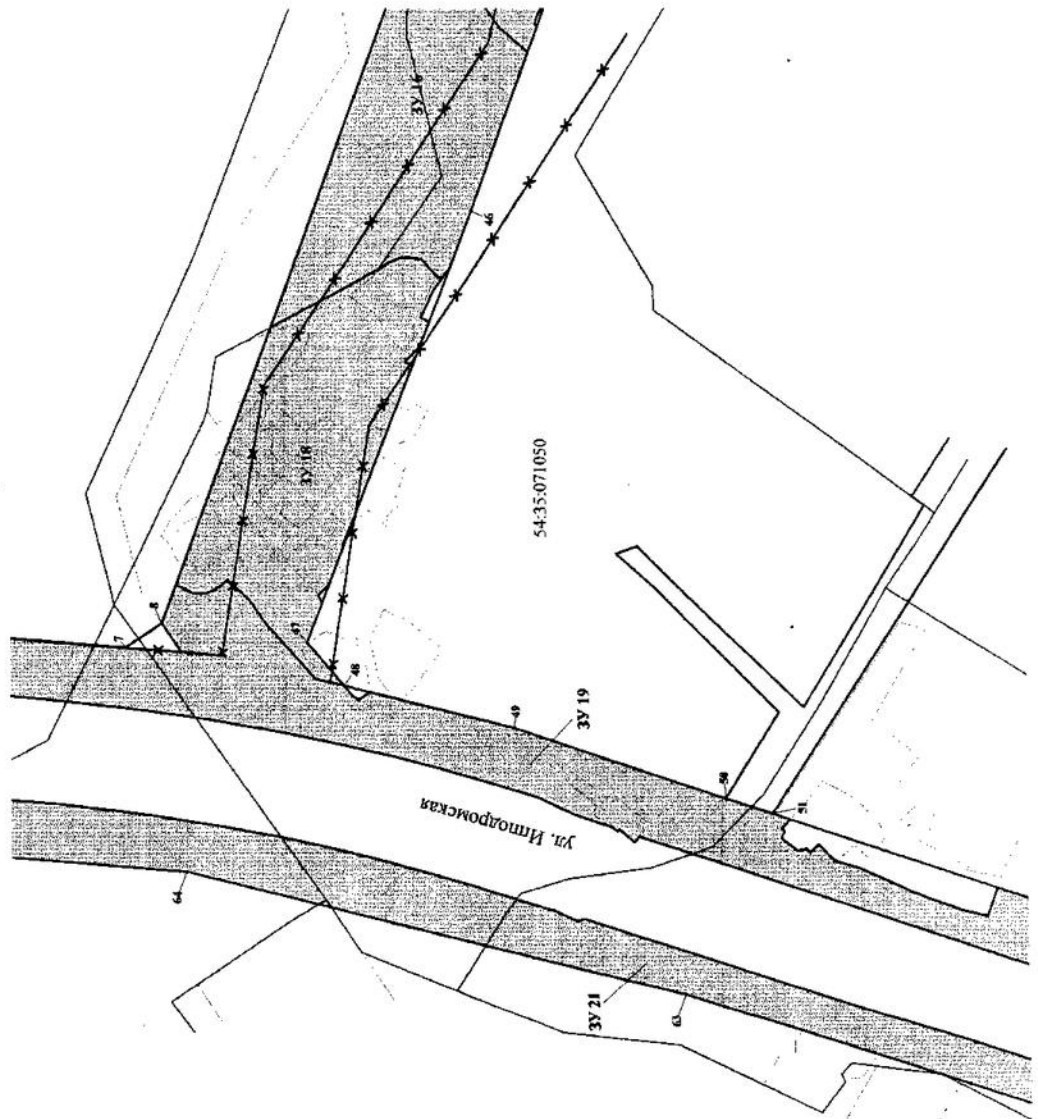
ФРАГМЕНТ 1













Условные обозначения

-  границы проектирования линейного объекта
 -  красные линии, утвержденные в составе проекта планировки территории
 -  красные линии, утвержденные проектом межевания территории
 -  отменяемые красные линии
 -  границы кадастрового квартала
 -  границы образуемого земельного участка
 -  условный номер образуемого земельного участка
 -  номер характерной точки границы территории, в отношении которой утвержден проект межевания
- ул. Ипподромская
 54:35:101745
 номер кадастрового квартала

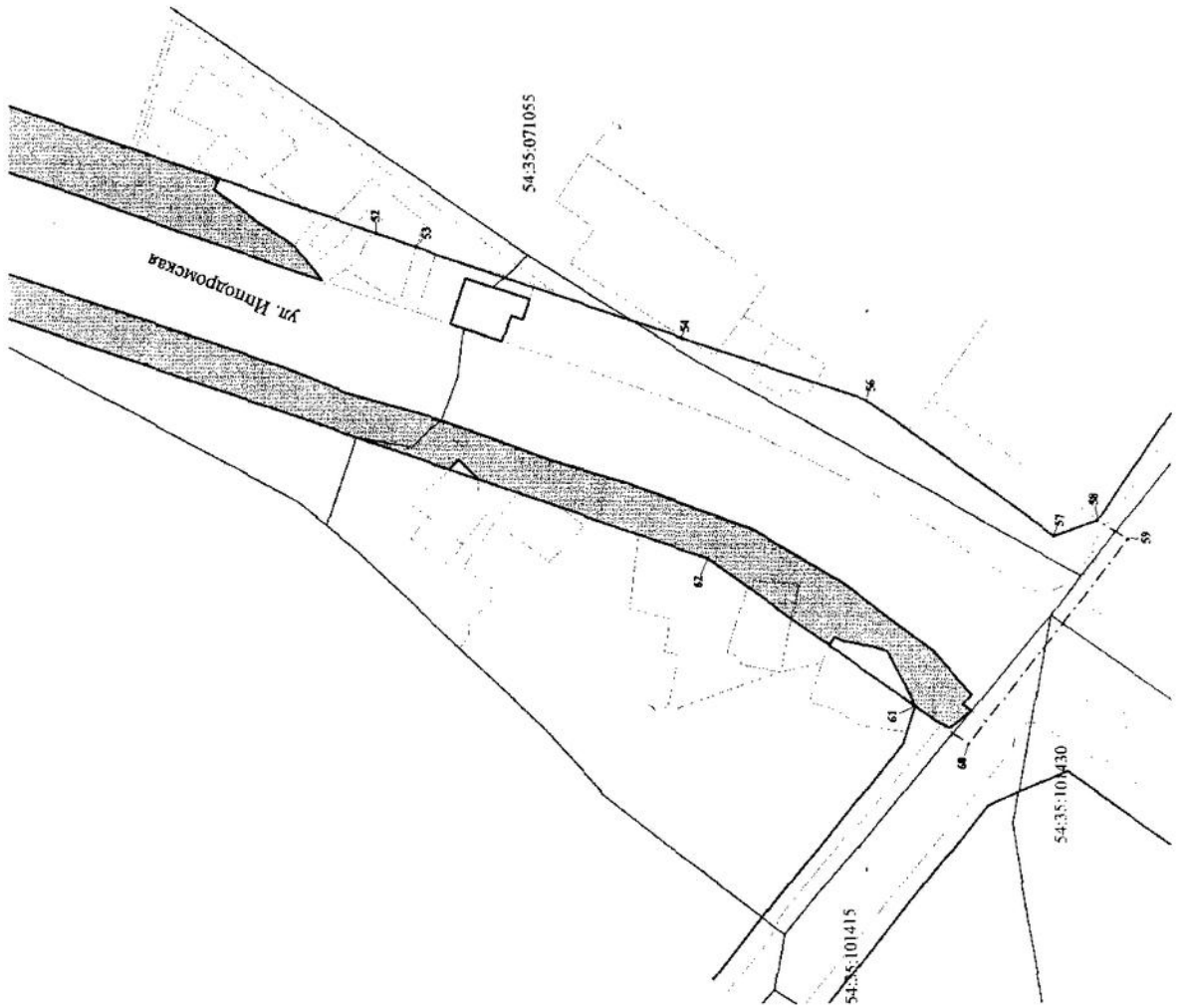
ФРАГМЕНТ 2













Условные обозначения

-  границы проектирования линейного объекта
-  красные линии, утвержденные в составе проекта планировки территории
-  красные линии, утверждаемые проектом межевания территории
-  отменяемые красные линии
-  границы кадастрового квартала
-  границы образуемого земельного участка
-  условный номер образуемого земельного участка
-  ул. Ипподромская
-  номер кадастрового квартала
-  номер характерной точки границы территории, в отношении которой утвержден проект межевания

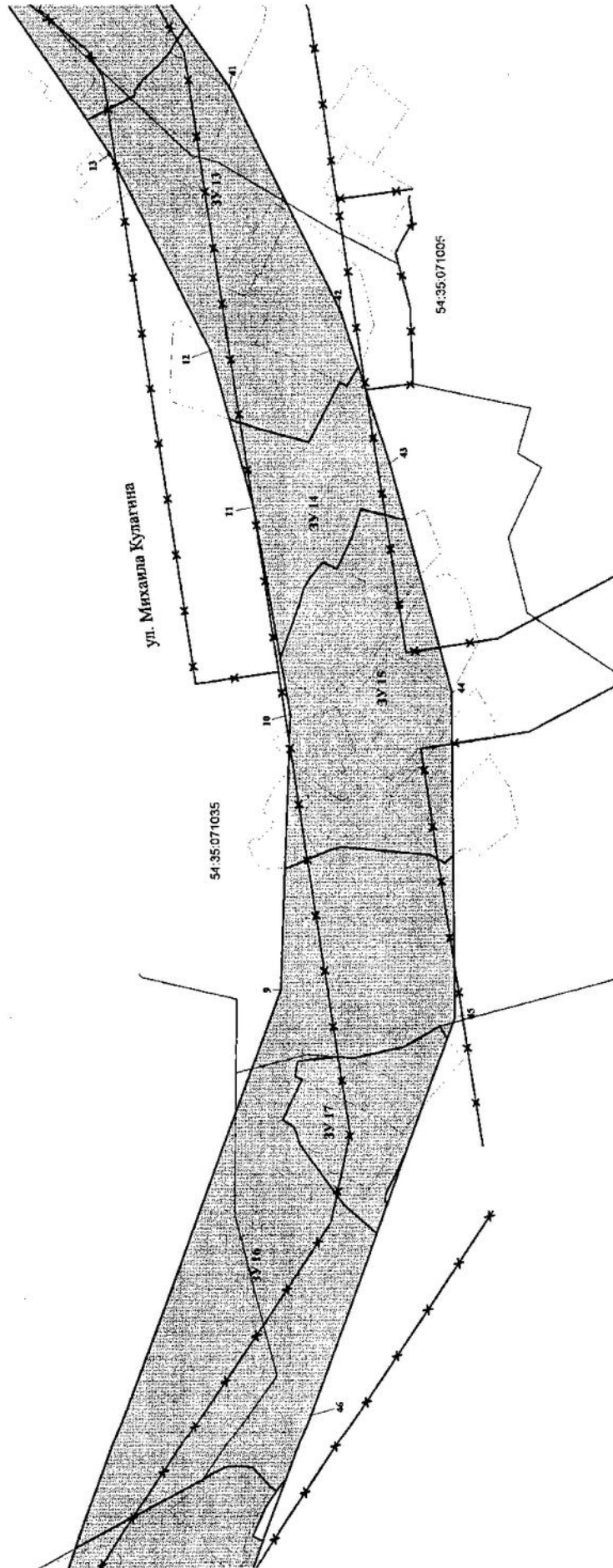
ФРАГМЕНТ 3



Условные обозначения

-  границы проектирования линейного объекта
-  красные линии, утвержденные в составе проекта планировки территории
-  красные линии, утвержденные проектом межевания территории
-  отмечаемые красные линии
-  границы кадастрового квартала
-  границы образуемого земельного участка
-  условный номер образуемого земельного участка
-  наименование элемента улично-дорожной сети
-  номер кадастрового квартала
-  номер характерной точки границы территории, в отношении которой утвержден проект межевания

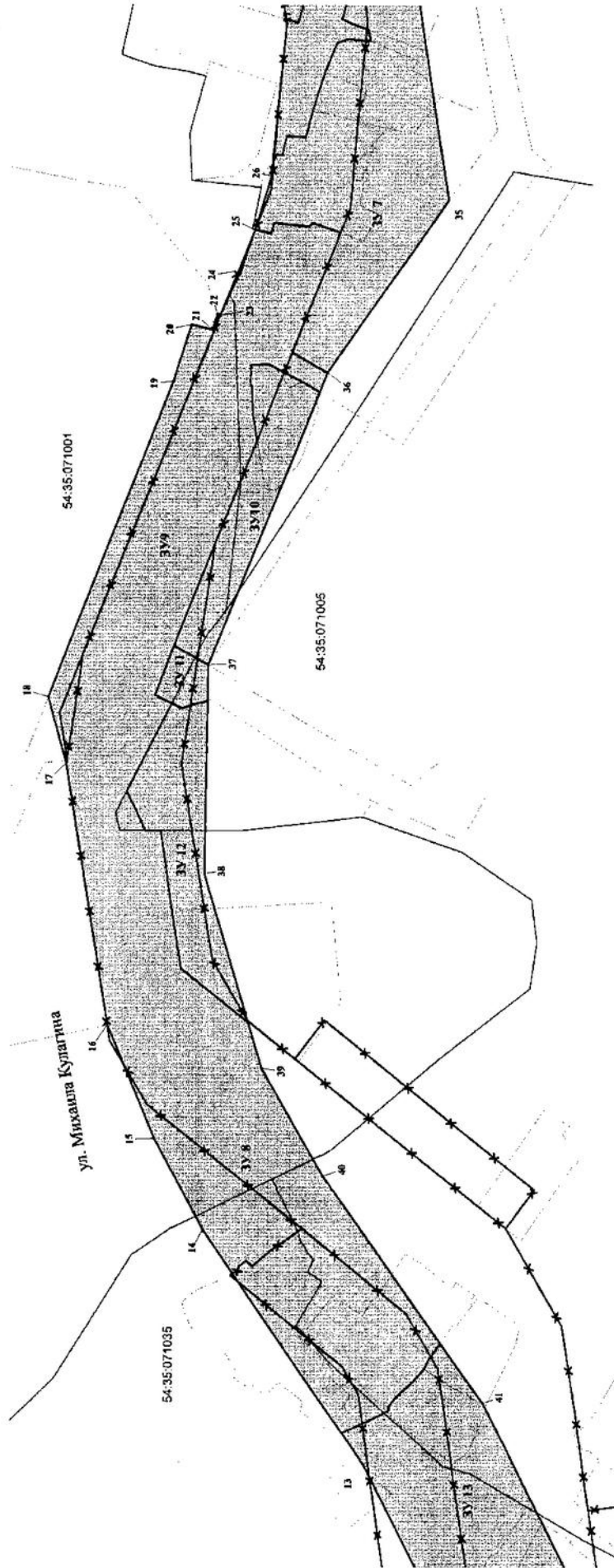
ФРАГМЕНТ 4











Условные обозначения

- | | | | |
|--|---|--|--|
| | границы проектирования линейного объекта | | условный номер образуемого земельного участка |
| | красные линии, утвержденные в составе проекта планировки территории | | наименование элемента улично-дорожной сети |
| | красные линии, утверждаемые проектом межевания территории | | номер кадастрового квартала |
| | отмечаемые красные линии | | номер характерной точки границы территории, в отношении которой утвержден проект межевания |
| | границы кадастрового квартала | | |
| | границы образуемого земельного участка | | |

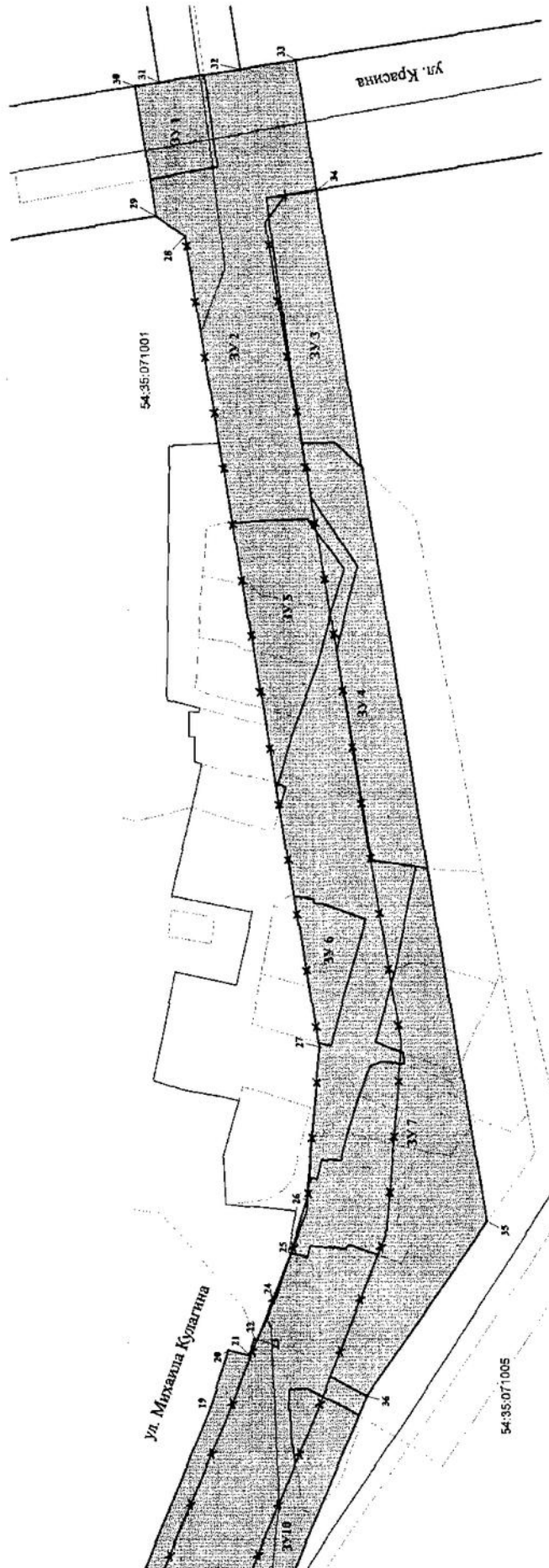
ФРАГМЕНТ 5









Условные обозначения

- | | | | |
|---|---|---|--|
|  | границы проектирования линейного объекта |  | ЗУ 1 условный номер образуемого земельного участка |
|  | красные линии, утвержденные в составе проекта планировки территории | ул. Михаила Кулагина | наименование элемента улично-дорожной сети |
|  | красные линии, утверждаемые проектом межевания территории | 54:35:071005 | номер кадастрового квартала |
|  | отмечаемые красные линии | | номер характерной точки границы территории, в отношении которой утвержден проект межевания |
|  | границы кадастрового квартала |  | |
|  | границы образуемого земельного участка | | |

ФРАГМЕНТ 6



Условные обозначения

-  границы проектирования линейного объекта
-  красные линии, утвержденные в составе проекта планировки территории
-  красные линии, утвержденные проектом межевания территории
-  отменяемые красные линии
-  границы кадастрового квартала
-  границы образуемого земельного участка

 условный номер образуемого земельного участка

ул. Михаила Кулагина наименование элемента улично-дорожной сети

54:35:071005 номер кадастрового квартала

 номер характерной точки границы территории, в отношении которой утвержден проект межевания