



МЭРИЯ ГОРОДА НОВОСИБИРСКА

ПОСТАНОВЛЕНИЕ

От 20.08.2018

№ 3029

О проекте межевания территории квартала 270.03.02.05 в границах проекта планировки территории восточной части Калининского района

В целях определения местоположения границ образуемых и изменяемых земельных участков, в соответствии с Градостроительным кодексом Российской Федерации, постановлением Правительства Российской Федерации от 19.11.2014 № 1221 «Об утверждении Правил присвоения, изменения и аннулирования адресов», решением Совета депутатов города Новосибирска от 24.05.2017 № 411 «О Порядке подготовки документации по планировке территории и признании утратившими силу отдельных решений Совета депутатов города Новосибирска», постановлениями мэрии города Новосибирска от 16.06.2017 № 2814 «О проекте планировки территории восточной части Калининского района и проекте межевания территории квартала 270.04.02.02 в границах проекта планировки восточной части Калининского района», от 16.05.2018 № 1705 «О подготовке проекта межевания территории квартала 270.03.02.05 в границах проекта планировки территории восточной части Калининского района», руководствуясь Уставом города Новосибирска, ПОСТАНОВЛЯЮ:

1. Утвердить проект межевания территории квартала 270.03.02.05 в границах проекта планировки территории восточной части Калининского района (приложение).

2. Присвоить адреса образуемым земельным участкам согласно приложению 1 к проекту межевания территории квартала 270.03.02.05 в границах проекта планировки территории восточной части Калининского района.

3. Признать утратившим силу постановление мэрии города Новосибирска от 03.08.2016 № 3425 «О проекте межевания территории квартала 6.8 в границах проекта планировки восточной части Калининского района».

4. Департаменту строительства и архитектуры мэрии города Новосибирска разместить постановление на официальном сайте города Новосибирска в информационно-телекоммуникационной сети «Интернет».

5. Департаменту информационной политики мэрии города Новосибирска в течение семи дней со дня издания постановления обеспечить опубликование постановления.

6. Контроль за исполнением постановления возложить на заместителя мэра города Новосибирска – начальника департамента строительства и архитектуры мэрии города Новосибирска.

Мэр города Новосибирска

А. Е. Локоть

Приложение
к постановлению мэрии
города Новосибирска
от 20.08.2018 № 3029

ПРОЕКТ
межевания территории квартала 270.03.02.05 в границах проекта планировки
территории восточной части Калининского района

1. Текстовая часть проекта межевания территории (приложение 1).
2. Чертеж межевания территории (приложение 2).

Приложение 1
к проекту межевания территории
квартала 270.03.02.05 в границах про-
екта планировки территории восточ-
ной части Калининского района

ТЕКСТОВАЯ ЧАСТЬ
проекта межевания территории





№ п/п	Условный номер образуемого земельного участка на чертеже межевания территории	Учетный номер кадастрового квартала	Вид разрешенного использования образуемого земельного участка в соответствии с проектом планировки территории	Площадь образуемого земельного участка, га	Адрес земельного участка	Возможный способ образования земельного участка
1	2	3	4	5	6	7
1	ЗУ 1	54:35:041250	Многоэтажная жилая застройка (высотная застройка)	0,9258	Российская Федерация, Новосибирская область, город Новосибирск, ул. Макаренко, 52	Перераспределение земельных участков с кадастровыми номерами 54:35:041250:12; 54:35:041250:6; 54:35:041250:8; 54:35:041250:22 с землями, государственная собственность на которые не разграничена
2	ЗУ 2	54:35:041250	Спорт	0,2561	Российская Федерация, Новосибирская область, город Новосибирск, ул. Макаренко, 52а	Перераспределение земельных участков с кадастровыми номерами 54:35:041250:9; 54:35:041250:15 с землями, государственная собственность на которые не разграничена

Приложение 2
к проекту межевания территории квартала 270.03.02.05 в
границах проекта планировки территории восточной
части Калининского района

ЧЕРТЕЖ
межевания территории



Условные обозначения

-  красные линии, утвержденные в составе проекта планировки территории
-  линии отступа от красных линий в целях определения мест допустимого размещения зданий, строений, сооружений
-  границы образуемого земельного участка
-  границы зоны действия планируемого к установлению публичного сервитута
- ЗУ1** условный номер образуемого земельного участка
- ул. Столетова** наименование элемента улично-дорожной сети