



МЭРИЯ ГОРОДА НОВОСИБИРСКА

ПОСТАНОВЛЕНИЕ

От 15.09.2023

№ 4908

О проекте межевания территории квартала 013.02.02.01 в границах проекта планировки территории, ограниченной Красным проспектом, улицами Орджоникидзе, Дмитрия Шамшурина, Железнодорожной, Нарымской, Вокзальной магистралью и полосой отвода железной дороги, в Центральном и Железнодорожном районах

В целях определения местоположения границ образуемых и изменяемых земельных участков, в соответствии с Градостроительным кодексом Российской Федерации, постановлениями Правительства Российской Федерации от 19.11.2014 № 1221 «Об утверждении Правил присвоения, изменения и аннулирования адресов», от 02.04.2022 № 575 «Об особенностях подготовки, согласования, утверждения, продления сроков действия документации по планировке территории, градостроительных планов земельных участков, выдачи разрешений на строительство объектов капитального строительства, разрешений на ввод в эксплуатацию», решением Совета депутатов города Новосибирска от 24.05.2017 № 411 «О Порядке подготовки документации по планировке территории, внесения в нее изменений и ее отмены и признании утратившими силу отдельных решений Совета депутатов города Новосибирска», постановлением мэрии города Новосибирска от 04.06.2019 № 2094 «О проекте планировки и проекте межевания территории, ограниченной Красным проспектом, улицами Орджоникидзе, Дмитрия Шамшурина, Железнодорожной, Нарымской, Вокзальной магистралью и полосой отвода железной дороги, в Центральном и Железнодорожном районах», руководствуясь Уставом города Новосибирска, ПОСТАНОВЛЯЮ:

1. Утвердить проект межевания территории квартала 013.02.02.01 в границах проекта планировки территории, ограниченной Красным проспектом, улицами Орджоникидзе, Дмитрия Шамшурина, Железнодорожной, Нарымской, Вокзальной магистралью и полосой отвода железной дороги, в Центральном и Железнодорожном районах (далее – проект) (приложение).

2. Присвоить адреса образуемым земельным участкам согласно приложению 1 к проекту.

3. Признать утратившим силу постановление мэрии города Новосибирска от 18.07.2022 № 2436 «О проекте межевания территории квартала 013.02.02.01 в границах проекта планировки территории, ограниченной Красным проспектом, улицами Орджоникидзе, Дмитрия Шамшурина, Железнодорожной, Нарымской,

Вокзальной магистралью и полосой отвода железной дороги, в Центральном и Железнодорожном районах».

4. Департаменту строительства и архитектуры мэрии города Новосибирска разместить постановление на официальном сайте города Новосибирска в информационно-телекоммуникационной сети «Интернет».

5. Департаменту информационной политики мэрии города Новосибирска в течение семи дней со дня издания постановления обеспечить опубликование постановления.

6. Контроль за исполнением постановления возложить на заместителя мэра города Новосибирска – начальника департамента строительства и архитектуры мэрии города Новосибирска.

Исполняющий обязанности
мэра города Новосибирска

О. П. Клемешов

Приложение
к постановлению мэрии
города Новосибирска
от 15.09.2023 № 4908

ПРОЕКТ
межевания территории квартала 013.02.02.01 в границах проекта
планировки территории, ограниченной Красным проспектом,
улицами Орджоникидзе, Дмитрия Шамшурина, Железнодорожной,
Нарымской, Вокзальной магистралью и полосой отвода железной
дороги, в Центральном и Железнодорожном районах

1. Текстовая часть проекта межевания территории:
 - 1.1. Сведения об образуемых земельных участках (приложение 1).
 - 1.2. Сведения о границах территории, в отношении которой утвержден проект межевания (приложение 2).
 2. Чертеж межевания территории (приложение 3).
-

Приложение 1

к проекту межевания территории квартала 013.02.02.01 в границах проекта планировки территории, ограниченной Красным проспектом, улицами Орджоникидзе, Дмитрия Шамшурина, Железнодорожной, Нарымской, Вокзальной магистралью и полосой отвода железной дороги, в Центральном и Железнодорожном районах

**СВЕДЕНИЯ
об образуемых земельных участках**

Условный номер земельного участка на чертеже межевания территории	Виды разрешенного использования образуемого земельного участка в соответствии с проектом планировки территории	Площадь образуемого земельного участка, га	Адрес земельного участка	Возможный способ образования земельного участка
1	2	3	4	5
ЗУ1	<p>Многоэтажная жилая застройка (высотная застройка) (2.6) – многоквартирные многоэтажные дома; подземные гаражи и автостоянки; объекты обслуживания жилой застройки во встроенных, пристроенных и встроенно-пристроенных помещениях многоквартирного многоэтажного дома в отдельных помещениях дома, если площадь таких помещений в многоквартирном доме не составляет более 15 % от общей площади дома;</p> <p>дошкольное, начальное и среднее общее образование (3.5.1) – объекты для просвещения, дошкольного, начального и среднего общего образования; детские ясли; детские сады;</p>	1,9747	Российская Федерация, Новосибирская область, городской округ город Новосибирск, город Новосибирск, ул. Нарымская, з/у 22	<p>Перераспределение земельных участков с кадастровыми номерами:</p> <p>54:35:021027:1427, 54:35:021027:3991, 54:35:021027:3225, 54:35:021027:47, 54:35:021027:4023, 54:35:021027:3988, 54:35:021027:1426, 54:35:021027:42, 54:35:021027:59, 54:35:021027:1394, 54:35:021027:36, 54:35:021027:80</p>

1	2	3	4	5
	<p>обеспечение внутреннего правопорядка (8.3) – объекты для подготовки и поддержания в готовности органов внутренних дел, Росгвардии и спасательных служб, в которых существует военизированная служба;</p> <p>коммунальное обслуживание (3.1) – объекты для обеспечения физических и юридических лиц коммунальными услугами (холодного и горячего водоснабжения, электроснабжения, водоотведения (канализации), газоснабжения (в том числе поставки на регулярной основе бытового газа в баллонах), теплоснабжения (отопления), в том числе поставки на регулярной основе твердого топлива при наличии печного отопления, сбора неопасных твердых отходов)</p>			и земель, государственная собственность на которые не разграничена
ЗУ 2	<p>Коммунальное обслуживание (3.1) – объекты для обеспечения физических и юридических лиц коммунальными услугами (холодного и горячего водоснабжения, электроснабжения, водоотведения (канализации), газоснабжения (в том числе поставки на регулярной основе бытового газа в баллонах), теплоснабжения (отопления), в том числе поставки на регулярной основе твердого топлива при наличии печного отопления, сбора неопасных твердых отходов)</p>	0,0396	Российская Федерация, Новосибирская область, городской округ город Новосибирск, город Новосибирск, ул. Нарымская, з/у 20а	Образование из земель, государственная собственность на которые не разграничена, в кадастровом квартале 54:35:021027
ЗУ 3	<p>Коммунальное обслуживание (3.1) – объекты для обеспечения физических и юридических лиц коммунальными услугами (холодного и горячего водоснабжения, электроснабжения, водоотведения (канализации), газоснабжения (в том числе поставки на регулярной основе</p>	0,0997	Российская Федерация, Новосибирская область, городской округ город Новосибирск, город Новосибирск, ул. Нарымская, з/у 20б	

1	2	3	4	5
	бытового газа в баллонах), теплоснабжения (отопления), в том числе поставки на регулярной основе твердого топлива при наличии печного отопления, сбора неопасных твердых отходов)			

Приложение 2

к проекту межевания территории квартала 013.02.02.01 в границах проекта планировки территории, ограниченной Красным проспектом, улицами Орджоникидзе, Дмитрия Шамшурина, Железнодорожной, Нарымской, Вокзальной магистралью и полосой отвода железной дороги, в Центральном и Железнодорожном районах

**СВЕДЕНИЯ
о границах территории, в отношении которой утвержден
проект межевания**

№ точки	Координаты	
	X	Y
1	2	3
1	490032,50	4197493,55
2	489767,54	4197530,15
3	489562,24	4197179,75
4	489796,15	4197042,88
5	489835,02	4197053,59
6	489991,39	4197393,31

Примечания: система координат – МСК НСО.






Приложение 3

к проекту межевания территории квартала 013.02.02.01 в границах проекта планировки территории, ограниченной Красным проспектом, улицами Орджоникидзе, Дмитрия Шамшурина, Железнодорожной, Нарымской, Вокзальной магистралью и полосой отвода железной дороги, в Центральном и Железнодорожном районах

ЧЕРТЕЖ
межевания территории



Условные обозначения

-  красные линии, утвержденные в составе проекта планировки территории
-  границы существующего элемента планировочной структуры (квартала)
-  линии отступа от красных линий в целях определения мест допустимого размещения зданий, строений, сооружений
-  границы образуемого земельного участка
-  условный номер образуемого земельного участка
- ул. Советская наименование элемента улично-дорожной сети
- 1 номер характерной точки границы территории, в отношении которой утвержден проект межевания