



МЭРИЯ ГОРОДА НОВОСИБИРСКА

ПОСТАНОВЛЕНИЕ

От 19.08.2019

№ 3085

О проекте межевания территории квартала 280.01.01.02 в границах проекта планировки территории, прилегающей к 1-му Мочищенскому шоссе, в Заельцовском районе

В целях определения местоположения границ образуемых и изменяемых земельных участков, в соответствии с Градостроительным кодексом Российской Федерации, постановлением Правительства Российской Федерации от 19.11.2014 № 1221 «Об утверждении Правил присвоения, изменения и аннулирования адресов», решением Совета депутатов города Новосибирска от 24.05.2017 № 411 «О Порядке подготовки документации по планировке территории и признании утратившими силу отдельных решений Совета депутатов города Новосибирска», постановлениями мэрии города Новосибирска от 16.01.2018 № 84 «О проекте планировки и проектах межевания территории, прилегающей к 1-му Мочищенскому шоссе, в Заельцовском районе», от 17.04.2019 № 1394 «О подготовке проекта межевания территории квартала 280.01.01.02 в границах проекта планировки территории, прилегающей к 1-му Мочищенскому шоссе, в Заельцовском районе», руководствуясь Уставом города Новосибирска, ПОСТАНОВЛЯЮ:

1. Утвердить проект межевания территории квартала 280.01.01.02 в границах проекта планировки территории, прилегающей к 1-му Мочищенскому шоссе, в Заельцовском районе (приложение).

2. Присвоить адрес образуемому земельному участку согласно приложению 1 к проекту межевания территории квартала 280.01.01.02 в границах проекта планировки территории, прилегающей к 1-му Мочищенскому шоссе, в Заельцовском районе.

3. Признать утратившим силу постановление мэрии города Новосибирска от 24.05.2017 № 2389 «О проекте межевания территории квартала 280.01.01.02 в границах проекта планировки территории, прилегающей к 1-му Мочищенскому шоссе, в Заельцовском районе».

4. Департаменту строительства и архитектуры мэрии города Новосибирска разместить постановление на официальном сайте города Новосибирска в информационно-телекоммуникационной сети «Интернет».

5. Департаменту информационной политики мэрии города Новосибирска в течение семи дней со дня издания постановления обеспечить опубликование постановления.



6. Контроль за исполнением постановления возложить на заместителя мэра города Новосибирска – начальника департамента строительства и архитектуры мэрии города Новосибирска.

Мэр города Новосибирска



А. Е. Локоть

Приложение
к постановлению мэрии
города Новосибирска
от 19.08.2019 № 3085

ПРОЕКТ
межевания территории квартала 280.01.01.02 в границах проекта планировки
территории, прилегающей к 1-му Мочищенскому шоссе,
в Заельцовском районе

1. Текстовая часть проекта межевания территории:
 - 1.1. Сведения об образуемом земельном участке (приложение 1).
 - 1.2. Сведения о границах территории, в отношении которой утвержден проект межевания (приложение 2).
 2. Чертеж межевания территории (приложение 3).
-

Приложение 1

к проекту межевания территории квартала 280.01.01.02 в границах проекта планировки территории, прилегающей к 1-му Мочищенскому шоссе, в Заельцовском районе

СВЕДЕНИЯ
об образуемом земельном участке

Условный номер земельного участка на чертеже межевания территории	Учетный номер кадастрового квартала	Вид разрешенного использования образуемого земельного участка в соответствии с проектом планировки территории	Площадь земельного участка, га	Адрес земельного участка	Возможный способ образования земельного участка
1	2	3	4	5	6
ЗУ 1	54:35:031075	Склады-склады	0,1457	Российская Федерация, Новосибирская область, городской округ город Новосибирск, город Новосибирск, ул. Кубовая, з/у 40	Перераспределение земельного участка с кадастровым номером 54:35:031075:3 с землями, государственная собственность на которые не разграничена.

Приложение 2
к проекту межевания тер-
ритории квартала
280.01.01.02 в границах
проекта планировки терри-
тории, прилегающей к 1-му
Мочищенскому шоссе, в
Заельцовском районе

СВЕДЕНИЯ
о границах территории, в отношении которой утвержден проект межевания

№ точки	Координаты	
	X	Y
1	2	3
1	498903,88	4196956,89
2	498890,09	4196960,22
3	498879,96	4196979,85
4	498823,78	4197089,03
5	498805,02	4197125,43
6	498768,20	4197194,42
7	498721,26	4197285,47
8	498637,91	4197449,57
9	498635,78	4197453,74
10	498628,53	4197467,86
11	498624,90	4197474,92
12	498623,97	4197476,68
13	498623,97	4197476,70
14	498624,58	4197535,61
15	498632,90	4197574,99
16	498633,98	4197589,91
17	498635,73	4197618,89
18	498635,35	4197650,96
19	498634,79	4197651,07
20	498628,70	4197652,24
21	498626,26	4197652,70
22	498624,64	4197704,93
23	498620,65	4197704,44
24	498616,77	4197703,51
25	498609,41	4197700,21
26	498606,00	4197698,11
27	498593,63	4197687,89
28	498545,22	4197639,93
29	498539,03	4197650,51
30	498532,14	4197644,91

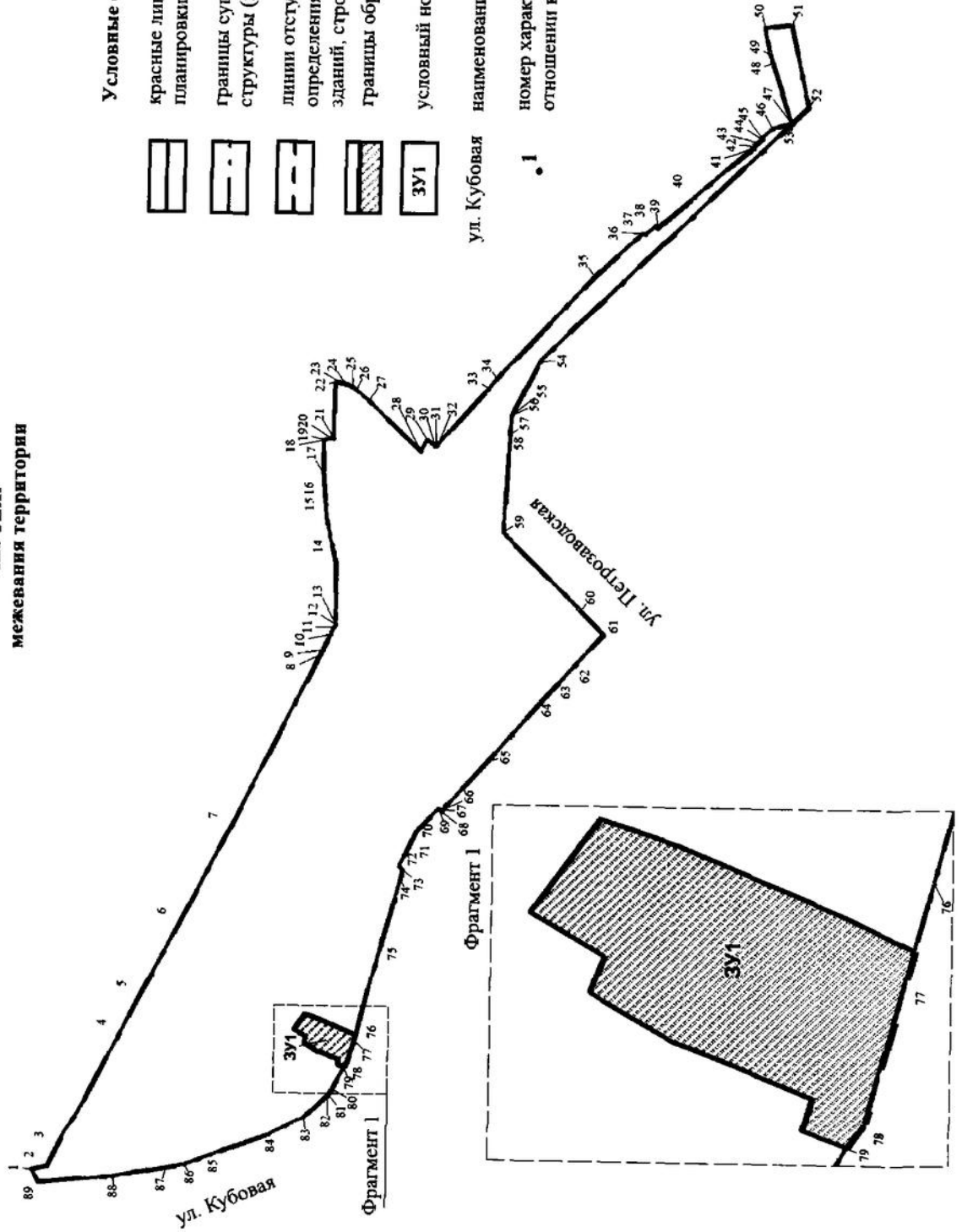
31	498531,08	4197645,06
32	498530,05	4197645,67
33	498482,18	4197699,24
34	498474,52	4197708,41
35	498383,27	4197804,21
36	498338,51	4197845,49
37	498337,53	4197844,44
38	498326,76	4197852,14
39	498326,02	4197850,55
40	498291,94	4197879,92
41	498237,26	4197926,72
42	498236,92	4197928,86
43	498232,99	4197932,27
44	498228,93	4197935,58
45	498229,22	4197936,12
46	498219,94	4197944,49
47	498202,12	4197949,84
48	498219,86	4198007,77
49	498222,38	4198015,84
50	498227,27	4198040,35
51	498202,32	4198043,44
52	498186,32	4197964,68
53	498200,72	4197950,73
54	498433,50	4197725,44
55	498459,08	4197676,59
56	498459,48	4197675,83
57	498461,02	4197657,09
58	498462,30	4197649,40
59	498468,64	4197564,37
60	498396,14	4197490,71
61	498373,75	4197467,97
62	498400,80	4197439,09
63	498418,73	4197419,92
64	498431,68	4197406,08
65	498480,07	4197350,30
66	498521,84	4197304,75
67	498522,38	4197303,23
68	498524,53	4197300,97
69	498527,29	4197303,74
70	498546,27	4197283,63
71	498550,37	4197275,57
72	498563,64	4197249,47
73	498560,13	4197245,75
74	498562,76	4197236,34

75	498580,21	4197173,84
76	498600,80	4197100,15
77	498605,04	4197084,94
78	498611,14	4197063,10
79	498613,75	4197059,26
80	498625,20	4197038,60
81	498628,25	4197033,30
82	498629,81	4197031,83
83	498652,06	4197010,87
84	498683,65	4196992,76
85	498738,34	4196972,24
86	498762,19	4196963,29
87	498780,06	4196960,02
88	498829,18	4196951,04
89	498898,20	4196944,66






Приложение 3

к проекту межевания территории территории квартала 280.01.01.02
в границах проекта планировки территории, прилегающей к 1-му
Мочисленскому шоссе, в Засельцовском районе

ЧЕРТЕЖ
межевания территории



Условные обозначения

-  красные линии, утвержденные в составе проекта планировки территории
-  границы существующего элемента планировочной структуры (квартала)
-  линии отступа от красных линий в целях определения мест допустимого размещения зданий, строений, сооружений
-  границы образуемого земельного участка
-  условный номер образуемого земельного участка

Ул. Кубовая

• 1
номер характерной точки границы территории, в отношении которой утвержден проект межевания

Ул. Петровская