



МЭРИЯ ГОРОДА НОВОСИБИРСКА

ПОСТАНОВЛЕНИЕ

От 09.01.2020

№ 5

О проекте межевания территории квартала 240.01.07.01 в границах проекта планировки территории восточной части Октябрьского района

В целях определения местоположения границ образуемых и изменяемых земельных участков, в соответствии с Градостроительным кодексом Российской Федерации, постановлением Правительства Российской Федерации от 19.11.2014 № 1221 «Об утверждении Правил присвоения, изменения и аннулирования адресов», решением Совета депутатов города Новосибирска от 24.05.2017 № 411 «О Порядке подготовки документации по планировке территории и признании утратившими силу отдельных решений Совета депутатов города Новосибирска», постановлениями мэрии города Новосибирска от 05.02.2018 № 405 «О проекте планировки и проектах межевания территории восточной части Октябрьского района», от 28.03.2018 № 1102 «О подготовке проекта межевания территории квартала 240.01.07.01 в границах проекта планировки территории восточной части Октябрьского района», руководствуясь Уставом города Новосибирска, ПОСТАНОВЛЯЮ:

1. Утвердить проект межевания территории квартала 240.01.07.01 в границах проекта планировки территории восточной части Октябрьского района (далее – проект) (приложение).

2. Присвоить адреса образуемым земельным участкам согласно приложению 1 к проекту.

3. Департаменту строительства и архитектуры мэрии города Новосибирска разместить постановление на официальном сайте города Новосибирска в информационно-телекоммуникационной сети «Интернет».

4. Признать утратившими силу постановление мэрии города Новосибирска от 25.11.2016 № 5377 «О проекте межевания территории квартала 024.01.00.03 в границах проекта планировки территории восточной части Октябрьского района».

5. Департаменту информационной политики мэрии города Новосибирска в течение семи дней со дня издания постановления обеспечить опубликование постановления.

6. Контроль за исполнением постановления возложить на заместителя мэра города Новосибирска – начальника департамента строительства и архитектуры мэрии города Новосибирска.

Мэр города Новосибирска

А. Е. Локоть

Кухарева
2275050
ГУАиГ



Приложение
к постановлению мэрии
города Новосибирска
от 09.01.2020 № 5

ПРОЕКТ
межевания территории квартала 240.01.07.01 в границах проекта
планировки территории восточной части Октябрьского района

1. Текстовая часть проекта межевания территории:
 - 1.1. Сведения об образуемых земельных участках (приложение 1).
 - 1.2. Сведения о границах территории, в отношении которой утвержден проект межевания (приложение 2).
 2. Чертеж межевания территории (приложение 3).
-

Приложение 1

к проекту межевания территории квартала 240.01.07.01 в границах проекта планировки территории восточной части Октябрьского района

**СВЕДЕНИЯ
об образуемых земельных участках**

Условный номер земельного участка на чертеже межевания территории	Вид разрешенного использования образуемого земельного участка в соответствии с проектом планировки территории	Площадь образуемого земельного участка, га	Адрес земельного участка	Возможный способ образования земельного участка
1	2	3	4	5
ЗУ1	Склады (6.9) – промышленные базы; склады. Магазины – объекты для продажи товаров, торговая площадь которых составляет до 5000 кв. метров	2,1770	Российская Федерация, Новосибирская область, городской округ город Новосибирск, город Новосибирск, ул. Выборная, з/у 219	Перераспределение земельного участка с кадастровым номером 54:35:071876:147 с землями, государственная собственность на которые не разграничена
ЗУ2	Склады (6.9) – промышленные базы; склады. Деловое управление – объекты управленческой деятельности, не связанной с государственным или муниципальным управлением и оказанием услуг; объекты для обеспечения совершения сделок, не требующих передачи товара в момент их совершения между организациями, в том числе биржевая деятельность (за исключением банковской и страховой деятельности). Коммунальное обслуживание – котельные; очистные сооружения; насосные станции; водопроводы; линии электропередачи; трансформаторные под-	2,2080	Российская Федерация, Новосибирская область, городской округ город Новосибирск, ул. Выборная, з/у 215	Образование земельного участка из земель, государственная собственность на которые не разграничена, в кадастровом квартале 54:35:071876

1	2	3	4	5
ЗУЗ	<p>станции; распределительные пункты; газопроводы; линии связи; канализация; стоянки; гаражи и мастерские для обслуживания уборочной и авиарийной техники; объекты для приема физических и юридических лиц в связи с предоставлением им коммунальных услуг; иные объекты капитального строительства в целях обеспечения физических и юридических лиц коммунальными услугами</p> <p>Склады (6.9) – промышленные базы; склады.</p> <p>Деловое управление – объекты управленческой деятельности, не связанной с государственной или муниципальным управлением и оказанием услуг; объекты для обеспечения совершения сделок, не требующих передачи товара в момент их совершения между организациями, в том числе биржевая деятельность (за исключением банковской и страховой деятельности).</p> <p>Коммунальное обслуживание – котельные; очистные сооружения; насосные станции; водопроводы; линии электропередачи; трансформаторные подстанции; распределительные пункты; газопроводы; линии связи; канализация; стоянки; гаражи и мастерские для обслуживания уборочной и авиарийной техники; объекты для приема физических и юридических лиц в связи с предоставлением им коммунальных услуг; иные объекты капитального строительства в целях обеспечения физических и юридических лиц коммунальными услугами</p>	0,3803	<p>Российская Федерация, Новосибирская область, городской округ город Новосибирск, город Новосибирск, ул. Выборная, з/у 217</p>	<p>Образование земельного участка из земель, государственная собственность на которые не разграничена, в кадастровом квартале 54:35:071876</p>

Приложение 2
к проекту межевания терри-
тории квартала 240.01.07.01
в границах проекта плани-
ровки территории восточной
части Октябрьского района

СВЕДЕНИЯ
о границах территории, в отношении которой утвержден проект межевания





№ точки	Координаты	
	X	Y
1	2	3
1	491099.81	4203110.43
2	491062.23	4203096.60
3	491011.71	4203073.94
4	490996.07	4203065.88
5	490980.95	4203056.82
6	490976.83	4203054.00
7	490946.63	4203011.75
8	491072.42	4202916.69
9	491114.45	4202882.80
10	491125.44	4202873.94
11	491139.88	4202862.30
12	491147.64	4202852.02
13	491205.35	4202771.91
14	491246.78	4202796.82
15	491207.82	4202905.03
16	491207.44	4202905.77
17	491200.84	4202918.31
18	491125.28	4203061.99

Примечания: система координат – МСК НСО.

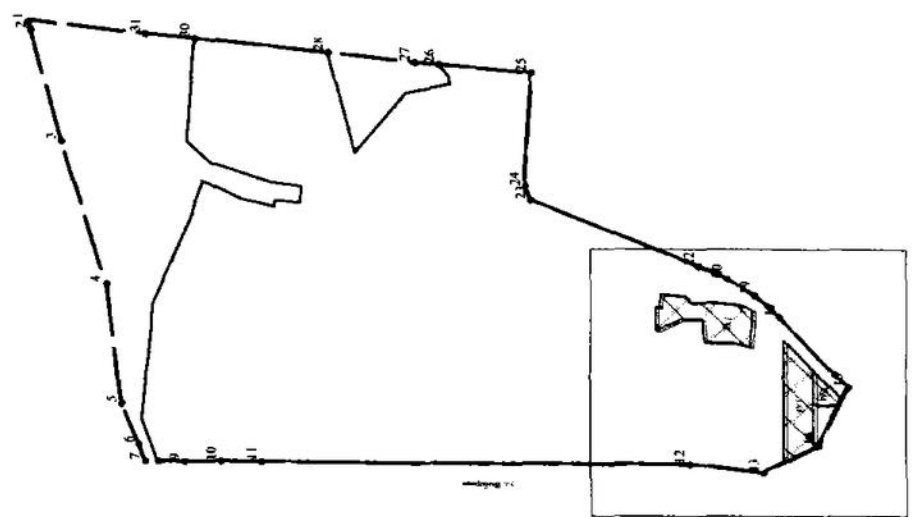
Приложение 3
к проекту межевания территории квартала 240.01.07.01 в
границах проекта планировки территории восточной
части Октябрьского района

ЧЕРТЕЖ МЕЖЕВАНИЯ ТЕРРИТОРИИ

Условные обозначения

-  красные линии, утвержденные проектом планировки территории
-  границы существующего элемента планировочной структуры (квартала)
-  линии отступа от красных линий в целях определения мест допустимого размещения зданий, строений, сооружений
-  границы образуемого земельного участка
- ЗУ1**
условный номер образуемого земельного участка
- ул. Выборная**
наименование элемента улично-дорожной сети

1.
номер характерной точки границы территории, в отношении которой утвержден проект межевания



Фрагмент

