



МЭРИЯ ГОРОДА НОВОСИБИРСКА

ПОСТАНОВЛЕНИЕ

От 31.10.2023

№ 5996

О проекте межевания территории квартала 322.01.00.06 в границах проекта планировки территории, ограниченной ул. Тульской, рекой Тулой, ул. Сибиряков-Гвардейцев, ул. Петухова, ул. Хилокской, в Кировском и Ленинском районах

В целях определения местоположения границ образуемых и изменяемых земельных участков, в соответствии с Градостроительным кодексом Российской Федерации, постановлениями Правительства Российской Федерации от 19.11.2014 № 1221 «Об утверждении Правил присвоения, изменения и аннулирования адресов», от 02.04.2022 № 575 «Об особенностях подготовки, согласования, утверждения, продления сроков действия документации по планировке территории, градостроительных планов земельных участков, выдачи разрешений на строительство объектов капитального строительства, разрешений на ввод в эксплуатацию», решением Совета депутатов города Новосибирска от 24.05.2017 № 411 «О Порядке подготовки документации по планировке территории, внесения в нее изменений и ее отмены и признании утратившими силу отдельных решений Совета депутатов города Новосибирска», постановлением мэрии города Новосибирска от 17.10.2022 № 3704 «О проекте планировки и проекте межевания территории, ограниченной ул. Тульской, рекой Тулой, ул. Сибиряков-Гвардейцев, ул. Петухова, ул. Хилокской, в Кировском и Ленинском районах», руководствуясь Уставом города Новосибирска, ПОСТАНОВЛЯЮ:

1. Утвердить проект межевания территории квартала 322.01.00.06 в границах проекта планировки территории, ограниченной ул. Тульской, рекой Тулой, ул. Сибиряков-Гвардейцев, ул. Петухова, ул. Хилокской, в Кировском и Ленинском районах (далее – проект) (приложение).

2. Присвоить адреса образуемым земельным участкам согласно приложению 1 к проекту.

3. Признать утратившим силу постановление мэрии города Новосибирска от 15.05.2023 № 2484 «О проекте межевания территории квартала 322.01.00.06 в границах проекта планировки территории, ограниченной ул. Тульской, рекой Тулой, ул. Сибиряков-Гвардейцев, ул. Петухова, ул. Хилокской, в Кировском и Ленинском районах».

4. Департаменту строительства и архитектуры мэрии города Новосибирска разместить постановление на официальном сайте города Новосибирска в информационно-телекоммуникационной сети «Интернет».

5. Департаменту информационной политики мэрии города Новосибирска в течение семи дней со дня издания постановления обеспечить опубликование постановления.

6. Контроль за исполнением постановления возложить на заместителя мэра города Новосибирска – начальника департамента строительства и архитектуры мэрии города Новосибирска.

Мэр города Новосибирска

А. Е. Локоть

Приложение
к постановлению мэрии
города Новосибирска
от 31.10.2023 № 5996

ПРОЕКТ
межевания территории квартала 322.01.00.06 в границах проекта
планировки территории, ограниченной ул. Тульской, рекой Тулой,
ул. Сибиряков-Гвардейцев, ул. Петухова, ул. Хилокской,
в Кировском и Ленинском районах

1. Текстовая часть проекта межевания территории:
 - 1.1. Сведения об образуемых земельных участках (приложение 1).
 - 1.2. Сведения о границах территории, в отношении которой утвержден проект межевания (приложение 2).
 2. Чертеж межевания территории (приложение 3).
-

Приложение 1

к проекту межевания территории квартала 322.01.00.06 в границах проекта планировки территории, ограниченной ул. Тульской, рекой Тулой, ул. Сибиряков-Гвардейцев, ул. Петухова, ул. Хилокской, в Кировском и Ленинском районах

**СВЕДЕНИЯ
об образуемых земельных участках**

Условный номер земельного участка на чертеже межевания территории	Виды разрешенного использования образуемого земельного участка в соответствии с проектом планировки территории	Площадь образуемого земельного участка, га	Адрес земельного участка	Возможный способ образования земельного участка
1	2	3	4	5
ЗУ 1	Склады (6.9) – промышленные базы; склады; погрузочные терминалы и доки; нефтехранилища и нефтеналивные станции; газовые хранилища и обслуживающие их газоконденсатные и газоперекачивающие станции; элеваторы и продовольственные склады, за исключением железнодорожных перевалочных складов	0,5672	Российская Федерация, Новосибирская область, городской округ город Новосибирск, город Новосибирск, проезд Северный, з/у 3/10	Перераспределение земельного участка с кадастровым номером 54:35:051181:146 и земель, государственная собственность на которые не разграничена
ЗУ 2	Склады (6.9) – склады	0,2347	Российская Федерация, Новосибирская область, городской округ город Новосибирск, город Новосибирск, ул. Петухова, з/у 65/7	Перераспределение земельного участка с кадастровым номером 54:35:051181:71 и земель, государственная собственность на которые не разграничена

Приложение 2
к проекту межевания территории
квартала 322.01.00.06 в границах
проекта планировки территории,
ограниченной ул. Тульской, рекой
Тулой, ул. Сибиряков-Гвардейцев,
ул. Пегухова, ул. Хилокской, в Ки-
ровском и Ленинском районах

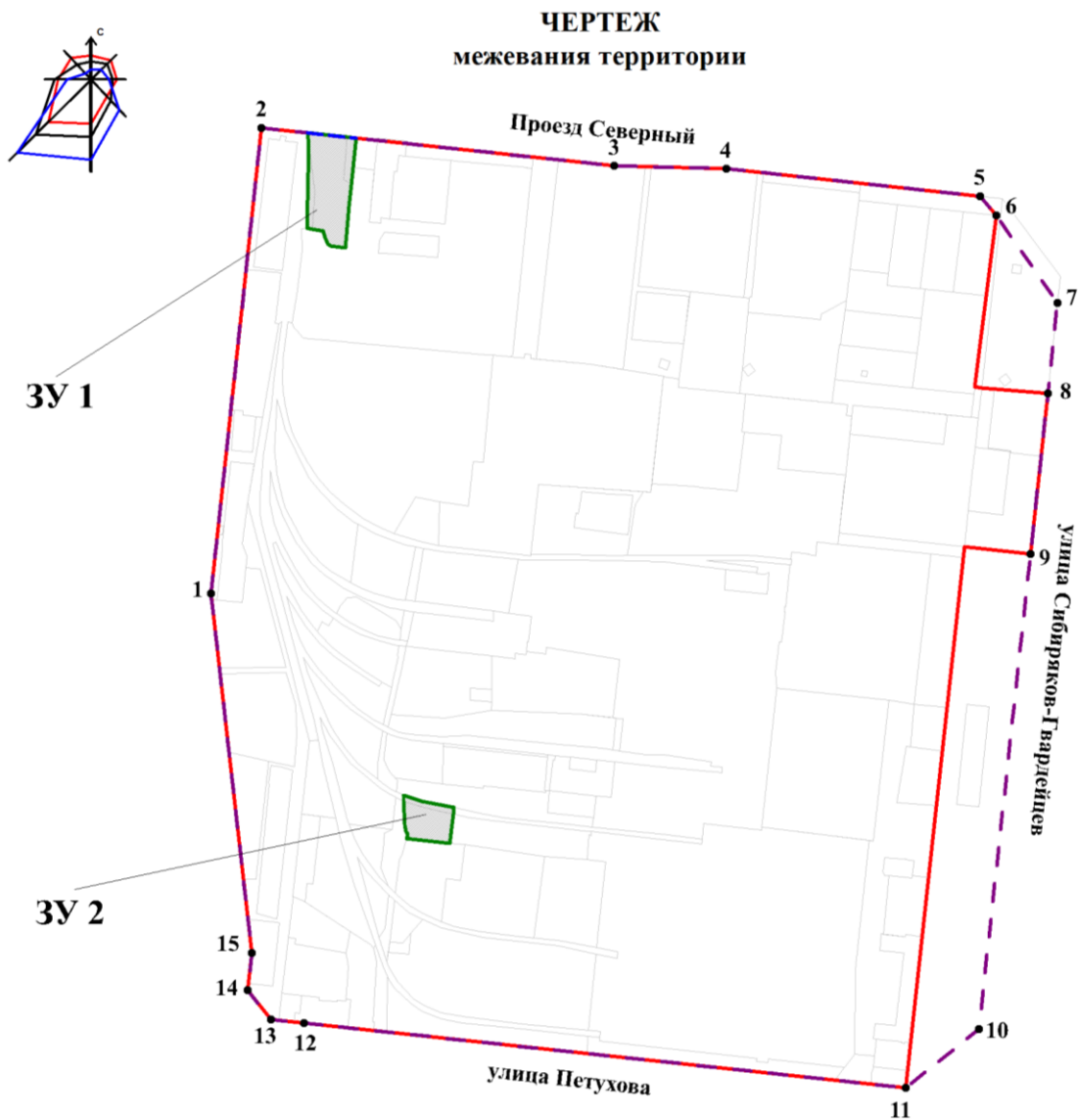
СВЕДЕНИЯ
о границах территории, в отношении которой утвержден
проект межевания

№ точки	Координаты	
	X	Y
1	2	3
1	478878.38	4195576.94
2	479403.73	4195639.41
3	479356.62	4196036.62
4	479352.00	4196162.77
5	479318.06	4196448.82
6	479296.13	4196467.34
7	479102.62	4196440.72
8	479101.73	4196448.43
9	479094.67	4196522.99
10	478913.26	4196501.46
11	478922.48	4196427.07
12	478311.82	4196354.69
13	478392.35	4195676.34
14	478396.67	4195639.57
15	478430.05	4195613.46
16	478472.14	4195618.45





Примечания: система координат – МСК НСО.

Приложение 3

к проекту межевания территории квартала 322.01.00.06 в границах проекта планировки территории, ограниченной ул. Тульской, рекой Тулой, ул. Сибиряков-Гвардейцев, ул. Петухова, ул. Хилокской, в Кировском и Ленинском районах



Условные обозначения:

-  - красные линии, утвержденные в составе проекта планировки территории
-  - границы планируемого элемента планировочной структуры
-  - границы планируемого элемента планировочной структуры
-  - границы образуемых земельных участков на кадастровом плане территории
- ЗУ 1** - условный номер образуемых земельных участков
- ул. Петухова** - наименование элемента улично-дорожной сети
- 1** - номер характерной точки границы территории, в отношении которой утвержден проект межевания