



МЭРИЯ ГОРОДА НОВОСИБИРСКА

ПОСТАНОВЛЕНИЕ

От 01.06.2022

№ 1828

О проекте межевания территории квартала 013.01.01.00 в границах проекта планировки территории, ограниченной Красным проспектом, улицами Орджоникидзе, Дмитрия Шамшурина, Железнодорожной, Нарымской, Вокзальной магистралью и полосой отвода железной дороги, в Центральном и Железнодорожном районах

В целях определения местоположения границ образуемых и изменяемых земельных участков, в соответствии с Градостроительным кодексом Российской Федерации, постановлениями Правительства Российской Федерации от 19.11.2014 № 1221 «Об утверждении Правил присвоения, изменения и аннулирования адресов», от 02.04.2022 № 575 «Об особенностях подготовки, согласования, утверждения, продления сроков действия документации по планировке территории, градостроительных планов земельных участков, выдачи разрешений на строительство объектов капитального строительства, разрешений на ввод в эксплуатацию», решением Совета депутатов города Новосибирска от 24.05.2017 № 411 «О Порядке подготовки документации по планировке территории, внесения в нее изменений и ее отмены и признании утратившими силу отдельных решений Совета депутатов города Новосибирска», постановлением мэрии города Новосибирска от 04.06.2019 № 2094 «О проекте планировки и проекте межевания территории, ограниченной Красным проспектом, улицами Орджоникидзе, Дмитрия Шамшурина, Железнодорожной, Нарымской, Вокзальной магистралью и полосой отвода железной дороги, в Центральном и Железнодорожном районах», руководствуясь Уставом города Новосибирска, ПОСТАНОВЛЯЮ:

1. Утвердить проект межевания территории квартала 013.01.01.00 в границах проекта планировки территории, ограниченной Красным проспектом, улицами Орджоникидзе, Дмитрия Шамшурина, Железнодорожной, Нарымской, Вокзальной магистралью и полосой отвода железной дороги, в Центральном и Железнодорожном районах (далее – проект) (приложение).

2. Присвоить адрес образуемому земельному участку согласно приложению 1 к проекту.

3. Департаменту строительства и архитектуры мэрии города Новосибирска разместить постановление на официальном сайте города Новосибирска в информационно-телекоммуникационной сети «Интернет».

4. Департаменту информационной политики мэрии города Новосибирска в течение семи дней со дня издания постановления обеспечить опубликование постановления.

5. Контроль за исполнением постановления возложить на заместителя мэра города Новосибирска – начальника департамента строительства и архитектуры мэрии города Новосибирска.

Мэр города Новосибирска

А. Е. Локоть

Приложение
к постановлению мэрии
города Новосибирска
от 01.06.2022 № 1828

ПРОЕКТ
межевания территории квартала 013.01.01.00 в границах проекта планировки территории, ограниченной Красным проспектом, улицами Орджоникидзе, Дмитрия Шамшурина, Железнодорожной, Нарымской, Вокзальной магистралью и полосой отвода железной дороги, в Центральном и Железнодорожном районах

1. Текстовая часть проекта межевания территории:
 - 1.1. Сведения об образуемом земельном участке (приложение 1).
 - 1.2. Сведения о границах территории, в отношении которой утвержден проект межевания (приложение 2).
 2. Чертеж межевания территории (приложение 3).
-

Приложение 1

к проекту межевания территории квартала 013.01.01.00 в границах проекта планировки территории, ограниченной Красным проспектом, улицами Орджоникидзе, Дмитрия Шамшурина, Железнодорожной, Нарымской, Вокзальной магистралью и полосой отвода железной дороги, в Центральном и Железнодорожном районах

**СВЕДЕНИЯ
об образуемом земельном участке**

Условный номер земельного участка на чертеже межевания территории	Виды разрешенного использования образуемого земельного участка в соответствии с проектом планировки территории	Площадь образуемого земельного участка, га	Адрес земельного участка	Возможный способ образования земельного участка
1	2	3	4	5
ЗУ 1	Гостиничное обслуживание (4.7) – гостиницы; объекты для временного проживания	0,2049	Российская Федерация, Новосибирская область, городской округ город Новосибирск, город Новосибирск, ул. Ленина, з/у 85	Перераспределение земельных участков с кадастровыми номерами 54:35:021115:2, 54:35:021115:13 и земель, государственная собственность на которые не разграничена.

Приложение 2
к проекту межевания территории квартала 013.01.01.00 в границах проекта планировки территории, ограниченной Красным проспектом, улицами Орджоникидзе, Дмитрия Шамшурина, Железнодорожной, Нарымской, Вокзальной магистралью и полосой отвода железной дороги, в Центральном и Железнодорожном районах

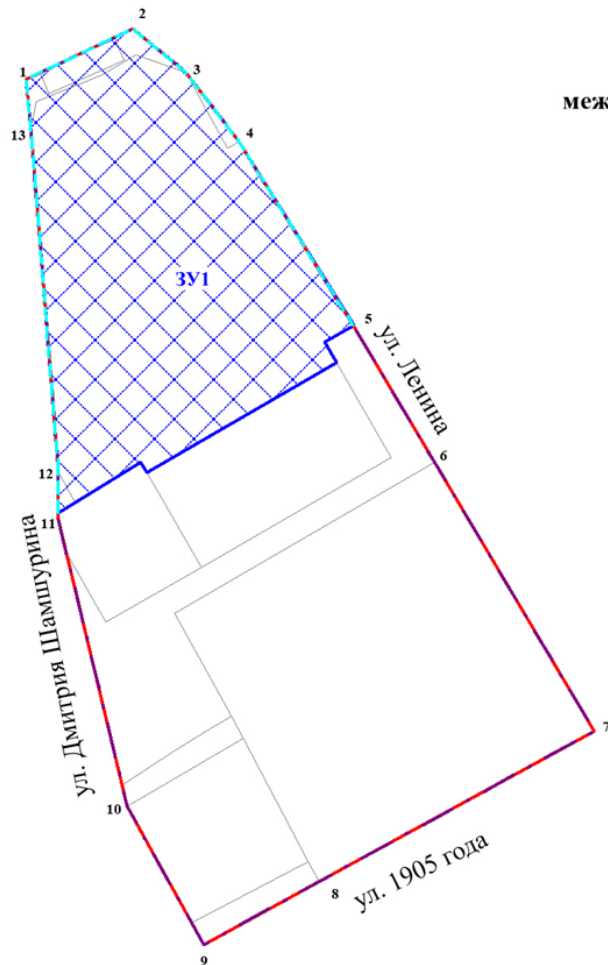
СВЕДЕНИЯ
о границах территории, в отношении которой утвержден
проект межевания

№ точки	Координаты	
	X	Y
1	2	3
1	489099.44	4196383.18
2	489119.92	4196372.16
3	489161.90	4196362.52
4	489169.02	4196362.59
5	489219.16	4196359.06
6	489226.43	4196358.46
7	489233.79	4196374.13
8	489227.29	4196381.83
9	489217.11	4196389.49
10	489189.92	4196406.03
11	489169.78	4196417.67
12	489130.13	4196440.64
13	489108.53	4196400.20

Примечание: система координат – МСК НСО.







Приложение 3

к проекту межевания территории квартала 013.01.01.00 в границах проекта планировки территории, ограниченной Красным проспектом, улицами Орджоникидзе, Дмитрия Шамшурина, Железнодорожной, Нарымской, Вокзальной магистралью и полосой отвода железной дороги, в Центральном и Железнодорожном районах



ЧЕРТЕЖ
межевания территории

Условные обозначения

-  красные линии, утвержденные в составе проекта планировки территории
 -  границы существующего элемента планировочной структуры
 -  линии отступа от красных линий в целях определения мест допустимого размещения зданий, сооружений
 -  границы образуемого земельного участка
 -  условный номер образуемого земельного участка
 -  номер характерной точки границы территории, в отношении которой утвержден проект межевания
- ул. Ленина наименование элемента улично-дорожной сети