



МЭРИЯ ГОРОДА НОВОСИБИРСКА

ПОСТАНОВЛЕНИЕ

От 16.10.2018

№ 3756

О проекте межевания территории квартала 270.03.04.02 в границах проекта планировки восточной части Калининского района

В целях определения местоположения границ образуемых и изменяемых земельных участков, в соответствии с Градостроительным кодексом Российской Федерации, постановлением Правительства Российской Федерации от 19.11.2014 № 1221 «Об утверждении Правил присвоения, изменения и аннулирования адресов», решением Совета депутатов города Новосибирска от 24.05.2017 № 411 «О Порядке подготовки документации по планировке территории и признании утратившими силу отдельных решений Совета депутатов города Новосибирска», постановлениями мэрии города Новосибирска от 16.06.2017 № 2814 «О проекте планировки территории восточной части Калининского района и проекте межевания территории квартала 270.04.02.02 в границах проекта планировки восточной части Калининского района», от 15.01.2018 № 66 «О подготовке проекта межевания территории квартала 270.03.04.02 в границах проекта планировки восточной части Калининского района», руководствуясь Уставом города Новосибирска, ПОСТАНОВЛЯЮ:

1. Утвердить проект межевания территории квартала 270.03.04.02 в границах проекта планировки восточной части Калининского района (приложение).

2. Присвоить адрес образуемому земельному участку согласно приложению 1 к проекту межевания территории квартала 270.03.04.02 в границах проекта планировки восточной части Калининского района.

3. Департаменту строительства и архитектуры мэрии города Новосибирска разместить постановление на официальном сайте города Новосибирска в информационно-телекоммуникационной сети «Интернет».

4. Департаменту информационной политики мэрии города Новосибирска в течение семи дней со дня издания постановления обеспечить опубликование постановления.

5. Контроль за исполнением постановления возложить на заместителя мэра города Новосибирска – начальника департамента строительства и архитектуры мэрии города Новосибирска.

Мэр города Новосибирска

А. Е. Локоть

Устьянцева
2275462
ГУАиГ

Приложение
к постановлению мэрии
города Новосибирска
от 16.10.2018 № 3756

ПРОЕКТ
межевания территории квартала 270.03.04.02 в границах проекта
планировки восточной части Калининского района

1. Текстовая часть проекта межевания территории:
 - 1.1. Сведения об образуемом земельном участке (приложение 1).
 - 1.2. Сведения о границах территории, в отношении которой утвержден проект межевания (приложение 2).
 2. Чертеж межевания территории (приложение 3).
-

Приложение 1
к проекту межевания территории кварта-
ла 270.03.04.02 в границах проекта
планировки восточной части Калинин-
ского района

СВЕДЕНИЯ
об образуемом земельном участке

Условный номер земельного участка на чертеже	Учетный номер кадастрового квартала	Вид разрешенного использования образуемого (изменяемого) земельного участка в соответствии с проектом планировки территории	Площадь образуемого (изменяемого) земельного участка, га	Адрес земельного участка	Возможный способ образования земельного участка
1	2	3	4	5	6
ЗУ 1	54:35:041285	Объекты придорожного сервиса - магазины сопутствующей торговли	1,3172	Новосибирская область, город Новосибирск, ул. Богдана Хмельницкого, 75/1	Перераспределение земельных участков с кадастровыми номерами 54:35:041285:9, 54:35:041285:28, 54:35:041285:30 с землями, государственная собственность на которые не разграничена

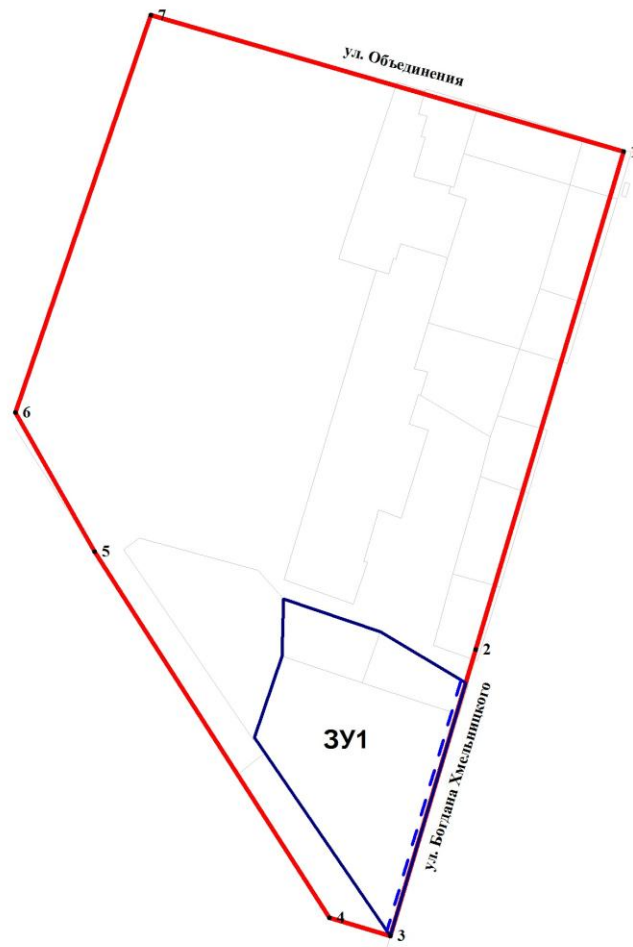
Приложение 2
к проекту межевания террито-
рии квартала 270.03.04.02 в
границах проекта планировки
восточной части Калининского
района

СВЕДЕНИЯ
о границах территории, в отношении которой
утвержден проект межевания


№ точки	Координаты	
	X	Y
1	2	3
1	495547.68	4201927.01
2	495258.83	4201837.81
3	495092.51	4201786.45
4	495103.36	4201751.02
5	495318.20	4201616.25
6	495399.57	4201571.00
7	495630.10	4201652.29


Приложение 3
к проекту межевания территории квартала 270.03.04.02
в границах проекта планировки территории восточной
части Калининского района


ЧЕРТЕЖ межевания территории



Условные обозначения:

 - красные линии, утвержденные в составе проекта планировки территории, границы существующего элемента планировочной структуры (квартала)

 - линии отступа от красных линий, в целях определения места допустимого размещения зданий, строений, сооружений

 - границы образуемого земельного участка

ЗУ 1 - условный номер образуемого земельного участка

ул. Богдана Хмельницкого - наименование элемента улично-дорожной сети

• 1 - номер характерной точки границы территории, в отношении которой утвержден проект межевания