



## МЭРИЯ ГОРОДА НОВОСИБИРСКА

# ПОСТАНОВЛЕНИЕ

От 22.08.2022

№ 2876

О проекте межевания территории квартала 293.01.05.02 в границах проекта планировки территории, ограниченной 1-м Мочищенским шоссе, ул. Жуковского, рекой 2-я Ельцовка, границей городских лесов, в Заельцовском районе

В целях определения местоположения границ образуемых и изменяемых земельных участков, в соответствии с Градостроительным кодексом Российской Федерации, постановлениями Правительства Российской Федерации от 19.11.2014 № 1221 «Об утверждении Правил присвоения, изменения и аннулирования адресов», от 02.04.2022 № 575 «Об особенностях подготовки, согласования, утверждения, продления сроков действия документации по планировке территории, градостроительных планов земельных участков, выдачи разрешений на строительство объектов капитального строительства, разрешений на ввод в эксплуатацию», решением Совета депутатов города Новосибирска от 24.05.2017 № 411 «О Порядке подготовки документации по планировке территории, внесения в нее изменений и ее отмены и признании утратившими силу отдельных решений Совета депутатов города Новосибирска», постановлением мэрии города Новосибирска от 27.06.2022 № 2184 «О проекте планировки территории, ограниченной 1-м Мочищенским шоссе, ул. Жуковского, рекой 2-я Ельцовка, границей городских лесов, в Заельцовском районе», руководствуясь Уставом города Новосибирска, ПОСТАНОВЛЯЮ:

1. Утвердить проект межевания территории квартала 293.01.05.02 в границах проекта планировки территории, ограниченной 1-м Мочищенским шоссе, ул. Жуковского, рекой 2-я Ельцовка, границей городских лесов, в Заельцовском районе (далее – проект) (приложение).

2. Присвоить адрес образуемому земельному участку согласно приложению 1 к проекту.

3. Департаменту строительства и архитектуры мэрии города Новосибирска разместить постановление на официальном сайте города Новосибирска в информационно-телекоммуникационной сети «Интернет».

4. Департаменту информационной политики мэрии города Новосибирска в течение семи дней со дня издания постановления обеспечить опубликование постановления.

5. Контроль за исполнением постановления возложить на заместителя мэра города Новосибирска – начальника департамента строительства и архитектуры мэрии города Новосибирска.

Мэр города Новосибирска

А. Е. Локоть

Иванова  
2275462  
ГУАиГ

Приложение  
к постановлению мэрии  
города Новосибирска  
от 22.08.2022 № 2876

**ПРОЕКТ**  
**межевания территории квартала 293.01.05.02 в границах проекта планировки**  
**территории, ограниченной 1-м Мочищенским шоссе, ул. Жуковского,**  
**рекой 2-я Ельцовка, границей городских лесов,**  
**в Заельцовском районе**

1. Текстовая часть проекта межевания территории:
    - 1.1. Сведения об образуемом земельном участке (приложение 1).
    - 1.2. Сведения о границах территории, в отношении которой утвержден проект межевания (приложение 2).
  2. Чертеж межевания территории (приложение 3).
-

Приложение 1

к проекту межевания территории квартала 293.01.05.02 в границах проекта планировки территории, ограниченной 1-м Мочищенским шоссе, ул. Жуковского, рекой 2-я Ельцовка, границей городских лесов, в Заельцовском районе

**СВЕДЕНИЯ  
об образуемом земельном участке**

| Условный номер земельного участка на чертеже межевания территории | Вид разрешенного использования образуемого земельного участка в соответствии с проектом планировки территории   | Площадь образуемого земельного участка, га | Адрес земельного участка  | Возможный способ образования земельного участка   |
|---|---|--|---|---|
| 1   | 2   | 3  | 4   | 5   |
| ЗУ 1  | Спорт (5.1) – объекты для занятия спортом: спортивные клубы в зданиях и сооружениях; спортивные залы в зданиях и сооружениях; физкультурно-оздоровительные комплексы в зданиях и сооружениях; сооружения для занятия спортом и физкультурой на открытом воздухе (теннисные корты, автодромы, мотодромы, трамплины, спортивные стрельбища) | 1,0540                                     | Российская Федерация, Новосибирская область, городской округ город Новосибирск, город Новосибирск, ул. Багратиона, з/у 31 | Образование из земель, государственная собственность на которые не разграничена, в кадастровых кварталах 54:35:032465, 54:35:032467 |

Приложение 2

к проекту межевания территории квартала 293.01.05.02 в границах проекта планировки территории, ограниченной 1-м Мочищенским шоссе, ул. Жуковского, рекой 2-я Ельцовка, границей городских лесов, в Заельцовском районе

**СВЕДЕНИЯ  
о границах территории, в отношении которой утвержден  
проект межевания**

| № точки | Координаты |            |
|---------|------------|------------|
|         | X          | Y          |
| 1       | 2          | 3          |
| 1       | 492763,68  | 4196385,26 |
| 2       | 492758,06  | 4196415,74 |
| 3       | 492700,69  | 4196405,73 |
| 4       | 492662,21  | 4196414,58 |
| 5       | 492575,23  | 4196400,18 |
| 6       | 492561,51  | 4196397,83 |
| 7       | 492494,53  | 4196386,43 |
| 8       | 492490,01  | 4196376,02 |
| 9       | 492486,62  | 4196368,15 |
| 10      | 492484,83  | 4196364,03 |
| 11      | 492476,57  | 4196344,89 |
| 12      | 492467,22  | 4196323,24 |
| 13      | 492456,45  | 4196289,72 |
| 14      | 492442,77  | 4196264,16 |
| 15      | 492372,06  | 4196211,45 |
| 16      | 492365,56  | 4196196,28 |
| 17      | 492354,24  | 4196171,47 |
| 18      | 492350,48  | 4196163,08 |
| 19      | 492332,90  | 4196116,27 |
| 20      | 492290,62  | 4195968,59 |
| 21      | 492187,70  | 4195753,89 |
| 22      | 492175,32  | 4195728,01 |
| 23      | 492179,62  | 4195725,87 |
| 24      | 492164,42  | 4195695,20 |
| 25      | 492161,63  | 4195694,06 |
| 26      | 492109,88  | 4195581,92 |
| 27      | 492106,23  | 4195583,75 |
| 28      | 492097,42  | 4195588,48 |
| 29      | 491976,88  | 4195328,56 |

| 1  | 2         | 3          |
|----|-----------|------------|
| 30 | 491960,33 | 4195292,87 |
| 31 | 492029,65 | 4195260,63 |
| 32 | 492039,62 | 4195253,88 |
| 33 | 492075,22 | 4195276,35 |
| 34 | 492071,12 | 4195279,16 |
| 35 | 492161,03 | 4195339,61 |
| 36 | 492193,08 | 4195356,65 |
| 37 | 492253,34 | 4195406,54 |
| 38 | 492289,78 | 4195426,68 |
| 39 | 492312,69 | 4195477,91 |
| 40 | 492326,93 | 4195471,48 |
| 41 | 492331,73 | 4195478,91 |
| 42 | 492408,63 | 4195634,02 |
| 43 | 492417,13 | 4195651,18 |
| 44 | 492417,78 | 4195650,86 |
| 45 | 492434,98 | 4195687,15 |
| 46 | 492505,89 | 4195836,86 |
| 47 | 492518,63 | 4195863,50 |
| 48 | 492572,86 | 4195976,77 |
| 49 | 492582,62 | 4195998,73 |
| 50 | 492597,81 | 4196030,92 |
| 51 | 492604,77 | 4196047,16 |
| 52 | 492605,30 | 4196048,26 |
| 53 | 492606,49 | 4196050,70 |
| 54 | 492612,68 | 4196063,40 |
| 55 | 492620,51 | 4196080,21 |
| 56 | 492627,38 | 4196094,21 |
| 57 | 492635,10 | 4196110,89 |
| 58 | 492643,30 | 4196126,86 |
| 59 | 492652,68 | 4196146,67 |
| 60 | 492657,23 | 4196158,38 |
| 61 | 492658,80 | 4196161,67 |
| 62 | 492667,38 | 4196179,59 |
| 63 | 492668,08 | 4196179,30 |
| 64 | 492675,32 | 4196194,56 |
| 65 | 492677,00 | 4196198,11 |
| 66 | 492688,11 | 4196221,56 |
| 67 | 492693,12 | 4196235,46 |
| 68 | 492702,53 | 4196255,20 |
| 69 | 492711,15 | 4196273,30 |
| 70 | 492721,93 | 4196296,74 |
| 71 | 492725,87 | 4196304,71 |
| 72 | 492728,28 | 4196309,93 |

| 1  | 2         | 3          |
|----|-----------|------------|
| 73 | 492730,67 | 4196315,19 |
| 74 | 492736,94 | 4196328,76 |
| 75 | 492746,11 | 4196347,97 |
| 76 | 492755,13 | 4196367,15 |

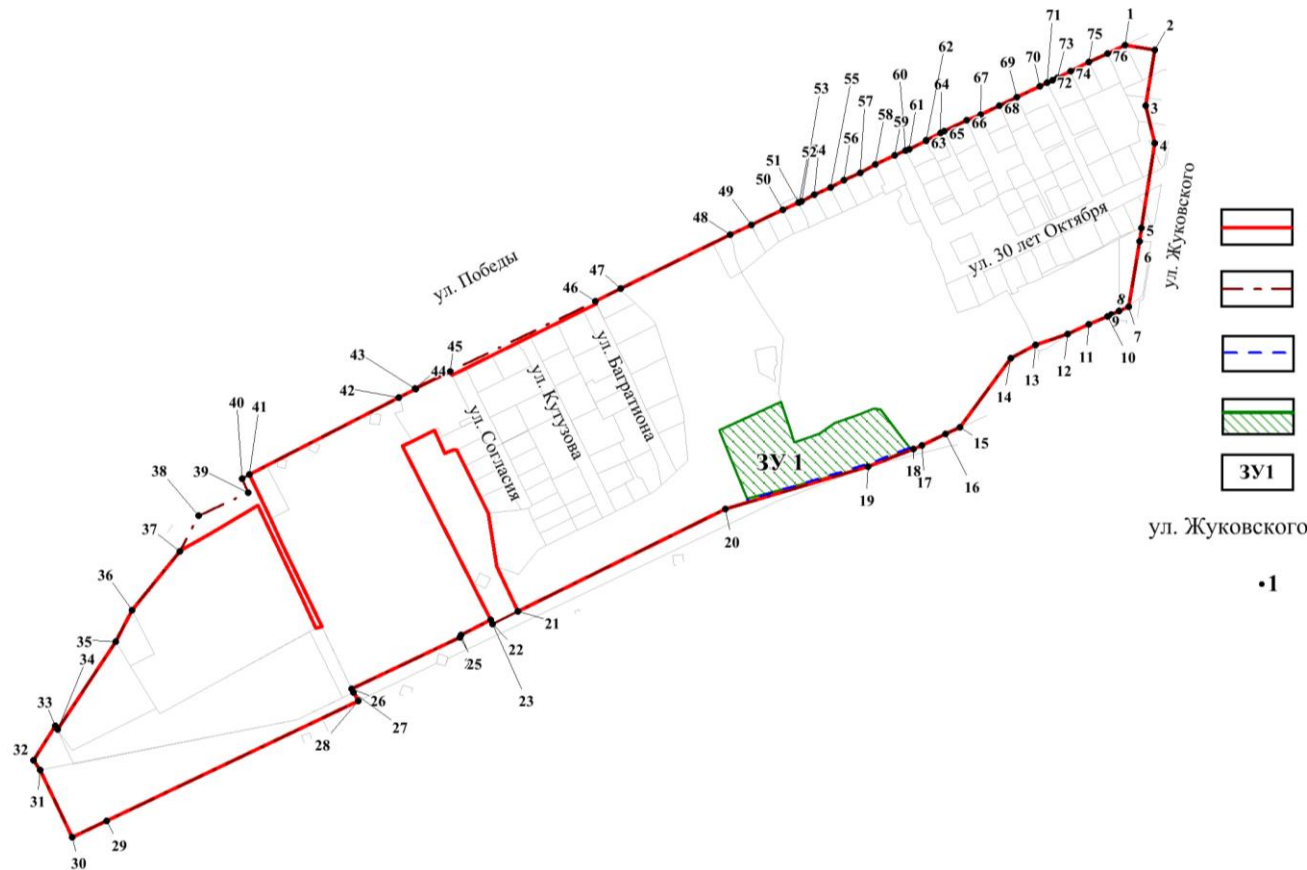
Примечания: система координат – МСК НСО.

---






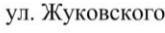

### Приложение 3

к проекту межевания территории квартала 293.01.05.02 в границах проекта планировки территории, ограниченной 1-м Мочищенским шоссе, ул. Жуковского, рекой 2-я Ельцовка, границей городских лесов, в Завельцовском районе

#### ЧЕРТЕЖ межевания территории



#### Условные обозначения

-  красные линии, утверждаемые проектом планировки территории
-  границы планируемых элементов планировочной структуры (квартала)
-  линии отступа от красных линий в целях определения мест допустимого размещения зданий, строений, сооружений
-  границы образуемого земельного участка
-  условный номер образуемого земельного участка
-  наименование элемента улично-дорожной сети
-  номер характерной точки границы территории, в отношении которой утвержден проект межевания