



## МЭРИЯ ГОРОДА НОВОСИБИРСКА

# ПОСТАНОВЛЕНИЕ

От 14.03.2022

№ 781

О проекте межевания территории квартала 040.01.02.02 в границах проекта планировки территории, ограниченной створом Октябрьского моста, ул. Зыряновской, полосой отвода железной дороги, створом Бугринского моста, береговой линией реки Оби, в Октябрьском и Первомайском районах

В целях определения местоположения границ образуемых и изменяемых земельных участков, в соответствии с Градостроительным кодексом Российской Федерации, постановлением Правительства Российской Федерации от 19.11.2014 № 1221 «Об утверждении Правил присвоения, изменения и аннулирования адресов», решением Совета депутатов города Новосибирска от 24.05.2017 № 411 «О Порядке подготовки документации по планировке территории, внесения в нее изменений и ее отмены и признании утратившими силу отдельных решений Совета депутатов города Новосибирска», постановлениями мэрии города Новосибирска от 01.11.2021 № 3846 «О подготовке проекта межевания территории квартала 040.01.02.02 в границах проекта планировки территории, ограниченной створом Октябрьского моста, ул. Зыряновской, полосой отвода железной дороги, створом Бугринского моста, береговой линией реки Оби, в Октябрьском и Первомайском районах», от 30.11.2021 № 4181 «О проекте планировки и проекте межевания территории, ограниченной створом Октябрьского моста, ул. Зыряновской, полосой отвода железной дороги, створом Бугринского моста, береговой линией реки Оби, в Октябрьском и Первомайском районах», руководствуясь Уставом города Новосибирска, ПОСТАНОВЛЯЮ:

1. Утвердить проект межевания территории квартала 040.01.02.02 в границах проекта планировки территории, ограниченной створом Октябрьского моста, ул. Зыряновской, полосой отвода железной дороги, створом Бугринского моста, береговой линией реки Оби, в Октябрьском и Первомайском районах (далее – проект) (приложение).

2. Присвоить адреса образуемым земельным участкам согласно приложению 1 к проекту.

3. Признать утратившим силу постановление мэрии города Новосибирска от 24.03.2021 № 939 «О проекте межевания территории квартала 040.03.03.01 в границах проекта планировки территории, ограниченной створом Октябрьского

моста, ул. Зыряновской, полосой отвода железной дороги, створом Бугринского моста, береговой линией реки Оби, в Октябрьском и Первомайском районах».

4. Департаменту строительства и архитектуры мэрии города Новосибирска разместить постановление на официальном сайте города Новосибирска в информационно-телекоммуникационной сети «Интернет».

5. Департаменту информационной политики мэрии города Новосибирска в течение семи дней со дня издания постановления обеспечить опубликование постановления.

6. Контроль за исполнением постановления возложить на заместителя мэра города Новосибирска – начальника департамента строительства и архитектуры мэрии города Новосибирска.

Мэр города Новосибирска

А. Е. Локоть

Приложение  
к постановлению мэрии  
города Новосибирска  
от 14.03.2022 № 781

**ПРОЕКТ**  
**межевания территории квартала 040.01.02.02 в границах проекта**  
**планировки территории, ограниченной створом Октябрьского**  
**моста, ул. Зыряновской, полосой отвода железной дороги,**  
**створом Бугринского моста, береговой линией реки Оби,**  
**в Октябрьском и Первомайском районах**

1. Текстовая часть проекта межевания территории:
    - 1.1. Сведения об образуемых земельных участках (приложение 1).
    - 1.2. Сведения о границах территории, в отношении которой утвержден проект межевания (приложение 2).
  2. Чертеж межевания территории (приложение 3).
-

Приложение 1

к проекту межевания территории квартала 040.01.02.02 в границах проекта планировки территории, ограниченной створом Октябрьского моста, ул. Зыряновской, полосой отвода железной дороги, створом Бугринского моста, береговой линией реки Оби, в Октябрьском и Первомайском районах

**СВЕДЕНИЯ  
об образуемых земельных участках**

Условный номер земельного участка на чертеже межевания территории	Вид разрешенного использования образуемого земельного участка в соответствии с проектом планировки территории	Площадь образуемого земельного участка, га	Адрес земельного участка	Возможный способ образования земельного участка
1	2	3	4	5
ЗУ 1	Многоэтажная жилая застройка (высотная застройка) (2.6) – многоквартирные многоэтажные дома; подземные гаражи и автостоянки; объекты обслуживания жилой застройки во встроенных, пристроенных и встроенно-пристроенных помещениях многоквартирного многоэтажного дома в отдельных помещениях дома, если площадь таких помещений в многоквартирном доме	2,3902	Российская Федерация, Новосибирская область, городской округ город Новосибирск, город Новосибирск, ул. 2-я Обская, з/у 158	Перераспределение земельных участков с кадастровыми номерами 54:35:074250:1652, 54:35:074250:882, 54:35:074250:3276

1	2	3	4	5
	не составляет более 15 % от общей площади дома			
ЗУ 2	Коммунальное обслуживание (3.1) – объекты для обеспечения физических и юридических лиц коммунальными услугами (холодного и горячего водоснабжения, электроснабжения, водоотведения (канализации), газоснабжения (в том числе поставки на регулярной основе бытового газа в баллонах), теплоснабжения (отопления), в том числе поставки на регулярной основе твердого топлива при наличии печного отопления, сбора неопасных твердых отходов)	0,0055	Российская Федерация, Новосибирская область, городской округ город Новосибирск, город Новосибирск, ул. 2-я Обская, з/у 158б	

## Приложение 2

к проекту межевания территории квартала 040.01.02.02 в границах проекта планировки территории, ограниченной створом Октябрьского моста, ул. Зыряновской, полосой отвода железной дороги, створом Бугринского моста, береговой линией реки Оби, в Октябрьском и Первомайском районах

### СВЕДЕНИЯ о границах территории, в отношении которой утвержден проект межевания

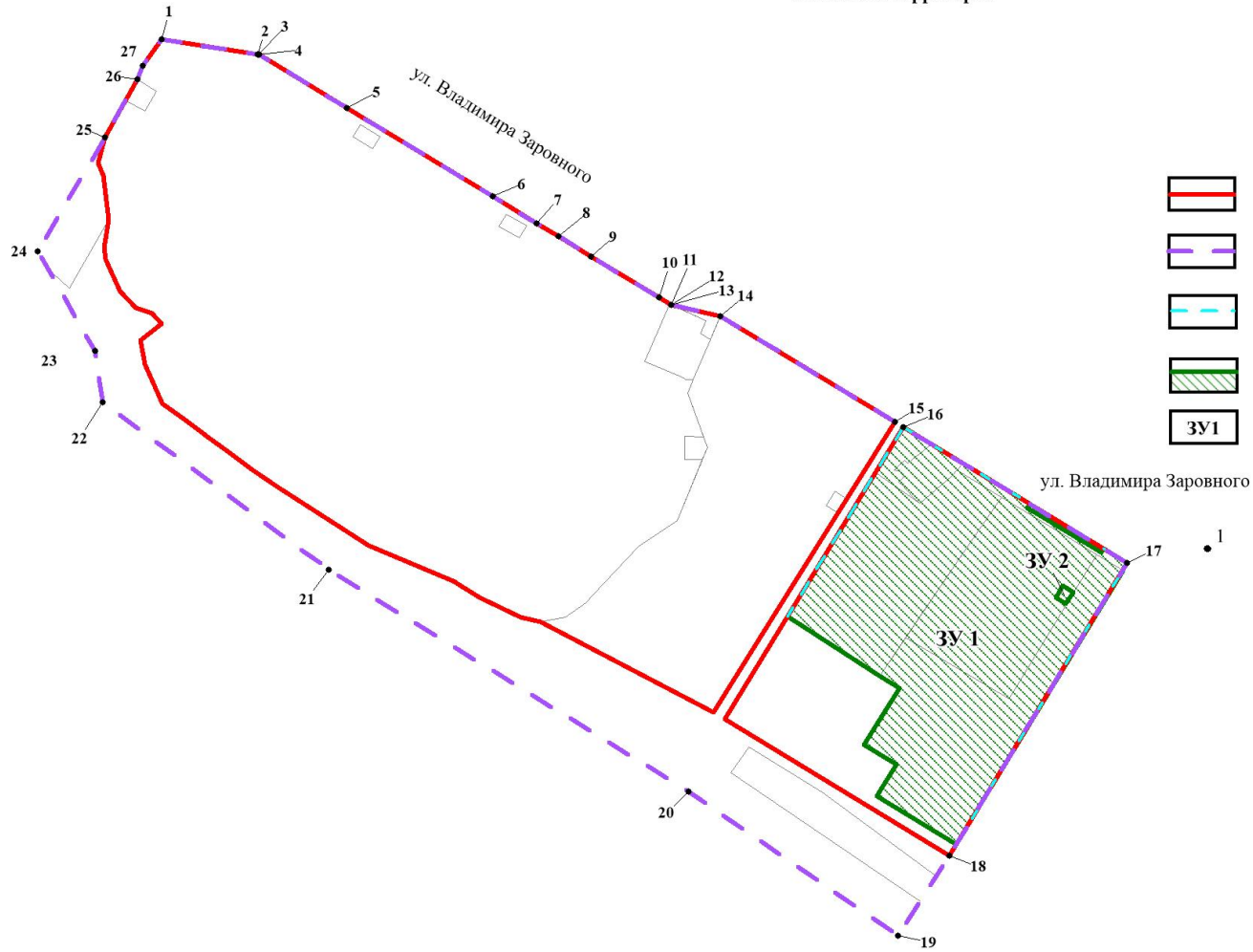
№ точки	Координаты	
	X	Y
1	2	3
1	484352,78	4200216,98
2	484343,49	4200272,54
3	484343,39	4200273,08
4	484343,28	4200273,69
5	484311,79	4200324,20
6	484259,10	4200408,69
7	484243,21	4200434,17
8	484235,49	4200446,55
9	484223,67	4200465,51
10	484199,16	4200504,81
11	484194,80	4200511,82
12	484194,79	4200511,83
13	484194,69	4200511,97
14	484188,06	4200540,11
15	484125,22	4200641,33
16	484122,29	4200646,03
17	484041,46	4200775,56
18	483872,23	4200670,31
19	483825,60	4200639,99
20	483911,20	4200518,86
21	484042,54	4200310,91
22	484141,38	4200180,57
23	484171,64	4200176,15
24	484229,88	4200143,46
25	484295,90	4200183,14
26	484329,65	4200202,49
27	484337,44	4200205,77

Примечания: система координат – МСК НСО.






Приложение 3

к проекту межевания территории квартала 040.01.02.02 в границах проекта планировки территории, ограниченной створом Октябрьского моста, ул. Зыряновской, полосой отвода железной дороги, створом Бугринского моста, береговой линией реки Оби, в Октябрьском и Первомайском районах

**ЧЕРТЕЖ  
межевания территории**



**Условные обозначения**

-  красные линии, утвержденные проектом планировки территории
-  границы существующего элемента планировочной структуры (квартала)
-  линии отступа от красных линий в целях определения мест допустимого размещения зданий, строений, сооружений
-  границы образуемого земельного участка
-  условный номер образуемого земельного участка
-  наименование элемента улично-дорожной сети
-  номер характерной точки границы территории, в отношении которой утвержден проект межевания