



МЭРИЯ ГОРОДА НОВОСИБИРСКА

ПОСТАНОВЛЕНИЕ

От 01.10.2018

№ 3598

О проекте межевания территории, предназначенной для размещения линейного объекта транспортной инфраструктуры местного значения – автомобильной дороги общего пользования по ул. Объединения, в границах проекта планировки территории, ограниченной Красным проспектом, рекой 2-я Ельцовка, улицами Бардина, Богдана Хмельницкого и Дуси Ковальчук, в Заельцовском и Калининском районах, в границах проекта планировки территории, прилегающей к парку культуры и отдыха «Сосновый бор», в Калининском районе, в границах проекта планировки территории, ограниченной перспективной городской магистралью в направлении перспективного моста через реку Обь, перспективным направлением ул. Бардина, перспективным направлением Красного проспекта, в Заельцовском районе, в границах проекта планировки территории, ограниченной перспективным направлением Красного проспекта, границей города Новосибирска, проектируемыми Ельцовской и Космической магистралями, в Калининском районе

В целях определения местоположения границ образуемых и изменяемых земельных участков, в соответствии с Градостроительным кодексом Российской Федерации, постановлением Правительства Российской Федерации от 19.11.2014 № 1221 «Об утверждении Правил присвоения, изменения и аннулирования адресов», решением Совета депутатов города Новосибирска от 24.05.2017 № 411 «О Порядке подготовки документации по планировке территории и признании утратившими силу отдельных решений Совета депутатов города Новосибирска», постановлениями мэрии города Новосибирска от 06.03.2017 № 880 «О проекте планировки территории, прилегающей к парку культуры и отдыха «Сосновый бор», в Калининском районе», от 12.04.2017 № 1556 «О проекте планировки территории, ограниченной перспективным направлением Красного проспекта, границей города Новосибирска, проектируемыми Ельцовской и Космической магистралями, в Калининском районе и проекте межевания территории квартала в границах улиц Тюленина, Гребенщикова и Мясниковой в Калининском районе», от 22.11.2017 № 5220 «О проекте планировки территории, ограниченной Красным проспектом, рекой 2-я Ельцовка, улицами Бардина, Богдана Хмельницкого и Дуси Ковальчук, в Заельцовском и Калининском районах», от 02.02.2018 № 372 «О проекте планировки и проектах межевания территории, ограниченной перспективной городской магистралью в направлении перспективного моста через реку Обь, перспективным направлением ул. Бардина, перспективным направлением Красного проспекта, в Заельцовском районе», от 17.04.2018 № 1374

«О подготовке проекта межевания территории, предназначенной для размещения линейного объекта транспортной инфраструктуры местного значения – автомобильной дороги общего пользования по ул. Объединения, в границах проекта планировки территории, ограниченной Красным проспектом, рекой 2-я Ельцовка, улицами Бардина, Богдана Хмельницкого и Дуси Ковальчук, в Заельцовском и Калининском районах, в границах проекта планировки территории, прилегающей к парку культуры и отдыха «Сосновый бор», в Калининском районе, в границах проекта планировки территории, ограниченной перспективной городской магистралью в направлении перспективного моста через реку Обь, перспективным направлением ул. Бардина, перспективным направлением Красного проспекта, в Заельцовском районе, в границах проекта планировки территории, ограниченной перспективным направлением Красного проспекта, границей города Новосибирска, проектируемыми Ельцовской и Космической магистралями, в Калининском районе», руководствуясь Уставом города Новосибирска, ПОСТАНОВЛЯЮ:

1. Утвердить проект межевания территории, предназначенной для размещения линейного объекта транспортной инфраструктуры местного значения – автомобильной дороги общего пользования по ул. Объединения, в границах проекта планировки территории, ограниченной Красным проспектом, рекой 2-я Ельцовка, улицами Бардина, Богдана Хмельницкого и Дуси Ковальчук, в Заельцовском и Калининском районах, в границах проекта планировки территории, прилегающей к парку культуры и отдыха «Сосновый бор», в Калининском районе, в границах проекта планировки территории, ограниченной перспективной городской магистралью в направлении перспективного моста через реку Обь, перспективным направлением ул. Бардина, перспективным направлением Красного проспекта, в Заельцовском районе, в границах проекта планировки территории, ограниченной перспективным направлением Красного проспекта, границей города Новосибирска, проектируемыми Ельцовской и Космической магистралями, в Калининском районе (приложение).

2. Присвоить адрес образуемому земельному участку согласно приложению 1 к проекту межевания территории, предназначенной для размещения линейного объекта транспортной инфраструктуры местного значения – автомобильной дороги общего пользования по ул. Объединения, в границах проекта планировки территории, ограниченной Красным проспектом, рекой 2-я Ельцовка, улицами Бардина, Богдана Хмельницкого и Дуси Ковальчук, в Заельцовском и Калининском районах, в границах проекта планировки территории, прилегающей к парку культуры и отдыха «Сосновый бор», в Калининском районе, в границах проекта планировки территории, ограниченной перспективной городской магистралью в направлении перспективного моста через реку Обь, перспективным направлением ул. Бардина, перспективным направлением Красного проспекта, в Заельцовском районе, в границах проекта планировки территории, ограниченной перспективным направлением Красного проспекта, границей города Новосибирска, проектируемыми Ельцовской и Космической магистралями, в Калининском районе.

3. Департаменту строительства и архитектуры мэрии города Новосибирска разместить постановление на официальном сайте города Новосибирска в информационно-телекоммуникационной сети «Интернет».

4. Департаменту информационной политики мэрии города Новосибирска в течение семи дней со дня издания постановления обеспечить опубликование постановления.

5. Контроль за исполнением постановления возложить на заместителя мэра города Новосибирска – начальника департамента строительства и архитектуры мэрии города Новосибирска.

Мэр города Новосибирска

А. Е. Локоть

ПРОЕКТ

межевания территории, предназначенной для размещения линейного объекта транспортной инфраструктуры местного значения – автомобильной дороги общего пользования по ул. Объединения, в границах проекта планировки территории, ограниченной Красным проспектом, рекой 2-я Ельцовка, улицами Бардина, Богдана Хмельницкого и Дуси Ковальчук, в Заельцовском и Калининском районах, в границах проекта планировки территории, прилегающей к парку культуры и отдыха «Сосновый бор», в Калининском районе, в границах проекта планировки территории, ограниченной перспективной городской магистралью в направлении перспективного моста через реку Обь, перспективным направлением ул. Бардина, перспективным направлением Красного проспекта, в Заельцовском районе, в границах проекта планировки территории, ограниченной перспективным направлением Красного проспекта, границей города Новосибирска, проектируемыми Ельцовской и Космической магистралями, в Калининском районе

1. Текстовая часть проекта межевания территории:
 - 1.1. Сведения об образуемом земельном участке (приложение 1).
 - 1.2. Сведения о границах территории, в отношении которой утвержден проект межевания (приложение 2).
 2. Чертеж межевания территории (приложение 3).
-

Приложение 1

к проекту межевания территории, предназначенной для размещения линейного объекта транспортной инфраструктуры местного значения – автомобильной дороги общего пользования по ул. Объединения, в границах проекта планировки территории, ограниченной Красным проспектом, рекой 2-я Ельцовка, улицами Бардина, Богдана Хмельницкого и Дуси Ковальчук, в Заельцовском и Калининском районах, в границах проекта планировки территории, прилегающей к парку культуры и отдыха «Сосновый бор», в Калининском районе, в границах проекта планировки территории, ограниченной перспективной городской магистралью в направлении перспективного моста через реку Обь, перспективным направлением ул. Бардина, перспективным направлением Красного проспекта, в Заельцовском районе, в границах проекта планировки территории, ограниченной перспективным направлением Красного проспекта, границей города Новосибирска, проектируемыми Ельцовской и Космической магистралями, в Калининском районе

**СВЕДЕНИЯ
об образуемом земельном участке**

| Условный номер образуемого земельного участка на чертеже межевания территории | Учетный номер кадастрового квартала | Вид разрешенного использования образуемого земельного участка в соответствии с проектом планировки территории | Площадь образуемого земельного участка, га | Адрес земельного участка | Возможный способ образования земельного участка |
|---|--|---|--|---|--|
| 1 | 2 | 3 | 4 | 5 | 6 |
| ЗУ 1 | 54:35:033575, 54:35:033580, 54:35:033215, 54:35:033605, 54:35:033606, 54:35:033630, 54:35:033635, 54:35:033645, 54:35:033660, 54:35:033650, 54:35:033690, 54:35:033655, 54:35:033672, 54:35:033070, 54:35:041690, 54:35:041680, 54:35:041630, 54:35:041685, 54:35:041695 | Земельные участки (территории) общего пользования - автомобильные дороги | 11,1440 | Российская Федерация, Новосибирская область, город Новосибирск, ул. Георгия Колонды, 1а | Перераспределение земельных участков с кадастровыми номерами 54:35:000000:374, 54:35:000000:634, 54:35:033606:1, 54:35:033630:5, 54:35:033660:10, 54:35:033650:9, 54:35:033650:12, 54:35:033650:6, 54:35:000000:450, 54:35:000000:23463, 54:35:033650:5 и земель, государственная собственность на которые не разграничена |

Приложение 2

к проекту межевания территории, предназначенной для размещения линейного объекта транспортной инфраструктуры местного значения – автомобильной дороги общего пользования по ул. Объединения, в границах проекта планировки территории, ограниченной Красным проспектом, рекой 2-я Ельцовка, улицами Бардина, Богдана Хмельницкого и Дуси Ковальчук, в Заельцовском и Калининском районах, в границах проекта планировки территории, прилегающей к парку культуры и отдыха «Сосновый бор», в Калининском районе, в границах проекта планировки территории, ограниченной перспективной городской магистралью в направлении перспективного моста через реку Обь, перспективным направлением ул. Бардина, перспективным направлением Красного проспекта, в Заельцовском районе, в границах проекта планировки территории, ограниченной перспективным направлением Красного проспекта, границей города Новосибирска, проектируемыми Ельцовской и Космической магистралями, в Калининском районе

СВЕДЕНИЯ

о границах территории, в отношении которой утвержден проект межевания

| № точки | Координаты | |
|---------|------------|------------|
| | X | Y |
| 1 | 2 | 3 |
| 1 | 492865,08 | 4197478,71 |
| 2 | 492863,94 | 4197479,37 |
| 3 | 492861,42 | 4197480,84 |
| 4 | 492870,33 | 4197495,88 |
| 5 | 492870,80 | 4197495,61 |
| 6 | 492874,28 | 4197493,47 |
| 7 | 492881,94 | 4197506,08 |
| 8 | 492883,04 | 4197507,89 |
| 9 | 492972,32 | 4197659,51 |
| 10 | 492972,32 | 4197663,60 |
| 11 | 492994,91 | 4197686,88 |
| 12 | 493028,90 | 4197736,26 |
| 13 | 493033,89 | 4197736,91 |
| 14 | 493057,56 | 4197758,91 |
| 15 | 493111,30 | 4197835,86 |
| 16 | 493114,30 | 4197846,52 |
| 17 | 493147,71 | 4197886,08 |
| 18 | 493159,24 | 4197901,46 |
| 19 | 493170,28 | 4197918,46 |
| 20 | 493176,29 | 4197927,36 |
| 21 | 493178,89 | 4197936,62 |
| 22 | 493193,64 | 4197961,39 |
| 23 | 493207,60 | 4197973,59 |
| 24 | 493210,87 | 4197976,45 |
| 25 | 493214,05 | 4197977,18 |

| 1 | 2 | 3 |
|----|-----------|------------|
| 26 | 493220,23 | 4197978,63 |
| 27 | 493220,57 | 4197979,23 |
| 28 | 493221,60 | 4197981,06 |
| 29 | 493225,93 | 4197988,84 |
| 30 | 493222,54 | 4197990,74 |
| 31 | 493288,66 | 4198079,68 |
| 32 | 493287,64 | 4198081,60 |
| 33 | 493281,91 | 4198086,22 |
| 34 | 493290,53 | 4198096,90 |
| 35 | 493306,76 | 4198116,08 |
| 36 | 493310,35 | 4198117,21 |
| 37 | 493327,57 | 4198106,86 |
| 38 | 493331,12 | 4198113,46 |
| 39 | 493319,17 | 4198121,16 |
| 40 | 493319,80 | 4198121,94 |
| 41 | 493318,46 | 4198122,68 |
| 42 | 493333,61 | 4198142,80 |
| 43 | 493335,66 | 4198141,69 |
| 44 | 493336,41 | 4198142,63 |
| 45 | 493339,66 | 4198140,99 |
| 46 | 493351,52 | 4198147,46 |
| 47 | 493363,47 | 4198161,44 |
| 48 | 493387,74 | 4198184,66 |
| 49 | 493393,07 | 4198179,44 |
| 50 | 493402,48 | 4198189,05 |
| 51 | 493404,14 | 4198207,34 |
| 52 | 493406,50 | 4198209,88 |
| 53 | 493417,01 | 4198221,20 |
| 54 | 493416,76 | 4198221,39 |
| 55 | 493440,21 | 4198249,97 |
| 56 | 493440,81 | 4198249,42 |
| 57 | 493442,10 | 4198248,22 |
| 58 | 493452,73 | 4198259,66 |
| 59 | 493470,80 | 4198279,18 |
| 60 | 493472,13 | 4198280,63 |
| 61 | 493472,39 | 4198280,99 |
| 62 | 493474,08 | 4198283,33 |
| 63 | 493485,67 | 4198297,13 |
| 64 | 493496,43 | 4198309,95 |
| 65 | 493496,76 | 4198310,34 |
| 66 | 493512,72 | 4198326,34 |
| 67 | 493518,54 | 4198331,68 |
| 68 | 493524,76 | 4198336,85 |
| 69 | 493535,37 | 4198347,50 |
| 70 | 493597,75 | 4198417,21 |
| 71 | 493617,72 | 4198439,01 |
| 72 | 493618,43 | 4198438,21 |

| 1 | 2 | 3 |
|-----|-----------|------------|
| 73 | 493624,83 | 4198415,12 |
| 74 | 493631,49 | 4198416,58 |
| 75 | 493624,01 | 4198444,12 |
| 76 | 493638,00 | 4198458,52 |
| 77 | 493659,77 | 4198442,40 |
| 78 | 493661,35 | 4198444,17 |
| 79 | 493666,84 | 4198450,00 |
| 80 | 493658,84 | 4198457,14 |
| 81 | 493648,00 | 4198468,58 |
| 82 | 493656,70 | 4198476,84 |
| 83 | 493667,44 | 4198487,04 |
| 84 | 493671,23 | 4198485,35 |
| 85 | 493688,77 | 4198503,10 |
| 86 | 493695,06 | 4198497,97 |
| 87 | 493696,13 | 4198498,82 |
| 88 | 493731,26 | 4198530,91 |
| 89 | 493743,02 | 4198518,99 |
| 90 | 493746,28 | 4198515,68 |
| 91 | 493747,67 | 4198516,49 |
| 92 | 493749,04 | 4198517,28 |
| 93 | 493752,10 | 4198519,06 |
| 94 | 493752,65 | 4198519,41 |
| 95 | 493752,70 | 4198519,44 |
| 96 | 493756,06 | 4198521,58 |
| 97 | 493735,63 | 4198542,38 |
| 98 | 493781,42 | 4198573,49 |
| 99 | 493877,34 | 4198623,69 |
| 100 | 493924,02 | 4198648,11 |
| 101 | 493948,11 | 4198643,74 |
| 102 | 493963,41 | 4198653,47 |
| 103 | 493976,20 | 4198661,64 |
| 104 | 493998,88 | 4198676,09 |
| 105 | 494011,32 | 4198682,43 |
| 106 | 494011,35 | 4198682,45 |
| 107 | 494012,08 | 4198683,39 |
| 108 | 494041,37 | 4198698,06 |
| 109 | 494041,46 | 4198697,99 |
| 110 | 494041,68 | 4198698,10 |
| 111 | 494071,67 | 4198711,57 |
| 112 | 494039,79 | 4198727,99 |
| 113 | 494044,30 | 4198739,62 |
| 114 | 494058,47 | 4198773,58 |
| 115 | 494088,31 | 4198804,96 |
| 116 | 494108,86 | 4198789,80 |
| 117 | 494116,88 | 4198800,78 |
| 118 | 494097,27 | 4198815,14 |
| 119 | 494178,86 | 4198901,08 |

| 1 | 2 | 3 |
|-----|-----------|------------|
| 120 | 494190,93 | 4198889,87 |
| 121 | 494197,82 | 4198897,30 |
| 122 | 494185,97 | 4198908,31 |
| 123 | 494248,88 | 4198974,78 |
| 124 | 494285,54 | 4199018,82 |
| 125 | 494308,63 | 4199046,42 |
| 126 | 494319,75 | 4199054,92 |
| 127 | 494339,79 | 4199087,11 |
| 128 | 494342,66 | 4199095,20 |
| 129 | 494348,62 | 4199112,05 |
| 130 | 494358,16 | 4199112,30 |
| 131 | 494382,28 | 4199112,94 |
| 132 | 494389,36 | 4199113,13 |
| 133 | 494416,70 | 4199150,03 |
| 134 | 494416,59 | 4199162,83 |
| 135 | 494456,48 | 4199163,01 |
| 136 | 494456,50 | 4199165,29 |
| 137 | 494456,75 | 4199184,05 |
| 138 | 494456,93 | 4199189,96 |
| 139 | 494433,99 | 4199190,27 |
| 140 | 494405,85 | 4199190,65 |
| 141 | 494285,41 | 4199192,34 |
| 142 | 494284,16 | 4199176,46 |
| 143 | 494282,62 | 4199174,16 |
| 144 | 494264,97 | 4199175,18 |
| 145 | 494241,56 | 4199175,78 |
| 146 | 494241,57 | 4199173,73 |
| 147 | 494241,57 | 4199169,97 |
| 148 | 494241,59 | 4199162,20 |
| 149 | 494277,76 | 4199161,08 |
| 150 | 494294,47 | 4199155,13 |
| 151 | 494298,05 | 4199153,69 |
| 152 | 494300,30 | 4199151,90 |
| 153 | 494301,54 | 4199150,64 |
| 154 | 494301,79 | 4199148,32 |
| 155 | 494272,33 | 4199096,99 |
| 156 | 494252,90 | 4199073,69 |
| 157 | 494205,00 | 4199005,31 |
| 158 | 494121,33 | 4198918,32 |
| 159 | 494032,86 | 4198819,96 |
| 160 | 493994,95 | 4198789,54 |
| 161 | 493968,77 | 4198772,88 |
| 162 | 493966,78 | 4198771,61 |
| 163 | 493945,50 | 4198712,07 |
| 164 | 493909,84 | 4198684,04 |
| 165 | 493805,84 | 4198631,28 |
| 166 | 493791,35 | 4198616,69 |

| 1 | 2 | 3 |
|-----|-----------|------------|
| 167 | 493786,38 | 4198621,33 |
| 168 | 493766,48 | 4198639,86 |
| 169 | 493764,58 | 4198633,84 |
| 170 | 493752,29 | 4198619,89 |
| 171 | 493750,95 | 4198611,97 |
| 172 | 493698,71 | 4198578,82 |
| 173 | 493682,57 | 4198596,30 |
| 174 | 493666,83 | 4198584,85 |
| 175 | 493678,75 | 4198568,30 |
| 176 | 493668,03 | 4198558,43 |
| 177 | 493650,20 | 4198534,49 |
| 178 | 493646,44 | 4198529,89 |
| 179 | 493645,52 | 4198528,72 |
| 180 | 493645,23 | 4198512,80 |
| 181 | 493631,53 | 4198499,25 |
| 182 | 493615,97 | 4198479,75 |
| 183 | 493609,33 | 4198476,83 |
| 184 | 493593,22 | 4198475,26 |
| 185 | 493593,01 | 4198471,46 |
| 186 | 493592,58 | 4198462,19 |
| 187 | 493595,76 | 4198460,59 |
| 188 | 493575,15 | 4198438,29 |
| 189 | 493536,27 | 4198397,55 |
| 190 | 493516,42 | 4198376,71 |
| 191 | 493515,20 | 4198377,24 |
| 192 | 493509,66 | 4198372,63 |
| 193 | 493503,92 | 4198366,98 |
| 194 | 493502,68 | 4198365,77 |
| 195 | 493495,71 | 4198357,24 |
| 196 | 493492,16 | 4198350,51 |
| 197 | 493404,99 | 4198254,09 |
| 198 | 493407,56 | 4198251,80 |
| 199 | 493403,53 | 4198247,24 |
| 200 | 493400,49 | 4198249,94 |
| 201 | 493397,50 | 4198252,61 |
| 202 | 493388,39 | 4198250,02 |
| 203 | 493368,13 | 4198232,89 |
| 204 | 493362,49 | 4198220,09 |
| 205 | 493353,73 | 4198211,64 |
| 206 | 493358,61 | 4198203,59 |
| 207 | 493307,36 | 4198151,80 |
| 208 | 493295,43 | 4198138,79 |
| 209 | 493275,14 | 4198115,73 |
| 210 | 493232,36 | 4198057,14 |
| 211 | 493235,97 | 4198053,46 |
| 212 | 493231,59 | 4198049,15 |
| 213 | 493228,76 | 4198052,03 |




| 1 | 2 | 3 |
|-----|-----------|------------|
| 214 | 493187,04 | 4197997,76 |
| 215 | 493130,21 | 4197923,93 |
| 216 | 493115,17 | 4197917,24 |
| 217 | 493096,77 | 4197890,91 |
| 218 | 493091,73 | 4197882,00 |
| 219 | 493097,19 | 4197880,96 |
| 220 | 493074,68 | 4197851,88 |
| 221 | 492983,87 | 4197734,35 |
| 222 | 492962,60 | 4197706,85 |
| 223 | 492908,62 | 4197616,45 |
| 224 | 492884,19 | 4197566,28 |
| 225 | 492864,93 | 4197532,78 |
| 226 | 492857,61 | 4197522,11 |
| 227 | 492848,35 | 4197506,75 |
| 228 | 492842,58 | 4197497,19 |
| 229 | 492809,22 | 4197433,35 |
| 230 | 492788,67 | 4197393,99 |
| 231 | 492788,64 | 4197393,97 |
| 232 | 492782,49 | 4197393,51 |
| 233 | 492781,96 | 4197386,71 |
| 234 | 492783,27 | 4197386,55 |
| 235 | 492796,34 | 4197384,63 |
| 236 | 492814,81 | 4197381,99 |
| 237 | 492822,56 | 4197380,26 |
| 238 | 492823,20 | 4197380,10 |
| 239 | 492826,00 | 4197379,42 |
| 240 | 492827,15 | 4197386,65 |
| 241 | 492821,58 | 4197389,91 |
| 242 | 492824,41 | 4197397,95 |
| 243 | 492829,63 | 4197411,22 |
| 244 | 492833,38 | 4197420,75 |

Приложение 3


к проекту межевания территории, предназначенной для размещения линейного объекта транспортной инфраструктуры местного значения – автомобильной дороги общего пользования по ул. Объединения, в границах проекта планировки территории, ограниченной Красным проспектом, рекой 2-я Ельцовка, улицами Бардина, Богдана Хмельницкого и Дуси Ковальчук, в Заельцовском и Калининском районах, в границах проекта планировки территории, прилегающей к парку культуры и отдыха «Сосновый бор», в Калининском районе, в границах проекта планировки территории, ограниченной перспективной городской магистралью в направлении перспективного моста через реку Обь, перспективным направлением ул. Бардина, перспективным направлением Красного проспекта, в Заельцовском районе, в границах проекта планировки территории, ограниченной перспективным направлением Красного проспекта, границей города Новосибирска, проектируемыми Ельцовской и Космической магистралями, в Калининском районе

**ЧЕРТЕЖ
межевания территории**

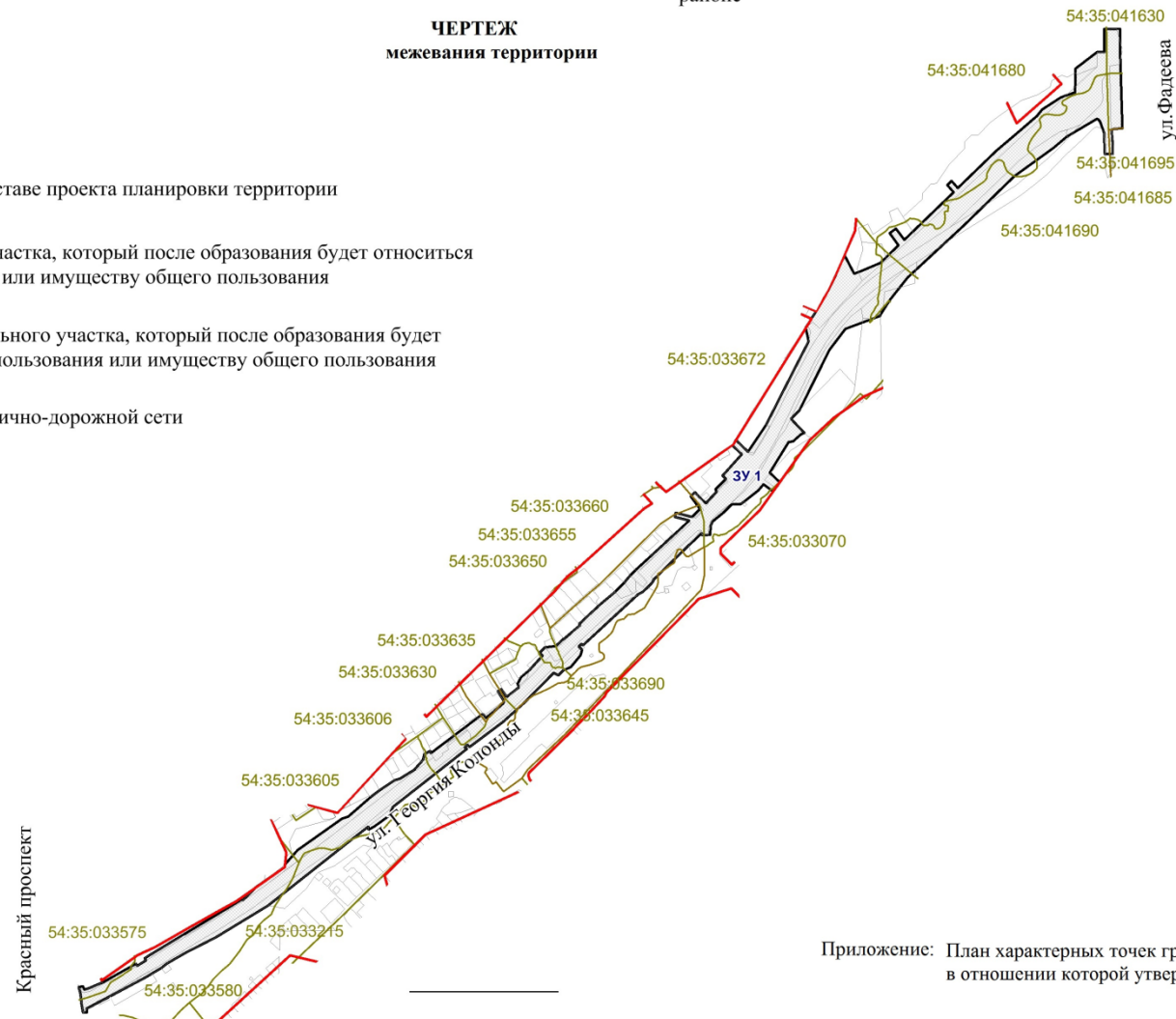
Условные обозначения

-  красные линии, утвержденные в составе проекта планировки территории
-  границы образуемого земельного участка, который после образования будет относиться к территориям общего пользования или имуществу общего пользования
-  условный номер образуемого земельного участка, который после образования будет относиться к территориям общего пользования или имуществу общего пользования

ул. Георгия Колонды наименование элемента улично-дорожной сети

-  границы кадастрового квартала

54:35:061490 кадастровый квартал



Приложение: План характерных точек границы территории, в отношении которой утвержден проект межевания

ПЛАН
характерных точек границы территории, в отношении которой утвержден проект межевания

Условные обозначения



границы образуемого земельного участка, который после образования будет относиться к территориям общего пользования или имуществу общего пользования (граница территории, в отношении которой утвержден проект межевания)



номер характерной точки границы территории, в отношении которой утвержден проект межевания

