



МЭРИЯ ГОРОДА НОВОСИБИРСКА

ПОСТАНОВЛЕНИЕ

От 08.08.2017

№ 3762

О проекте межевания территории, предназначенной для размещения линейного объекта транспортной инфраструктуры местного значения – автомобильной дороги общего пользования по ул. Федора Горячева в Кировском районе, в границах проекта планировки территории, ограниченной Советским шоссе, полосой отвода железной дороги, береговой полосой реки Оби и границей города Новосибирска, в Кировском районе

В целях определения местоположения границ образуемых и изменяемых земельных участков, в соответствии с Градостроительным кодексом Российской Федерации, решением Совета депутатов города Новосибирска от 24.05.2017 № 411 «О Порядке подготовки документации по планировке территории и признании утратившими силу отдельных решений Совета депутатов города Новосибирска», постановлениями мэрии города Новосибирска от 06.02.2017 № 516 «О проекте планировки территории, ограниченной Советским шоссе, полосой отвода железной дороги, береговой полосой реки Оби и границей города Новосибирска, в Кировском районе», от 16.05.2017 № 2245 «О подготовке проекта межевания территории, предназначенной для размещения линейного объекта транспортной инфраструктуры местного значения – автомобильной дороги общего пользования по ул. Федора Горячева в Кировском районе в границах проекта планировки территории, ограниченной Советским шоссе, полосой отвода железной дороги, береговой полосой реки Оби и границей города Новосибирска, в Кировском районе», руководствуясь Уставом города Новосибирска, **ПОСТАНОВЛЯЮ:**

1. Утвердить проект межевания территории, предназначенной для размещения линейного объекта транспортной инфраструктуры местного значения – автомобильной дороги общего пользования по ул. Федора Горячева в Кировском районе, в границах проекта планировки территории, ограниченной Советским шоссе, полосой отвода железной дороги, береговой полосой реки Оби и границей города Новосибирска, в Кировском районе (приложение).

2. Департаменту строительства и архитектуры мэрии города Новосибирска разместить постановление на официальном сайте города Новосибирска в информационно-телекоммуникационной сети «Интернет».

3. Департаменту информационной политики мэрии города Новосибирска в течение семи дней со дня издания постановления обеспечить опубликование постановления.



4. Контроль за исполнением постановления возложить на заместителя мэра города Новосибирска – начальника департамента строительства и архитектуры мэрии города Новосибирска.

Мэр города Новосибирска



А. Е. Локоть

Приложение
к постановлению мэрии
города Новосибирска
от 08.08.2017 № 3762

ПРОЕКТ

межевания территории, предназначенной для размещения линейного объекта транспортной инфраструктуры местного значения – автомобильной дороги общего пользования по ул. Федора Горячева в Кировском районе, в границах проекта планировки территории, ограниченной Советским шоссе, полосой отвода железной дороги, береговой полосой реки Оби и границей города Новосибирска, в Кировском районе

1. Текстовая часть проекта межевания территории (приложение 1).
 2. Чертеж межевания территории (приложение 2).
-

Приложение 1

к проекту межевания территории, предназначенной для размещения линейного объекта транспортной инфраструктуры местного значения – автомобильной дороги общего пользования по ул. Федора Горячева в Кировском районе, в границах проекта планировки территории, ограниченной Советским шоссе, полосой отвода железной дороги, береговой полосой реки Оби и границей города Новосибирска, в Кировском районе

ТЕКСТОВАЯ ЧАСТЬ
проекта межевания территории

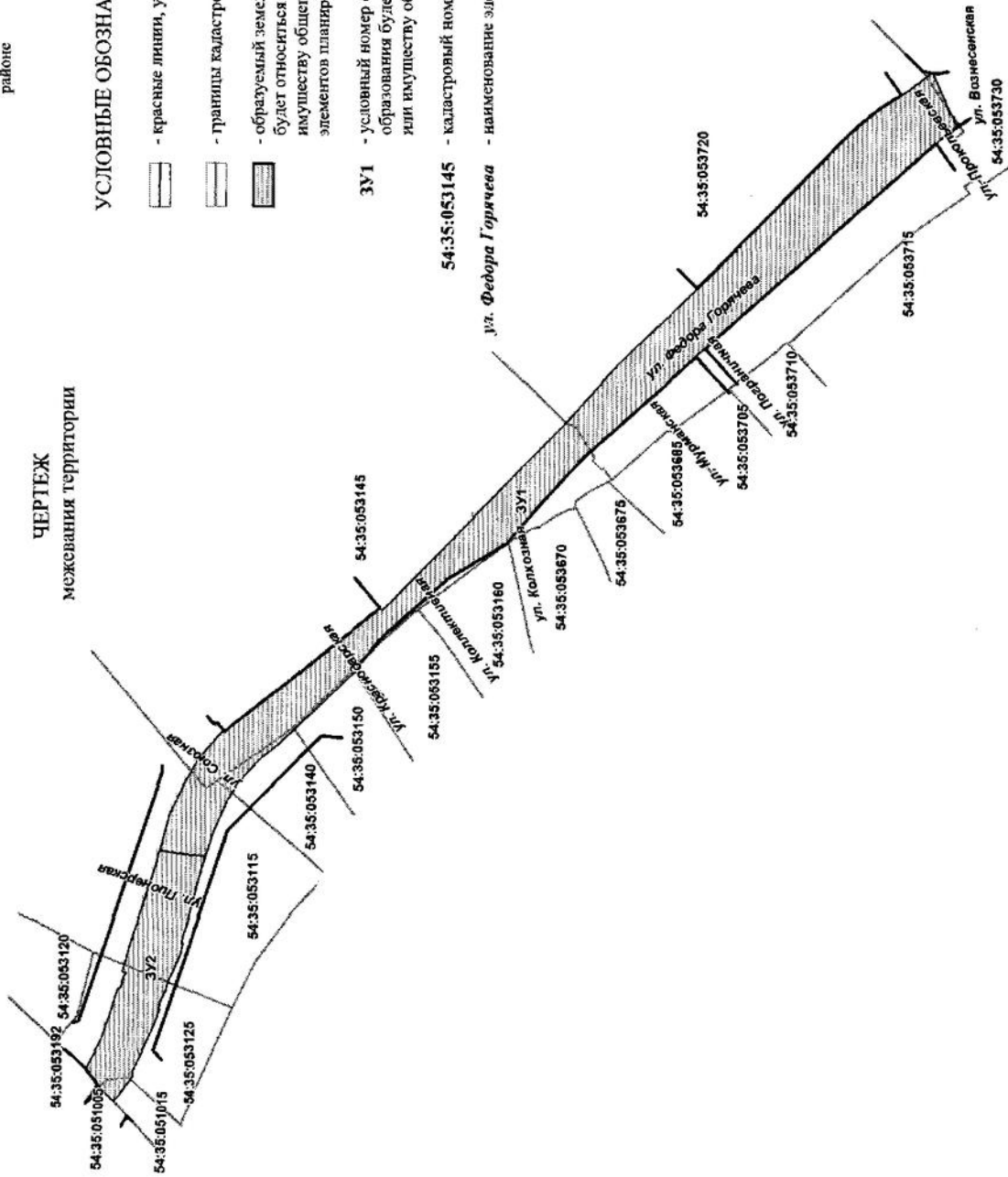
Условный номер образуемого земельного участка на чертеже межевания территории	Учетный номер кадастрового квартала	Вид разрешенного использования образуемого земельного участка в соответствии с проектом планировки территории	Площадь образуемого земельного участка, га	Адрес земельного участка	Возможные способы образования земельного участка
1	2	3	4	5	6
ЗУ1	54:35:000000	Автомобильный транспорт	12,0260	Российская Федерация, Новосибирская область, город Новосибирск, ул. Федора Горячева, 2б	Путем перераспределения земельных участков с кадастровыми номерами 54:35:000000:28164, 54:35:053145:38, 54:35:053720:88 и земель, находящихся в муниципальной или государственной собственности
ЗУ 2	54:35:000000	Автомобильный транспорт	2,8690	Российская Федерация, Новосибирская область, город Новосибирск, ул. Федора	Путем перераспределения земельных участков с кадастровыми номерами 54:35:000000:28164,

1	2	3	4	5	6
				Горячева, 2а	54:35:053125:36, 54:35:053125:44, 54:35:053115:15, 54:35:053115:48, 54:35:053115:61, 54:35:053115:41, 54:35:053115:44 и земель, находя- щихся в муниципальной или государственной собственности
Итого:			14,8950		




Приложение

к проекту межевания территории, предназначенному для размещения линейного объекта транспортной инфраструктуры автомобильной дороги общего пользования по ул. Федора Горячева в Кировском районе в границах проекта планировки территории, ограниченной Советским шоссе, полосой отвода железной дороги, береговой полосой реки Оби и границей города Новосибирска, в Кировском районе

ЧЕРТЕЖ
межевания территории



УСЛОВНЫЕ ОБОЗНАЧЕНИЯ:

-  - красные линии, утвержденные в составе проекта планировки
-  - границы кадастрового квартала
-  - образуемый земельный участок, который после образования будет относиться к территориям общего пользования или имуществу общего пользования, границы существующих элементов планировочной структуры
- ЗУ1** - условный номер образуемого земельного участка, который после образования будет относиться к территориям общего пользования или имуществу общего пользования
- 54:35:053145** - кадастровый номер квартала
- ул. Федора Горячева** - наименование элемента улично-дорожной сети