



МЭРИЯ ГОРОДА НОВОСИБИРСКА

ПОСТАНОВЛЕНИЕ

От 24.02.2022

№ 586

О проекте межевания территории квартала 332.03.04.01 в границах проекта планировки территории, ограниченной ул. Петухова, Советским шоссе, границей города Новосибирска, ул. Бородина, в Кировском районе

В целях определения местоположения границ образуемых и изменяемых земельных участков, в соответствии с Градостроительным кодексом Российской Федерации, постановлением Правительства Российской Федерации от 19.11.2014 № 1221 «Об утверждении Правил присвоения, изменения и аннулирования адресов», решением Совета депутатов города Новосибирска от 24.05.2017 № 411 «О Порядке подготовки документации по планировке территории, внесения в нее изменений и ее отмены и признании утратившими силу отдельных решений Совета депутатов города Новосибирска», постановлениями мэрии города Новосибирска от 12.11.2021 № 3967 «О проекте планировки территории, ограниченной ул. Петухова, Советским шоссе, границей города Новосибирска, ул. Бородина, в Кировском районе», от 26.10.2021 № 3769 «О подготовке проекта межевания территории квартала 332.03.04.01 в границах проекта планировки территории, ограниченной ул. Петухова, Советским шоссе, границей города Новосибирска, ул. Бородина, в Кировском районе», руководствуясь Уставом города Новосибирска, ПОСТАНОВЛЯЮ:

1. Утвердить проект межевания территории квартала 332.03.04.01 в границах проекта планировки территории, ограниченной ул. Петухова, Советским шоссе, границей города Новосибирска, ул. Бородина, в Кировском районе (далее – проект) (приложение).

2. Присвоить адреса образуемым земельным участкам согласно приложению 1 к проекту.

3. Признать утратившими силу:

пункт 5, приложение 5 к постановлению мэрии города Новосибирска от 30.08.2019 № 3276 «О проекте планировки и проектах межевания территории, ограниченной улицами Бородина, Петухова, Советским шоссе и границей города Новосибирска, в Кировском районе»;

постановление мэрии города Новосибирска от 04.02.2020 № 325 «О внесении изменения в проект межевания территории квартала 332.03.04.01 в границах проекта планировки территории, ограниченной улицами Бородина, Петухова,

Советским шоссе и границей города Новосибирска, в Кировском районе, утвержденный постановлением мэрии города Новосибирска от 30.08.2019 № 3276».

4. Департаменту строительства и архитектуры мэрии города Новосибирска разместить постановление на официальном сайте города Новосибирска в информационно-телекоммуникационной сети «Интернет».

5. Департаменту информационной политики мэрии города Новосибирска в течение семи дней со дня издания постановления обеспечить опубликование постановления.

6. Контроль за исполнением постановления возложить на заместителя мэра города Новосибирска – начальника департамента строительства и архитектуры мэрии города Новосибирска.

Мэр города Новосибирска

А. Е. Локоть

Приложение
к постановлению мэрии
города Новосибирска
от 24.02.2022 № 586

ПРОЕКТ
межевания территории квартала 332.03.04.01 в границах проекта
планировки территории, ограниченной ул. Петухова, Советским
шоссе, границей города Новосибирска, ул. Бородина,
в Кировском районе

1. Текстовая часть проекта межевания территории:
 - 1.1. Сведения об образуемых земельных участках (приложение 1).
 - 1.2. Сведения о границах территории, в отношении которой утвержден проект межевания (приложение 2).
 2. Чертеж межевания территории (приложение 3).
-

Приложение 1
к проекту межевания территории квартала 332.03.04.01 в границах проекта планировки территории, ограниченной ул. Петухова, Советским шоссе, границей города Новосибирска, ул. Бородина, в Кировском районе

**СВЕДЕНИЯ
об образуемых земельных участках**

Условный номер земельного участка на чертеже межевания территории	Вид разрешенного использования образуемого земельного участка в соответствии с проектом планировки территории	Площадь образуемого земельного участка, га	Адрес земельного участка	Возможный способ образования земельного участка
1	2	3	4	5
ЗУ 1	Спорт (5.1) – объекты для занятия спортом: спортивно-зрелищные объекты, имеющие специальные места для зрителей от 500 мест (стадионы; дворцы спорта, ледовые дворцы, ипподромы); спортивные клубы в зданиях и сооружениях; спортивные залы в зданиях и сооружениях; бассейны в зданиях и сооружениях; физкультурно-оздоровительные комплексы в зданиях и сооружениях; объекты для устройства площадок для занятия спортом и физкультурой на открытом воздухе (физкультурные площадки, беговые дорожки, поля для спортивной игры); сооружения для занятия спортом и физкультурой на открытом воздухе	5,5838	Российская Федерация, Новосибирская область, городской округ город Новосибирск, город Новосибирск, ул. Зорге, з/у 82/2	Раздел земельного участка с кадастровым номером 54:35:051925:14

1	2	3	4	5
	(теннисные корты, автодромы, мотодромы, трамплины, спортивные стрельбища); спортивные базы и лагеря			
ЗУ 2	Предоставление коммунальных услуг (3.1.1) – объекты, обеспечивающие поставку воды, тепла, электричества, газа, отвод канализационных стоков, очистку и уборку данных объектов	0,0134	Российская Федерация, Новосибирская область, городской округ город Новосибирск, город Новосибирск, ул. Зорге, з/у 82/2а	

Приложение 2
к проекту межевания территории
квартала 332.03.04.01 в границах
проекта планировки территории,
ограниченной ул. Петухова, Совет-
ским шоссе, границей города Но-
восибирска, ул. Бородина, в Киров-
ском районе

СВЕДЕНИЯ
о границах территории, в отношении которой утвержден
проект межевания

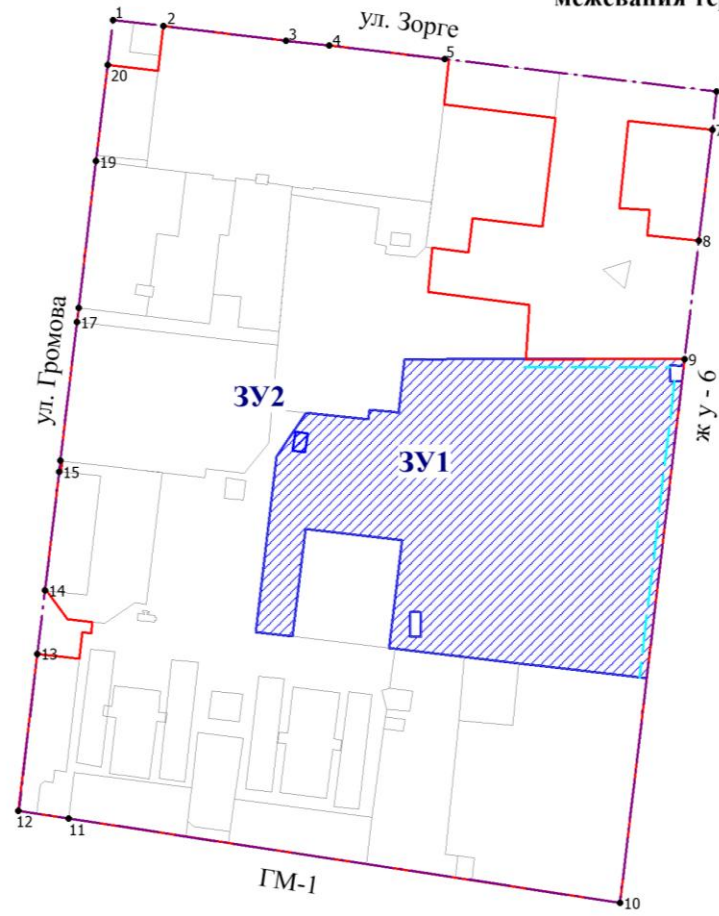
№ точки	Координаты	
	X	Y
1	2	3
1	477559.04	4197224.02
2	477554.54	4197261.95
3	477543.64	4197353.84
4	477539.80	4197386.22
5	477529.54	4197472.64
6	477505.39	4197676.17
7	477476.65	4197672.76
8	477393.32	4197662.87
9	477303.90	4197652.22
10	476895.34	4197603.78
11	476958.74	4197191.06
12	476964.52	4197153.48
13	477082.58	4197167.49
14	477130.12	4197173.13
15	477219.38	4197183.72
16	477227.67	4197184.71
17	477332.08	4197197.09
18	477342.76	4197198.36
19	477452.82	4197211.42
20	477525.27	4197220.01

Примечания: система координат – МСК НСО.







Приложение 3

к проекту межевания территории квартала 332.03.04.01
в границах проекта планировки территории, ограниченной
ул. Петухова, Советским шоссе, границей города
Новосибирска, ул. Бородина, в Кировском районе

ЧЕРТЕЖ
межевания территории



Условные обозначения

-  красные линии, утвержденные в составе проекта планировки территории
-  границы существующего элемента планировочной структуры
-  границы образуемого земельного участка
-  линии отступа от красных линий в целях определения мест допустимого размещения зданий, строений, сооружений
-  условный номер образуемого земельного участка
-  номер характерной точки границы территории, в отношении которой утвержден проект межевания

ул. Зорге наименование элемента улично-дорожной сети