



## МЭРИЯ ГОРОДА НОВОСИБИРСКА

# ПОСТАНОВЛЕНИЕ

От 02.11.2020

№ 3345

О проекте межевания территории квартала 231.02.00.03 в границах проекта планировки территории, ограниченной ул. Одоевского, Бердским шоссе, рекой Иней, границей города Новосибирска, в Первомайском районе

В целях определения местоположения границ образуемых и изменяемых земельных участков, в соответствии с Градостроительным кодексом Российской Федерации, постановлением Правительства Российской Федерации от 19.11.2014 № 1221 «Об утверждении Правил присвоения, изменения и аннулирования адресов», решением Совета депутатов города Новосибирска от 24.05.2017 № 411 «О Порядке подготовки документации по планировке территории, внесения в нее изменений и ее отмены и признании утратившими силу отдельных решений Совета депутатов города Новосибирска», постановлениями мэрии города Новосибирска от 04.06.2019 № 2093 «О проекте планировки территории, ограниченной ул. Одоевского, Бердским шоссе, рекой Иней, границей города Новосибирска, в Первомайском районе», от 30.06.2020 № 1958 «О подготовке проекта межевания территории квартала 231.02.00.03 в границах проекта планировки территории, ограниченной ул. Одоевского, Бердским шоссе, рекой Иней, границей города Новосибирска, в Первомайском районе», руководствуясь Уставом города Новосибирска, ПОСТАНОВЛЯЮ:

1. Утвердить проект межевания территории квартала 231.02.00.03 в границах проекта планировки территории, ограниченной ул. Одоевского, Бердским шоссе, рекой Иней, границей города Новосибирска, в Первомайском районе (приложение).

2. Присвоить адрес образуемому земельному участку согласно приложению 1 к проекту межевания территории квартала 231.02.00.03 в границах проекта планировки территории, ограниченной ул. Одоевского, Бердским шоссе, рекой Иней, границей города Новосибирска, в Первомайском районе.

3. Департаменту строительства и архитектуры мэрии города Новосибирска разместить постановление на официальном сайте города Новосибирска в информационно-телекоммуникационной сети «Интернет».

4. Департаменту информационной политики мэрии города Новосибирска в течение семи дней со дня издания постановления обеспечить опубликование постановления.

5. Контроль за исполнением постановления возложить на заместителя мэра города Новосибирска – начальника департамента строительства и архитектуры мэрии города Новосибирска.

Мэр города Новосибирска

А. Е. Локоть

Приложение  
к постановлению мэрии  
города Новосибирска  
от 02.11.2020 № 3345

**ПРОЕКТ**  
**межевания территории квартала 231.02.00.03 в границах проекта**  
**планировки территории, ограниченной ул. Одоевского,**  
**Бердским шоссе, рекой Иней, границей города**  
**Новосибирска, в Первомайском районе**

1. Текстовая часть проекта межевания территории:
    - 1.1. Сведения об образуемом земельном участке (приложение 1).
    - 1.2. Сведения о границах территории, в отношении которой утвержден проект межевания (приложение 2).
  2. Чертеж межевания территории (приложение 3).
-



Приложение 1

к проекту межевания территории квартала 231.02.00.03 в границах проекта планировки территории, ограниченной ул. Одоевского, Бердским шоссе, рекой Иней, границей города Новосибирска, в Первомайском районе

**СВЕДЕНИЯ  
об образуемом земельном участке**

Условный номер земельного участка на чертеже межевания территории	Вид разрешенного использования образуемого земельного участка в соответствии с проектом планировки территории	Площадь образуемого земельного участка, га	Адрес земельного участка	Возможный способ образования земельного участка
1	2	3	4	5
ЗУ 1	Религиозное использование (3.7) – объекты для отправления религиозных обрядов, объекты для постоянного местонахождения духовных лиц, паломников и послушников в связи с осуществлением ими религиозной службы, объекты для осуществления благотворительной и религиозной образовательной деятельности; коммунальное обслуживание (3.1) – водопроводы, линии электропередачи, канализация	1,0057	Российская Федерация, Новосибирская область, городской округ город Новосибирск, город Новосибирск, ул. Одоевского, з/у 32	Перераспределение земельного участка с кадастровым номером 54:35:083545:1 и земель, государственная собственность на которые не разграничена



Приложение 2  
к проекту межевания территории  
квартала 231.02.00.03 в границах  
проекта планировки территории,  
ограниченной ул. Одоевского,  
Бердским шоссе, рекой Иней,  
границей города Новосибирска, в  
Первомайском районе

**СВЕДЕНИЯ**  
**о границах территории, в отношении которой утвержден**  
**проект межевания**

№ точки	Координаты	
	X	Y
1	2	3
1	479051,03	4211561,94
2	479003,19	4211676,96
3	479000,54	4211682,04
4	478967,75	4211759,40
5	478952,79	4211792,23
6	478951,30	4211794,89
7	478952,24	4211795,37
8	478922,22	4211870,89
9	478930,09	4211873,80
10	478885,16	4211993,22
11	478807,93	4212014,44
12	478741,86	4212035,89
13	478615,22	4212012,83
14	478300,78	4211945,41
15	478291,29	4211428,41
16	478319,65	4211418,10
17	478330,08	4211405,68
18	478577,42	4211453,55
19	478675,73	4211419,60
20	478698,72	4211411,65

Примечания: Система координат - МСК НСО.

---

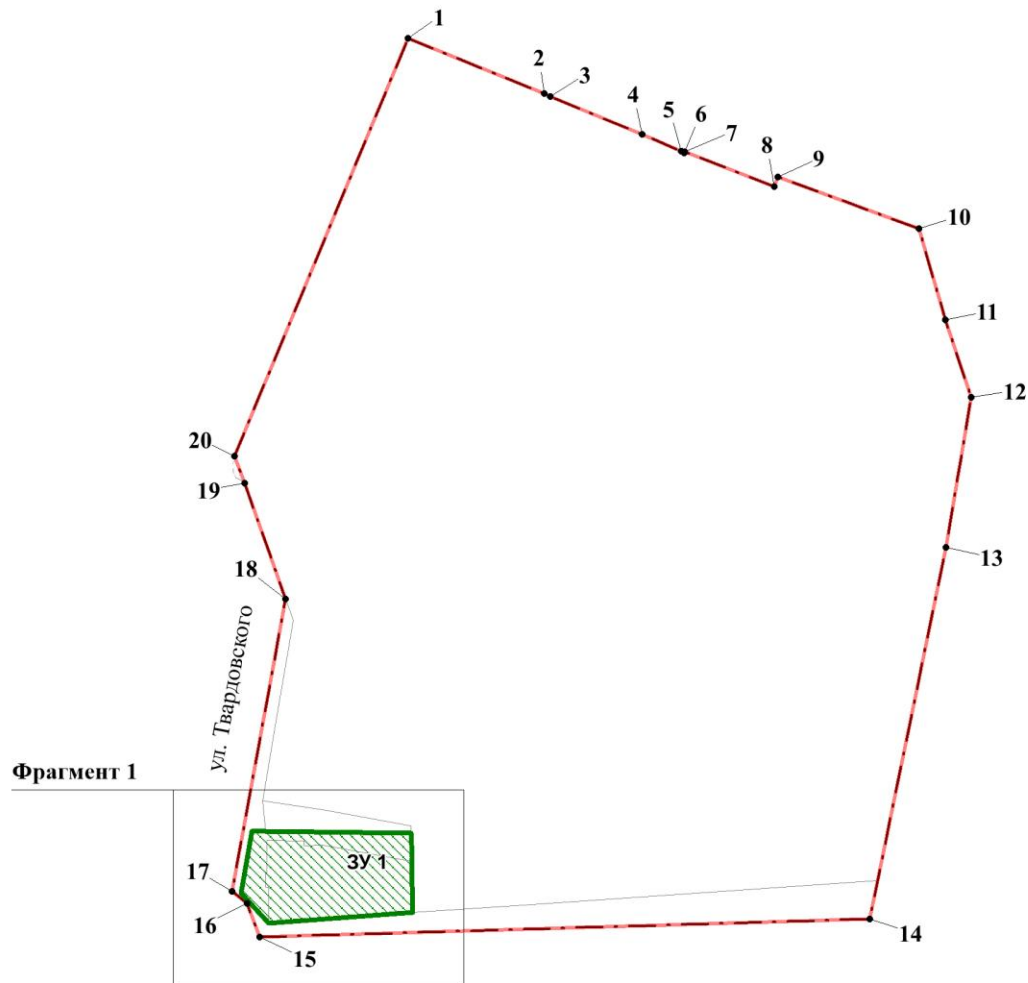








Приложение 3

к проекту межевания территории квартала 231.02.00.03 в границах проекта планировки территории, ограниченной ул. Одоевского, Бердским шоссе, рекой Иней, границей города Новосибирска, в Первомайском районе

**ЧЕРТЕЖ  
межевания территории**



**Условные обозначения**

-  красные линии, утверждаемые в составе проекта планировки территории
-  границы существующего элемента планировочной структуры
-  границы образуемого земельного участка
-  условный номер образуемого земельного участка

ул. Твардовского наименование элемента улично-дорожной сети

• 1 номер характерной точки границы территории, в отношении которой утвержден проект межевания

**Фрагмент 1**

