



МЭРИЯ ГОРОДА НОВОСИБИРСКА

ПОСТАНОВЛЕНИЕ

От 27.06.2022

№ 2188

О проекте межевания территории квартала 010.03.07.01 в границах проекта планировки территории центральной части города Новосибирска

В целях определения местоположения границ образуемых и изменяемых земельных участков, в соответствии с Градостроительным кодексом Российской Федерации, постановлениями Правительства Российской Федерации от 19.11.2014 № 1221 «Об утверждении Правил присвоения, изменения и аннулирования адресов», от 02.04.2022 № 575 «Об особенностях подготовки, согласования, утверждения, продления сроков действия документации по планировке территории, градостроительных планов земельных участков, выдачи разрешений на строительство объектов капитального строительства, разрешений на ввод в эксплуатацию», решением Совета депутатов города Новосибирска от 24.05.2017 № 411 «О Порядке подготовки документации по планировке территории, внесения в нее изменений и ее отмены и признании утратившими силу отдельных решений Совета депутатов города Новосибирска», постановлением мэрии города Новосибирска от 20.10.2017 № 4765 «О проекте планировки и проектах межевания территории центральной части города Новосибирска», руководствуясь Уставом города Новосибирска, ПОСТАНОВЛЯЮ:

1. Утвердить проект межевания территории квартала 010.03.07.01 в границах проекта планировки территории центральной части города Новосибирска (далее – проект) (приложение).

2. Присвоить адрес образуемому земельному участку согласно приложению 1 к проекту.

3. Признать утратившим силу постановление мэрии города Новосибирска от 06.08.2018 № 2880 «О проекте межевания территории квартала 010.03.07.01 в границах проекта планировки территории центральной части города Новосибирска».

4. Департаменту строительства и архитектуры мэрии города Новосибирска разместить постановление на официальном сайте города Новосибирска в информационно-телекоммуникационной сети «Интернет».

5. Департаменту информационной политики мэрии города Новосибирска в течение семи дней со дня издания постановления обеспечить опубликование постановления.

6. Контроль за исполнением постановления возложить на заместителя мэра города Новосибирска – начальника департамента строительства и архитектуры мэрии города Новосибирска.

Мэр города Новосибирска

А. Е. Локоть

Приложение
к постановлению мэрии
города Новосибирска
от 27.06.2022 № 2188

ПРОЕКТ
межевания территории квартала 010.03.07.01 в границах
проекта планировки территории центральной части
города Новосибирска

1. Текстовая часть проекта межевания территории:
 - 1.1. Сведения об образуемом земельном участке (приложение 1).
 - 1.2. Сведения о границах территории, в отношении которой утвержден проект межевания (приложение 2).
 2. Чертеж межевания территории (приложение 3).
-

Приложение 1
к проекту межевания территории кварта-
ла 010.03.07.01 в границах проекта плани-
ровки территории центральной части города
Новосибирска

СВЕДЕНИЯ
об образуемом земельном участке

Условный номер земельного участка на чертеже межевания территории	Виды разрешенного использования образуемого земельного участка в соответствии с проектом планировки территории	Площадь образуемого земельного участка, га	Адрес земельного участка	Возможный способ образования земельного участка
1	2	3	4	5
ЗУ 1	Здравоохранение (3.4) – объекты для оказания гражданам медицинской помощи; деловое управление (4.1) – объекты управленческой деятельности, не связанной с государственным или муниципальным управлением и оказанием услуг; объекты для обеспечения совершения сделок, не требующих передачи товара в момент их совершения между организациями, в том числе биржевая деятельность (за исключением банковской и страховой деятельности)	0,2054	Российская Федерация, Новосибирская область, городской округ город Новосибирск, город Новосибирск, ул. Писарева, з/у 68	Перераспределение земельного участка с кадастровым номером 54:35:101051:643 с землями, находящимися в государственной собственности, которая не разграничена

Приложение 2
к проекту межевания территории
квартала 010.03.07.01 в границах
проекта планировки территории
центральной части города Новоси-
бирска

СВЕДЕНИЯ
о границах территории, в отношении которой утвержден
проект межевания

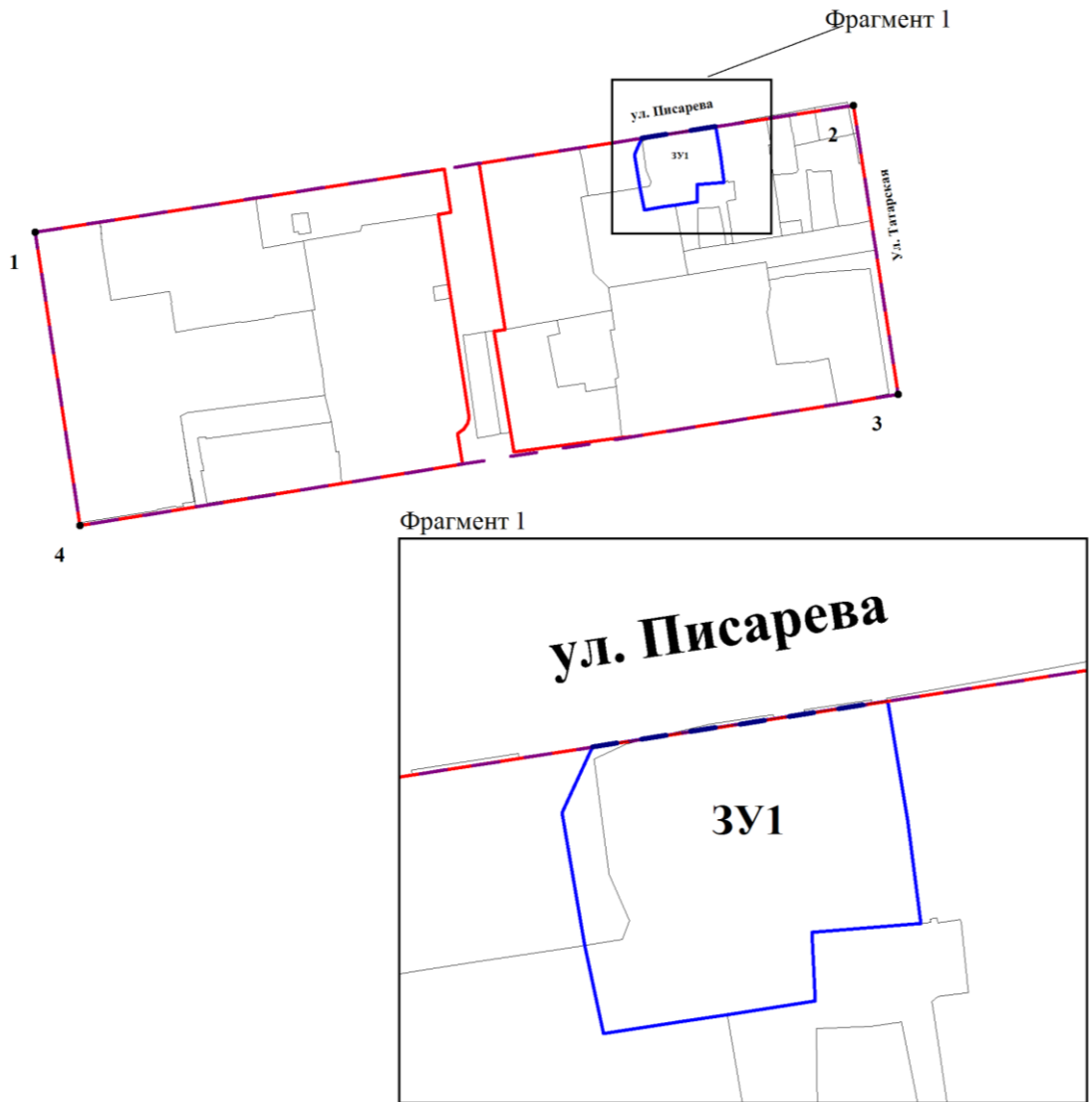
№ точки	Координаты	
	X	Y
1	2	3
1	4198549,10	490187,86
2	4199051,75	490260,44
3	4199077,16	490083,21
4	4198574,98	490008,23

Примечания: система координат – МСК НСО.




Приложение 3



к проекту межевания территории квартала 010.03.07.01 в границах проекта планировки территории центральной части города Новосибирска

**ЧЕРТЕЖ
межевания территории**



Условные обозначения:

-  - границы планируемого элемента планировочной структуры (квартала)
-  - красные линии, утвержденные в составе проекта планировки территории
-  - линия отступа от красных линий в целях определения места допустимого размещения зданий, строений, сооружений
- ул. Писарева** - наименование элемента улично-дорожной сети

-  - граница образуемого и изменяемого земельного участка на кадастровом плане территории
- ЗУ 1** - условный номер образуемого земельного участка
-  1 - номер характерной точки границы территории, в отношении которой утвержден проект межевания