



# МЭРИЯ ГОРОДА НОВОСИБИРСКА

## ПОСТАНОВЛЕНИЕ

От 09.02.2024

№ 706

О проекте межевания территории квартала 018.01.01.04 в границах проекта планировки территории, ограниченной ул. Дуси Ковальчук, ул. Танковой, ул. Ипподромской, полосой отвода железной дороги и Красным проспектом, в Заельцовском и Калининском районах

В целях определения местоположения границ образуемых и изменяемых земельных участков, в соответствии с Градостроительным кодексом Российской Федерации, постановлениями Правительства Российской Федерации от 19.11.2014 № 1221 «Об утверждении Правил присвоения, изменения и аннулирования адресов», от 02.04.2022 № 575 «Об особенностях подготовки, согласования, утверждения, продления сроков действия документации по планировке территории, градостроительных планов земельных участков, выдачи разрешений на строительство объектов капитального строительства, разрешений на ввод в эксплуатацию» (в редакции, действовавшей до дня вступления в силу постановления Правительства Российской Федерации от 25.12.2023 № 2301 «О внесении изменений в некоторые акты Правительства Российской Федерации»), решением Совета депутатов города Новосибирска от 24.05.2017 № 411 «О Порядке подготовки документации по планировке территории, внесения в нее изменений и ее отмены и признании утратившими силу отдельных решений Совета депутатов города Новосибирска», постановлением мэрии города Новосибирска от 29.03.2023 № 1440 «О проекте планировки и проекте межевания территории, ограниченной ул. Дуси Ковальчук, ул. Танковой, ул. Ипподромской, полосой отвода железной дороги и Красным проспектом, в Заельцовском и Калининском районах», руководствуясь Уставом города Новосибирска, ПОСТАНОВЛЯЮ:

1. Утвердить проект межевания территории квартала 018.01.01.04 в границах проекта планировки территории, ограниченной ул. Дуси Ковальчук, ул. Танковой, ул. Ипподромской, полосой отвода железной дороги и Красным проспектом, в Заельцовском и Калининском районах (далее – проект) (приложение).

2. Присвоить адреса образуемым земельным участкам согласно приложению 1 к проекту.

3. Признать утратившим силу постановление мэрии города Новосибирска от 20.06.2022 № 2127 «О проекте межевания территории квартала 012.01.01.01 в границах проекта планировки территории, ограниченной улицей Ипподромской, полосой отвода железной дороги и Красным проспектом и береговой линией реки 1-я Ельцовка, в Заельцовском районе».

4. Департаменту строительства и архитектуры мэрии города Новосибирска разместить постановление на официальном сайте города Новосибирска в информационно-телекоммуникационной сети «Интернет».

5. Департаменту информационной политики мэрии города Новосибирска в течение семи дней со дня издания постановления обеспечить опубликование постановления.

6. Контроль за исполнением постановления возложить на заместителя мэра города Новосибирска – начальника департамента строительства и архитектуры мэрии города Новосибирска.

Исполняющий обязанности  
мэра города Новосибирска

О. П. Клемешов

Приложение  
к постановлению мэрии  
города Новосибирска  
от 09.02.2024 № 706

**ПРОЕКТ**  
**межевания территории квартала 018.01.01.04 в границах проекта**  
**планировки территории, ограниченной ул. Дуси Ковальчук,**  
**ул. Танковой, ул. Ипподромской, полосой отвода железной**  
**дороги и Красным проспектом, в Заельцовском и**  
**Калининском районах**

1. Текстовая часть проекта межевания территории:
    - 1.1. Сведения об образуемых земельных участках (приложение 1).
    - 1.2. Сведения о границах территории, в отношении которой утвержден проект межевания (приложение 2).
  2. Чертеж межевания территории (приложение 3).
-

Приложение 1

к проекту межевания территории квартала 018.01.01.04 в границах проекта планировки территории, ограниченной ул. Дуси Ковальчук, ул. Танковой, ул. Ипподромской, полосой отвода железной дороги и Красным проспектом, в Заельцовском и Калининском районах

**СВЕДЕНИЯ  
об образуемых земельных участках**

Условный номер земельного участка на чертеже межевания территории	Виды разрешенного использования образуемого земельного участка в соответствии с проектом планировки территории	Площадь образуемого земельного участка, га	Адрес земельного участка	Возможный способ образования земельного участка
1	2	3	4	5
ЗУ 1	Многоэтажная жилая застройка (высотная застройка) (2.6) – многоквартирные многоэтажные дома; подземные гаражи и автостоянки; объекты обслуживания жилой застройки во встроенных, пристроенных и встроенно-пристроенных помещениях многоквартирного многоэтажного дома в отдельных помещениях дома, если площадь таких помещений в многоквартирном доме не составляет более 15 % от общей площади дома	1,2265	Российская Федерация, Новосибирская область, городской округ город Новосибирск, город Новосибирск, ул. Кавалерийская, з/у 15	Перераспределение земельных участков с кадастровыми номерами 54:35:032975:8, 54:35:032975:122, 54:35:032975:6, 54:35:032975:10, 54:35:032975:3, 54:35:032975:105, 54:35:032975:120, 54:35:032975:121, 54:35:032975:1075, 54:35:032975:95, 54:35:032975:98, 54:35:032975:14 и земель, государственная собственность на которые не разграничена
ЗУ 2	Многоэтажная жилая застройка (высотная застройка) (2.6) – многоквартирные многоэтажные дома; подземные гаражи и автостоянки; объекты обслуживания жилой застройки во встроенных, пристроенных и встроенно-	0,3837	Российская Федерация, Новосибирская область, городской округ город Новосибирск, город Новосибирск, ул. Кавалерийская, з/у 7	Перераспределение земельных участков с кадастровыми номерами 54:35:032951:155, 54:35:000000:13112, 54:35:032930:100, 54:35:032930:3, 54:35:032930:10, 54:35:000000:13222,

1	2	3	4	5
	пристроенных помещениях многоквартирного многоэтажного дома в отдельных помещениях дома, если площадь таких помещений в многоквартирном доме не составляет более 15 % от общей площади дома			54:35:032930:107 и земель, государственная собственность на которые не разграничена
ЗУ 3	Многоэтажная жилая застройка (высотная застройка) (2.6) – многоквартирные многоэтажные дома; подземные гаражи и автостоянки; объекты обслуживания жилой застройки во встроенных, пристроенных и встроенно-пристроенных помещениях многоквартирного многоэтажного дома в отдельных помещениях дома, если площадь таких помещений в многоквартирном доме не составляет более 15 % от общей площади дома	1,4118	Российская Федерация, Новосибирская область, городской округ город Новосибирск, город Новосибирск, ул. Кавалерийская, з/у 9	Перераспределение земельных участков с кадастровыми номерами 54:35:000000:13222, 54:35:000000:302, 54:35:032930:1, 54:35:032930:107, 54:35:000000:13112 и земель, государственная собственность на которые не разграничена
ЗУ 4	Коммунальное обслуживание (3.1) – объекты для обеспечения физических и юридических лиц коммунальными услугами (холодного и горячего водоснабжения, электроснабжения, водоотведения (канализации), газоснабжения (в том числе поставки на регулярной основе бытового газа в баллонах), теплоснабжения (отопления), в том числе поставки на регулярной основе твердого топлива при наличии печного отопления, сбора неопасных твердых отходов)	0,0099	Российская Федерация, Новосибирская область, городской округ город Новосибирск, город Новосибирск, ул. Кавалерийская, з/у 3а	Перераспределение земельных участков с кадастровыми номерами 54:35:000000:13222, 54:35:032930:1, 54:35:032930:107

Приложение 2  
к проекту межевания территории квартала 018.01.01.04 в границах проекта планировки территории, ограниченной ул. Дуси Ковальчук, ул. Танковой, ул. Ипподромской, полосой отвода железной дороги и Красным проспектом, в Заельцовском и Калининском районах

**СВЕДЕНИЯ**  
**о границах территории, в отношении которой утвержден проект межевания**

№ точки	Координаты	
	X	Y
1	2	3
1	491111.73	4198408.30
2	491227.78	4198404.69
3	491238.05	4198248.54
4	491238.20	4198244.55
5	491237.38	4198224.66
6	491234.47	4198202.71
7	491229.09	4198179.93
8	491223.05	4198161.56
9	491214.78	4198142.42
10	491205.23	4198124.77
11	491104.09	4197955.64
12	491082.87	4197923.88
13	490959.99	4197754.78
14	490966.99	4197810.55
15	491029.88	4197949.73
16	491080.07	4198059.62
17	491128.41	4198182.60
18	491132.11	4198200.39
19	491132.79	4198220.00
20	491131.05	4198233.71
21	491121.53	4198282.46
22	491113.36	4198324.30
23	491111.59	4198341.36
24	491111.15	4198372.53

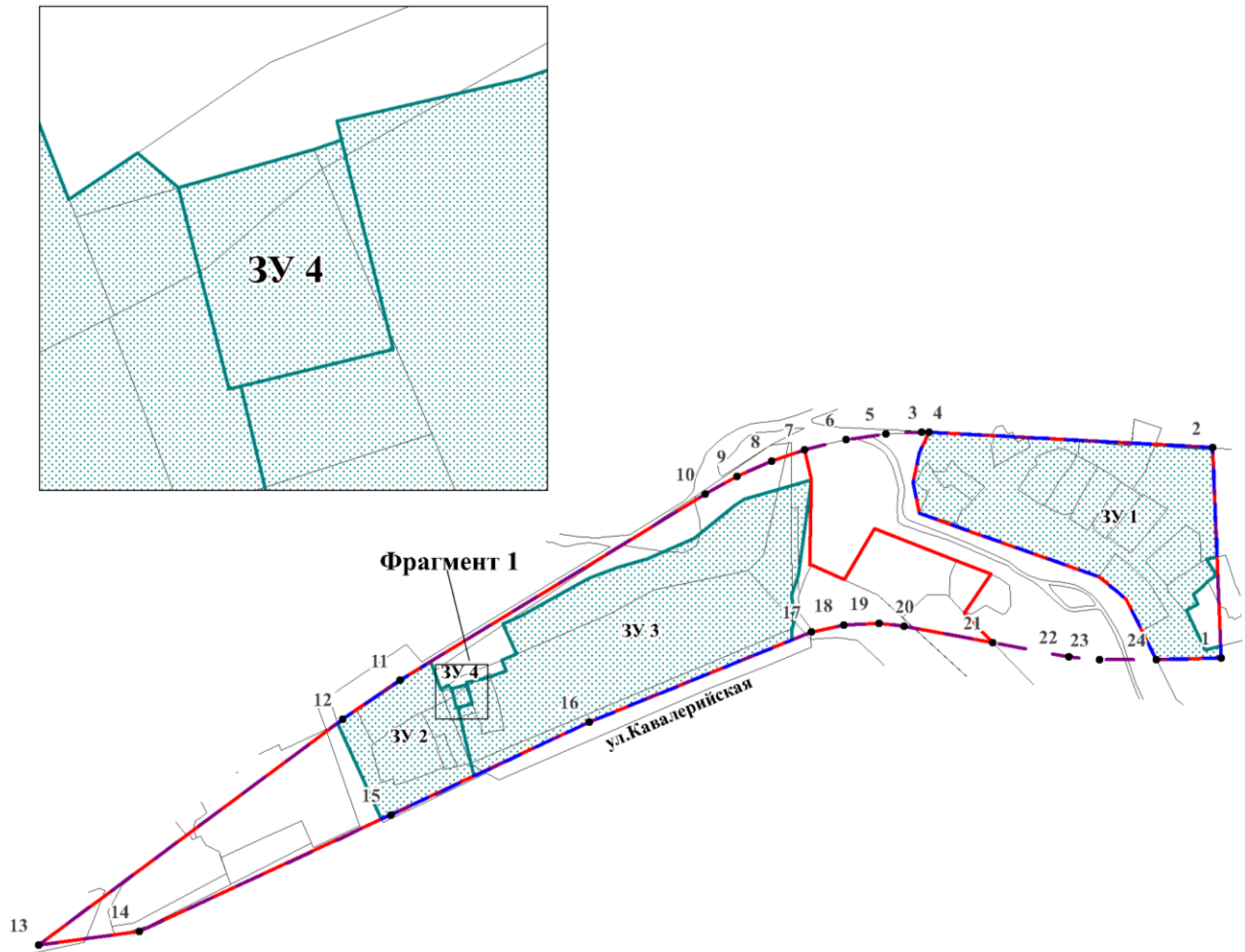
Примечания: система координат – МСК НСО.

### Приложение 3






к проекту межевания территории квартала 018.01.01.04 в границах проекта планировки территории, ограниченной ул. Дуси Ковальчук, ул. Танковой, ул. Ипподромской, полосой отвода железной дороги и Красным проспектом, в Заельцовском и Калининском районах

## ЧЕРТЕЖ МЕЖЕВАНИЯ ТЕРРИТОРИИ

Фрагмент 1



#### Условные обозначения:

-  - красные линии, утвержденные в составе проекта планировки территории
-  - границы существующего элемента планировочной структуры (квартала)
-  - линия отступа от красных линий в целях определения места допустимого размещения зданий, строений, сооружений
-  - границы образуемых земельных участков
-  1 - номер характерной точки границы территории, в отношении которой утвержден проект межевания
- ЗУ 1 - условный номер образуемого земельного участка
- ул. Кавалерийская - наименование элемента улично-дорожной сети