



МЭРИЯ ГОРОДА НОВОСИБИРСКА

ПОСТАНОВЛЕНИЕ

От 02.06.2020

№ 1736

О проекте межевания застроенной территории в границах улиц Новая Заря, Авиастроителей в Дзержинском районе, в границах проекта планировки территории, ограниченной улицами Курчатова, Красных Зорь, Учительской, границей города Новосибирска, полосой отвода железной дороги, в Калининском районе

В целях определения местоположения границ образуемых и изменяемых земельных участков, в соответствии с Градостроительным кодексом Российской Федерации, постановлением Правительства Российской Федерации от 19.11.2014 № 1221 «Об утверждении Правил присвоения, изменения и аннулирования адресов», решением Совета депутатов города Новосибирска от 24.05.2017 № 411 «О Порядке подготовки документации по планировке территории и признании утратившими силу отдельных решений Совета депутатов города Новосибирска», постановлением мэрии города Новосибирска от 08.07.2019 № 2483 «О проекте планировки и проектах межевания территории, ограниченной улицами Курчатова, Красных Зорь, Учительской, границей города Новосибирска, полосой отвода железной дороги, в Калининском районе», договором о развитии застроенной территории от 18.09.2019 № 57, руководствуясь Уставом города Новосибирска, ПОСТАНОВЛЯЮ:

1. Утвердить проект межевания застроенной территории в границах улиц Новая Заря, Авиастроителей в Дзержинском районе, в границах проекта планировки территории, ограниченной улицами Курчатова, Красных Зорь, Учительской, границей города Новосибирска, полосой отвода железной дороги, в Калининском районе (приложение).

2. Присвоить адрес образуемому земельному участку согласно приложению 1 к проекту межевания застроенной территории в границах улиц Новая Заря, Авиастроителей в Дзержинском районе, в границах проекта планировки территории, ограниченной улицами Курчатова, Красных Зорь, Учительской, границей города Новосибирска, полосой отвода железной дороги, в Калининском районе

3. Департаменту строительства и архитектуры мэрии города Новосибирска разместить постановление на официальном сайте города Новосибирска в информационно-телекоммуникационной сети «Интернет».

4. Департаменту информационной политики мэрии города Новосибирска в течение семи дней со дня издания постановления обеспечить опубликование постановления.

5. Контроль за исполнением постановления возложить на заместителя мэра города Новосибирска – начальника департамента строительства и архитектуры мэрии города Новосибирска.

Мэр города Новосибирска

А. Е. Локоть

Приложение
к постановлению мэрии
города Новосибирска
от 02.06.2020 № 1736

ПРОЕКТ
межевания застроенной территории в границах улиц Новая Заря,
Авиастроителей в Дзержинском районе, в границах проекта
планировки территории, ограниченной улицами Курчатова,
Красных Зорь, Учительской, границей города
Новосибирска, полосой отвода железной
дороги, в Калининском районе

1. Текстовая часть проекта межевания территории:
 - 1.1. Сведения об образуемом земельном участке (приложение 1).
 - 1.2. Сведения о границах территории, в отношении которой утвержден проект межевания (приложение 2).
 2. Чертеж межевания территории (приложение 3).
-

Приложение 1

к проекту межевания застроенной территории в границах улиц Новая Заря, Авиастроителей в Дзержинском районе, в границах проекта планировки территории, ограниченной улицами Курчатова, Красных Зорь, Учительской, границей города Новосибирска, полосой отвода железной дороги, в Калининском районе

**СВЕДЕНИЯ
об образуемом земельном участке**

Условный номер образуемого земельного участка на чертеже межевания территории	Вид разрешенного использования образуемого земельного участка в соответствии с проектом планировки территории	Площадь образуемого земельного участка, га	Адрес земельного участка	Возможный способ образования земельного участка
1	2	3	4	5
ЗУ 1	Многоэтажная жилая застройка (высотная застройка) (2.6) – многоквартирные многоэтажные дома, подземные гаражи, автостоянки, объекты обслуживания жилой застройки во встроенных, пристроенных и встроенно-пристроенных помещениях многоквартирного многоэтажного дома в отдельных помещениях дома, если площадь таких помещений в многоквартирном доме не составляет более 15 % от общей площади дома; среднеэтажная жилая застройка (2.5) – многоквартирные среднеэтажные дома, подземные гаражи, автостоянки, объекты	0,5121	Российская Федерация, Новосибирская область, городской округ город Новосибирск, город Новосибирск, ул. Авиастроителей, з/у 20/1	Перераспределение земельных участков с кадастровыми номерами 54:35:012546:4, 54:35:012546:5, 54:35:012546:1 и земель, государственная собственность на которые не разграничена

1	2	3	4	5
	<p>обслуживания жилой застройки во встроенных, пристроенных и встроенно-пристроенных помещениях многоквартирного среднеэтажного дома, если общая площадь таких помещений в многоквартирном доме не составляет более 20 % общей площади помещений дома;</p> <p>коммунальное обслуживание (3.1) – водопроводы, линии электропередачи, трансформаторные подстанции, газопроводы, линии связи, канализация</p>			

Приложение 2
к проекту межевания застроенной территории в границах улиц Новая Заря, Авиастроителей в Дзержинском районе, в границах проекта планировки территории, ограниченной улицами Курчатова, Красных Зорь, Учительской, границей города Новосибирска, полосой отвода железной дороги, в Калининском районе

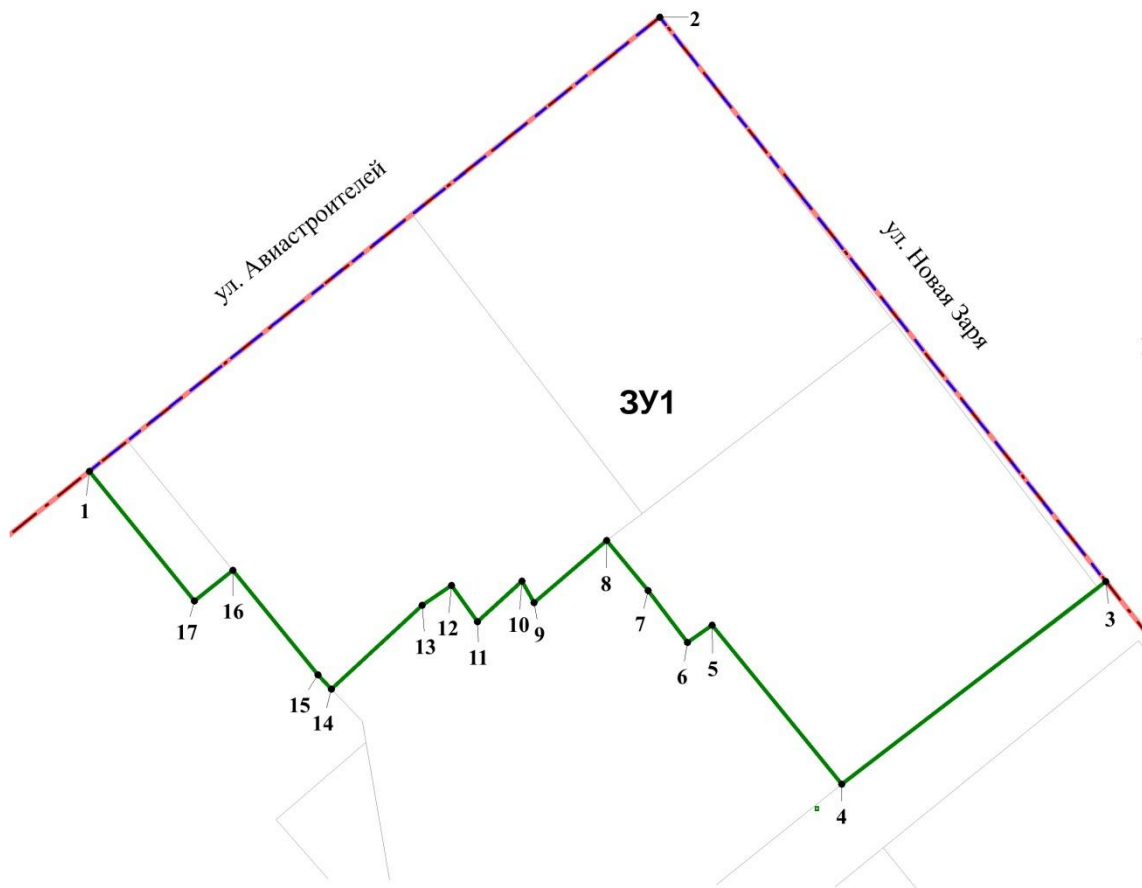
СВЕДЕНИЯ
о границах территории, в отношении которой утвержден проект межевания

№ точки	Координаты	
	X	Y
1	2	3
1	493040,54	4201907,17
2	493093,22	4201974,80
3	493026,31	4202026,54
4	493002,83	4201995,25
5	493021,66	4201980,21
6	493019,67	4201977,29
7	493025,84	4201972,71
8	493031,74	4201967,93
9	493024,52	4201959,31
10	493027,11	4201957,89
11	493022,35	4201952,60
12	493026,69	4201949,59
13	493024,35	4201946,15
14	493014,64	4201935,37
15	493016,32	4201933,83
16	493028,73	4201923,91
17	493025,14	4201919,37






Приложение 3

к проекту межевания застроенной территории в границах улиц Новая Заря, Авиастроителей в Дзержинском районе, в границах проекта планировки территории, ограниченной улицами Курчатова, Красных Зорь, Учительской, границей города Новосибирска, полосой отвода железной дороги, в Калининском районе

**ЧЕРТЕЖ
межевания территории**



Условные обозначения

-  красные линии, утвержденные в составе проекта планировки территории
-  границы существующего элемента планировочной структуры (квартала)
-  линии отступа от красных линий в целях определения мест допустимого размещения зданий, строений, сооружений
-  границы образуемого земельного участка
-  условный номер образуемого земельного участка

ул. Новая Заря наименование элемента улично-дорожной сети

• 1 номер характерной точки границы территории, в отношении которой утвержден проект межевания