



МЭРИЯ ГОРОДА НОВОСИБИРСКА

ПОСТАНОВЛЕНИЕ

От 21.10.2019

№ 3834

О проекте межевания территории квартала 040.03.01.04 в границах проекта планировки территории, ограниченной створом Октябрьского моста, ул. Зыряновской, полосой отвода железной дороги, створом Бугринского моста, береговой линией реки Оби, в Октябрьском и Первомайском районах

В целях определения местоположения границ образуемых и изменяемых земельных участков, в соответствии с Градостроительным кодексом Российской Федерации, постановлением Правительства Российской Федерации от 19.11.2014 № 1221 «Об утверждении Правил присвоения, изменения и аннулирования адресов», решением Совета депутатов города Новосибирска от 24.05.2017 № 411 «О Порядке подготовки документации по планировке территории и признании утратившими силу отдельных решений Совета депутатов города Новосибирска», постановлениями мэрии города Новосибирска от 17.04.2019 № 1417 «О проекте планировки и проектах межевания территории, ограниченной створом Октябрьского моста, ул. Зыряновской, полосой отвода железной дороги, створом Бугринского моста, береговой линией реки Оби, в Октябрьском и Первомайском районах», от 02.07.2019 № 2406 «О подготовке проекта межевания территории квартала 040.03.01.04 в границах проекта планировки территории, ограниченной створом Октябрьского моста, ул. Зыряновской, полосой отвода железной дороги, створом Бугринского моста, береговой линией реки Оби, в Октябрьском и Первомайском районах», руководствуясь Уставом города Новосибирска, **ПОСТАНОВЛЯЮ:**

1. Утвердить проект межевания территории квартала 040.03.01.04 в границах проекта планировки территории, ограниченной створом Октябрьского моста, ул. Зыряновской, полосой отвода железной дороги, створом Бугринского моста, береговой линией реки Оби, в Октябрьском и Первомайском районах (приложение).

2. Присвоить адрес образуемому земельному участку согласно приложению 1 к проекту межевания территории квартала 040.03.01.04 в границах проекта планировки территории, ограниченной створом Октябрьского моста, ул. Зыряновской, полосой отвода железной дороги, створом Бугринского моста, береговой линией реки Оби, в Октябрьском и Первомайском районах.



3. Департаменту строительства и архитектуры мэрии города Новосибирска разместить постановление на официальном сайте города Новосибирска в информационно-телекоммуникационной сети «Интернет».

4. Департаменту информационной политики мэрии города Новосибирска в течение семи дней со дня издания постановления обеспечить опубликование постановления.

5. Контроль за исполнением постановления возложить на заместителя мэра города Новосибирска – начальника департамента строительства и архитектуры мэрии города Новосибирска.

Мэр города Новосибирска



А. Е. Локоть

Приложение
к постановлению мэрии
города Новосибирска
от 21.10.2019 № 3834

ПРОЕКТ
межевания территории квартала 040.03.01.04 в границах проекта
планировки территории, ограниченной створом Октябрьского
моста, ул. Зыряновской, полосой отвода железной дороги,
створом Бугринского моста, береговой линией реки
Оби, в Октябрьском и Первомайском районах

1. Текстовая часть проекта межевания территории:
 - 1.1. Сведения об образуемом земельном участке (приложение 1).
 - 1.2. Сведения о границах территории, в отношении которой утвержден проект межевания (приложение 2).
 2. Чертеж межевания территории (приложение 3).
-

Приложение 1
к проекту межевания территории квартала 040.03.01.04 в границах проекта планировки территории, ограниченной створом Октябрьского моста, ул. Зыряновской, полосой отвода железной дороги, створом Бугринского моста, береговой линией реки Оби, в Октябрьском и Первомайском районах

СВЕДЕНИЯ об образуемом земельном участке

Условный номер земельного участка на чертеже межевания территории	Вид разрешенного использования образуемого земельного участка в соответствии с проектом планировки территории	Площадь образуемого земельного участка, га	Адрес земельного участка	Возможный способ образования земельного участка
1	2	3	4	5
ЗУ 1	Коммунальное обслуживание (3.1) – стоянки	0,9396	Российская Федерация, Новосибирская область, городской округ Новосибирск, город Новосибирск, ул. Большевистская, з/у 122а	Перераспределение земельных участков с кадастровыми номерами 54:35:074205:2, 54:35:074205:27, 54:35:074205:3, 54:35:074205:7, 54:35:074205:30, 54:35:074200:5, 54:35:074200:13, 54:35:000000:29857 с землями, государственная собственность на которые неразграничена

Приложение 2

к проекту межевания территории квартала 040.03.01.04 в границах проекта планировки территории, ограниченной створом Октябрьского моста, ул. Зыряновской, полосой отвода железной дороги, створом Бугринского моста, береговой линией реки Оби, в Октябрьском и Первомайском районах

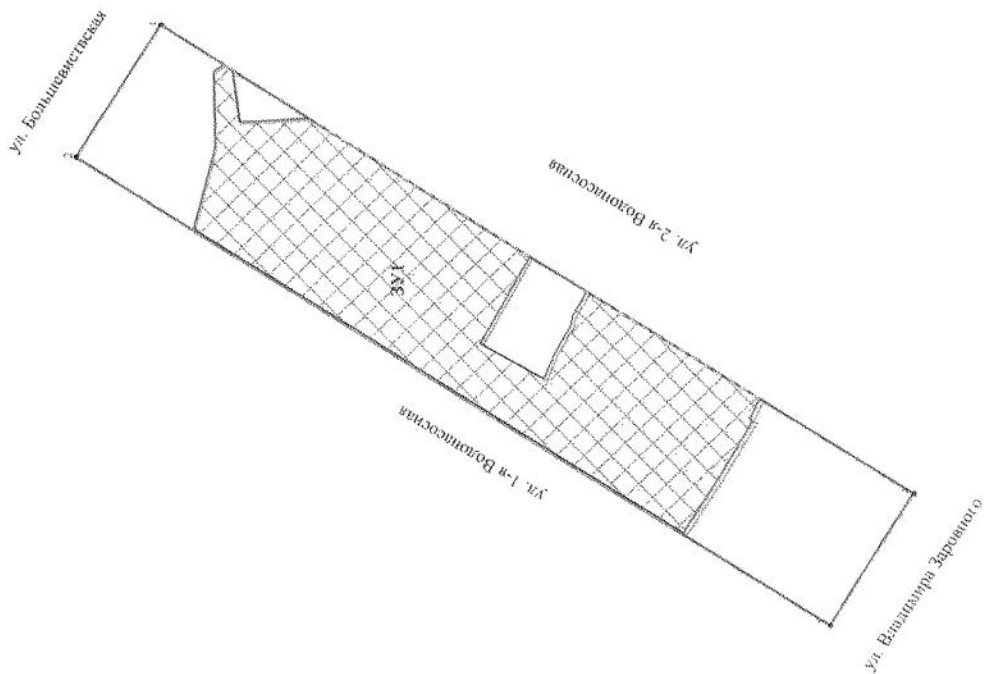
СВЕДЕНИЯ
о границах территории, в отношении которой утвержден
проект межевания

№ точки	Координаты	
	X	Y
1	2	3
1	483659.34	4201782.22
2	483687.18	4201738.13
3	483437.76	4201582.61
4	483410.56	4201626.99





Приложение 3

к проекту межевания территории квартала 040.03.01.04 в границах проекта планировки территории, ограниченной створом Октябрьского моста, ул. Зырянской, полосой отвода железной дороги, створом Бугрянского моста, береговой линией реки Оби, в Октябрьском и Первомайском районах

ЧЕРТЕЖ МЕЖЕВАНИЯ ТЕРРИТОРИИ



Условные обозначения

-  красные линии, утвержденные в составе проекта планировки территории
-  границы существующего элемента планировочной структуры (квартала)
-  линии отступа от красных линий в целях определения мест допустимого размещения зданий, строений, сооружений
-  границы образуемого земельного участка
- ЗУ1**
основной номер образуемого земельного участка
- у.ч. Водонасосная**
наименование элемента улично-дорожной сети
- 1**
номер характерной точки и границы территории, в отношении которой утвержден проект межевания