



МЭРИЯ ГОРОДА НОВОСИБИРСКА

ПОСТАНОВЛЕНИЕ

От 02.03.2022

№ 667

О проекте межевания территории квартала 154.01.04.04 в границах проекта планировки территории, ограниченной проездом Энергетиков, дамбой Димитровского моста, створом перспективной магистрали на продолжении улицы Стартовой, береговой линией реки Оби и полосой отвода железной дороги, в Ленинском районе

В целях определения местоположения границ образуемых и изменяемых земельных участков, в соответствии с Градостроительным кодексом Российской Федерации, постановлением Правительства Российской Федерации от 19.11.2014 № 1221 «Об утверждении Правил присвоения, изменения и аннулирования адресов», решением Совета депутатов города Новосибирска от 24.05.2017 № 411 «О Порядке подготовки документации по планировке территории, внесения в нее изменений и ее отмены и признании утратившими силу отдельных решений Совета депутатов города Новосибирска», постановлениями мэрии города Новосибирска от 21.02.2017 № 720 «О проектах планировки и межевания территории, ограниченной проездом Энергетиков, дамбой Димитровского моста, створом перспективной магистрали на продолжении улицы Стартовой, береговой линией реки Оби и полосой отвода железной дороги, в Ленинском районе, проекте межевания территории, предназначенном для размещения линейного объекта транспортной инфраструктуры местного значения – автомобильной дороги общего пользования по ул. Самотечной», от 26.10.2021 № 3771 «О подготовке проекта межевания территории квартала 154.01.04.04 в границах проекта планировки территории, ограниченной проездом Энергетиков, дамбой Димитровского моста, створом перспективной магистрали на продолжении улицы Стартовой, береговой линией реки Оби и полосой отвода железной дороги, в Ленинском районе», руководствуясь Уставом города Новосибирска, ПОСТАНОВЛЯЮ:

1. Утвердить проект межевания территории квартала 154.01.04.04 в границах проекта планировки территории, ограниченной проездом Энергетиков, дамбой Димитровского моста, створом перспективной магистрали на продолжении улицы Стартовой, береговой линией реки Оби и полосой отвода железной дороги, в Ленинском районе (далее – проект) (приложение).

2. Присвоить адрес образуемому земельному участку согласно приложению 1 к проекту.

3. Департаменту строительства и архитектуры мэрии города Новосибирска разместить постановление на официальном сайте города Новосибирска в информационно-телекоммуникационной сети «Интернет».

4. Департаменту информационной политики мэрии города Новосибирска в течение семи дней со дня издания постановления обеспечить опубликование постановления.

5. Контроль за исполнением постановления возложить на заместителя мэра города Новосибирска – начальника департамента строительства и архитектуры мэрии города Новосибирска.

Мэр города Новосибирска

А. Е. Локоть

Приложение
к постановлению мэрии
города Новосибирска
от 02.03.2022 № 667

ПРОЕКТ
межевания территории квартала 154.01.04.04 в границах проекта
планировки территории, ограниченной проездом Энергетиков,
дамбой Димитровского моста, створом перспективной
магистральной на продолжении улицы Стартовой,
береговой линией реки Оби и полосой отвода
железнодорожной, в Ленинском районе

1. Текстовая часть проекта межевания территории:
 - 1.1. Сведения об образуемом земельном участке (приложение 1).
 - 1.2. Сведения о границах территории, в отношении которой утвержден проект межевания (приложение 2).
 2. Чертеж межевания территории (приложение 3).
-

Приложение 1
к проекту межевания территории квартала 154.01.04.04 в границах проекта планировки территории, ограниченной проездом Энергетиков, дамбой Димитровского моста, створом перспективной магистрали на продолжении улицы Стартовой, береговой линией реки Оби и полосой отвода железной дороги, в Ленинском районе

**СВЕДЕНИЯ
об образуемом земельном участке**

Условный номер земельного участка на чертеже межевания территории	Вид разрешенного использования образуемого земельного участка в соответствии с проектом планировки территории	Площадь образуемого земельного участка, га	Адрес земельного участка	Возможный способ образования земельного участка
1	2	3	4	5
ЗУ 1	Малоэтажная многоквартирная жилая застройка (2.1.1) – малоэтажные многоквартирные дома	0,1280	Российская Федерация, Новосибирская область, городской округ город Новосибирск, город Новосибирск, ул. Самотечная, з/у 22	Образование из земель, государственная собственность на которые не разграничена, в кадастровом квартале 54:35:064615

Приложение 2
к проекту межевания территории квартала 154.01.04.04 в границах проекта планировки территории, ограниченной проездом Энергетиков, дамбой Димитровского моста, створом перспективной магистрали на продолжении улицы Стартовой, береговой линией реки Оби и полосой отвода железной дороги, в Ленинском районе

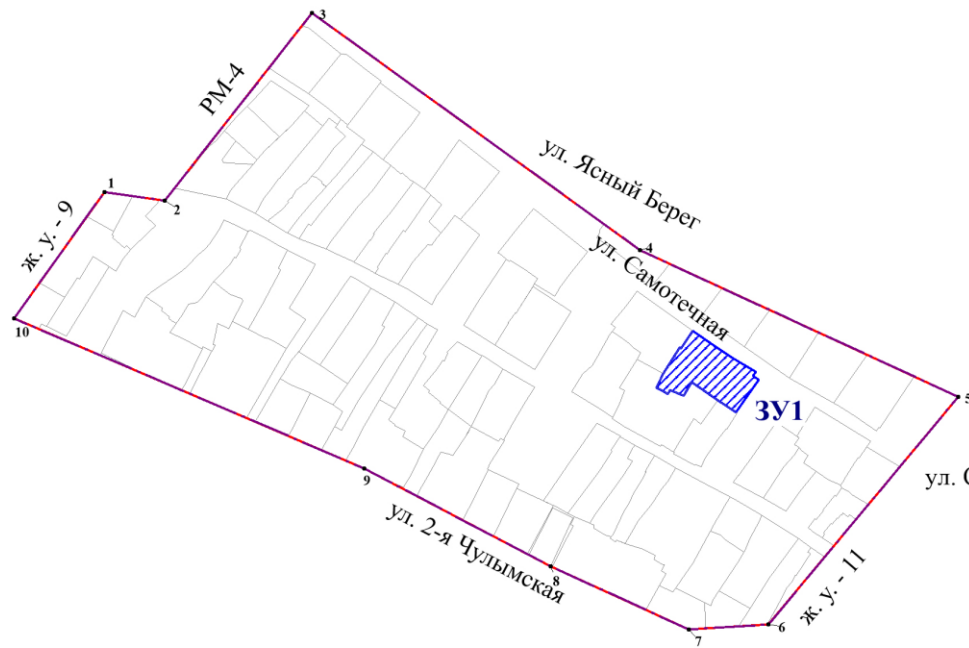
СВЕДЕНИЯ
о границах территории, в отношении которой утвержден
проект межевания

№ точки	Координаты	
	X	Y
1	2	3
1	485941.03	4196660.91
2	485936.05	4196694.49
3	486041.03	4196776.80
4	485908.61	4196959.95
5	485826.64	4197137.82
6	485699.58	4197031.92
7	485696.59	4196987.23
8	485731.92	4196910.16
9	485786.68	4196805.98
10	485870.39	4196610.46







Система координат МСК НСО.

Приложение 3
к проекту межевания территории квартала 154.01.04.04
в границах проекта планировки территории, ограниченной
проездом Энергетиков, дамбой Димитровского моста,
створом перспективной магистрали на продолжении улицы
Стартовой, береговой линией реки Оби и полосой отвода
железнодорожной линии, в Ленинском районе

ЧЕРТЕЖ
межевания территории



Условные обозначения

-  красные линии, утвержденные в составе проекта планировки территории
-  границы существующего элемента планировочной структуры
-  границы образуемого земельного участка
-  условный номер образуемого земельного участка
-  номер характерной точки границы территории, в отношении которой утвержден проект межевания
-  наименование элемента улично-дорожной сети