



## МЭРИЯ ГОРОДА НОВОСИБИРСКА

# ПОСТАНОВЛЕНИЕ

От 11.01.2019

№ 60

О проекте межевания территории, предназначенной для размещения линейного объекта транспортной инфраструктуры местного значения – автомобильной дороги общего пользования по ул. Кедровой в Заельцовском, Калининском районах (участок от 1-го Мочищенского шоссе до городской черты) в границах проекта планировки территории, прилегающей к 1-му Мочищенскому шоссе, в Заельцовском районе

В целях определения местоположения границ образуемых и изменяемых земельных участков, в соответствии с Градостроительным кодексом Российской Федерации, постановлением Правительства Российской Федерации от 19.11.2014 № 1221 «Об утверждении Правил присвоения, изменения и аннулирования адресов», решением Совета депутатов города Новосибирска от 24.05.2017 № 411 «О Порядке подготовки документации по планировке территории и признании утратившими силу отдельных решений Совета депутатов города Новосибирска», постановлениями мэрии города Новосибирска от 16.01.2018 № 84 «О проекте планировки и проектах межевания территории, прилегающей к 1-му Мочищенскому шоссе, в Заельцовском районе», от 07.08.2018 № 2894 «О подготовке проекта межевания территории, предназначенной для размещения линейного объекта транспортной инфраструктуры местного значения – автомобильной дороги общего пользования по ул. Кедровой в Заельцовском, Калининском районах (участок от 1-го Мочищенского шоссе до городской черты) в границах проекта планировки территории, прилегающей к 1-му Мочищенскому шоссе, в Заельцовском районе», руководствуясь Уставом города Новосибирска, ПОСТАНОВЛЯЮ:

1. Утвердить проект межевания территории, предназначенной для размещения линейного объекта транспортной инфраструктуры местного значения – автомобильной дороги общего пользования по ул. Кедровой в Заельцовском, Калининском районах (участок от 1-го Мочищенского шоссе до городской черты) в границах проекта планировки территории, прилегающей к 1-му Мочищенскому шоссе, в Заельцовском районе (приложение).

2. Присвоить адреса образуемым земельным участкам согласно приложению 1 к проекту межевания территории, предназначенной для размещения линейного объекта транспортной инфраструктуры местного значения – автомобильной дороги общего пользования по ул. Кедровой в Заельцовском, Калининском районах (участок от 1-го Мочищенского шоссе до городской черты) в границах проекта планировки территории, прилегающей к 1-му Мочищенскому шоссе, в Заельцовском районе.

3. Департаменту строительства и архитектуры мэрии города Новосибирска разместить постановление на официальном сайте города Новосибирска в информационно-телекоммуникационной сети «Интернет».

4. Департаменту информационной политики мэрии города Новосибирска в течение семи дней со дня издания постановления обеспечить опубликование постановления.

5. Контроль за исполнением постановления возложить на заместителя мэра города Новосибирска – начальника департамента строительства и архитектуры мэрии города Новосибирска.

Мэр города Новосибирска

А. Е. Локоть

Приложение  
к постановлению мэрии  
города Новосибирска  
от 11.01.2019 № 60

## **ПРОЕКТ**

**межевания территории, предназначенной для размещения линейного объекта транспортной инфраструктуры местного значения – автомобильной дороги общего пользования по ул. Кедровой в Заельцовском, Калининском районах (участок от 1-го Мочищенского шоссе до городской черты) в границах проекта планировки территории, прилегающей к 1-му Мочищенскому шоссе, в Заельцовском районе**

1. Текстовая часть проекта межевания территории:
    - 1.1. Сведения об образуемых земельных участках (приложение 1).
    - 1.2. Сведения о границах территории, в отношении которой утвержден проект межевания (приложение 2).
  2. Чертеж межевания территории (приложение 3).
-

Приложение 1

к проекту межевания территории, предназначенной для размещения линейного объекта транспортной инфраструктуры местного значения – автомобильной дороги общего пользования по ул. Кедровой в Заельцовском, Калининском районах (участок от 1-го Мочищенского шоссе до городской черты) в границах проекта планировки территории, прилегающей к 1-му Мочищенскому шоссе, в Заельцовском районе

**СВЕДЕНИЯ  
об образуемых земельных участках**

Условный номер земельного участка на чертеже межевания территории	Учетный номер кадастрового квартала	Вид разрешенного использования образуемого земельного участка в соответствии с проектом планировки территории	Площадь земельного участка, га	Адрес земельного участка	Возможный способ образования земельного участка
1	2	3	4	5	6
ЗУ 1	54:35:033715, 54:35:031625, 54:35:033730, 54:35:031330, 54:35:031210, 54:35:031175, 54:35:031165, 54:35:031160, 54:35:031180, 54:35:031205, 54:35:031230, 54:35:031235,	Земельные участки (территории) общего пользования - автомобильные дороги	10,9069	Российская Федерация, Новосибирская область, городской округ город Новосибирск, город Новосибирск, ул. Кедровая, з/у 2а	Перераспределение земельных участков с кадастровыми номерами 54:35:000000:602, 54:35:000000:30659 с землями, государственная собственность на которые не разграничена

1	2	3	4	5	6
	54:35:031240, 54:35:031245, 54:35:031340, 54:35:031470, 54:35:031475, 54:35:031620				
ЗУ 2	54:35:041005, 54:35:031175	Земельные участки (территории) общего пользования - автомобильные дороги	0,0373	Российская Федерация, Новосибирская область, городской округ город Новосибирск, город Новосибирск, ул. Грузинская, з/у 24а	Образование из земель, государственная собственность на которые не разграничена
ЗУ3	54:35:041005	Земельные участки (территории) общего пользования - автомобильные дороги	0,9220	Российская Федерация, Новосибирская область, городской округ город Новосибирск, город Новосибирск, ул. Грузинская, з/у 24б	Образование из земель, государственная собственность на которые не разграничена
ЗУ4	54:35:031180	Земельные участки (территории) общего пользования - автомобильные дороги	0,0411	Российская Федерация, Новосибирская область, городской округ город Новосибирск, город Новосибирск, ул. Кубовая, з/у 1б	Перераспределение земельного участка с кадастровым номером 54:35:031180:25 с землями, государственная собственность на которые не разграничена
ЗУ5	54:35:031230	Земельные участки (территории) общего пользования - автомобильные дороги	0,0147	Российская Федерация, Новосибирская область, городской округ город Новосибирск, город Новосибирск, ул. Аносова, з/у 3а	Перераспределение земельного участка с кадастровым номером 54:35:031230:11 с землями, государственная собственность на которые не разграничена
ЗУ6	54:35:031235	Земельные участки (территории) общего пользования - автомобильные дороги	0,0333	Российская Федерация, Новосибирская область, городской округ город	Перераспределение земельного участка с кадастровым номером 54:35:031235:30 с

1	2	3	4	5	6
				Новосибирск, город Новосибирск, ул. Аносова, з/у 4а	землями, государственная собственность на которые не разграничена
ЗУ7	54:35:041005	Земельные участки (территории) общего пользования - автомобильные дороги	0,0123	Российская Федерация, Новосибирская область, городской округ город Новосибирск, город Новосибирск, ул. 1-я Грузинская, з/у 28а	Перераспределение земельного участка с кадастровым номером 54:35:041005:68 с землями, государственная собственность на которые не разграничена

Приложение 2

к проекту межевания территории, предназначенной для размещения линейного объекта транспортной инфраструктуры местного значения – автомобильной дороги общего пользования по ул. Кедровой в Заельцовском, Калининском районах (участок от 1-го Мочищенского шоссе до городской черты) в границах проекта планировки территории, прилегающей к 1-му Мочищенскому шоссе, в Заельцовском районе

**СВЕДЕНИЯ**

**о границах территории, в отношении которой утвержден проект межевания**

№ точки	Координаты	
	X	Y
1	2	3
1	498080.80	4198021.03
2	498080.19	4198017.48
3	498078.93	4198009.56
4	498078.48	4198004.28
5	498073.52	4197995.08
6	498073.37	4197993.69
7	498073.34	4197989.37
8	498073.27	4197977.26
9	498068.38	4197966.55
10	498075.67	4197948.96
11	498071.00	4197938.17
12	498049.49	4197941.79
13	498046.88	4197939.49
14	498033.39	4197923.25
15	498031.49	4197921.34
16	498023.41	4197913.73
17	498024.70	4197912.46
18	498026.13	4197910.97
19	498026.35	4197910.75
20	498020.23	4197905.30
21	498019.98	4197903.68
22	498020.05	4197903.40
23	498022.40	4197900.10
24	498025.53	4197895.79
25	498028.53	4197891.63
26	498006.56	4197875.83
27	498001.69	4197871.91
28	498000.18	4197873.98
29	497996.46	4197871.67

1	2	3
30	497994.16	4197868.80
31	497992.90	4197867.88
32	497981.37	4197853.90
33	497981.36	4197853.89
34	498001.96	4197824.90
35	497984.64	4197814.58
36	497970.07	4197835.49
37	497956.39	4197850.79
38	497955.78	4197850.49
39	497937.56	4197841.45
40	497928.45	4197834.33
41	497917.60	4197827.40
42	497917.15	4197827.11
43	497925.90	4197811.58
44	497921.81	4197809.15
45	497895.69	4197793.90
46	497861.47	4197756.45
47	497861.44	4197756.43
48	497838.97	4197740.27
49	497826.59	4197729.98
50	497832.98	4197711.41
51	497818.45	4197706.77
52	497820.99	4197698.20
53	497820.84	4197698.16
54	497812.23	4197695.24
55	497811.93	4197695.11
56	497790.96	4197688.69
57	497781.14	4197685.69
58	497779.90	4197685.01
59	497779.08	4197684.26
60	497757.02	4197668.54
61	497714.45	4197634.07
62	497699.84	4197622.23
63	497682.19	4197607.93
64	497677.45	4197606.97
65	497654.43	4197588.07
66	497643.12	4197580.70
67	497610.23	4197568.80
68	497576.81	4197556.74
69	497555.56	4197551.54
70	497494.20	4197535.86
71	497323.96	4197500.36
72	497322.85	4197503.68
73	497319.44	4197502.58
74	497318.59	4197503.88
75	497317.25	4197503.42
76	497217.69	4197468.18



1	2	3
77	497103.60	4197422.76
78	496994.77	4197356.11
79	496935.51	4197313.51
80	496916.00	4197303.30
81	496697.80	4197146.60
82	496691.08	4197156.56
83	496688.63	4197160.26
84	496667.53	4197145.21
85	496668.04	4197144.24
86	496630.28	4197117.45
87	496627.16	4197115.50
88	496587.48	4197087.01
89	496528.11	4197045.04
90	496528.24	4197043.01
91	496515.62	4197034.03
92	496513.42	4197034.58
93	496485.59	4197014.43
94	496478.88	4197009.96
95	496479.43	4197009.18
96	496469.49	4197002.27
97	496435.74	4196978.85
98	496427.11	4196972.89
99	496393.76	4196949.14
100	496374.58	4196935.58
101	496361.11	4196926.05
102	496343.66	4196913.69
103	496341.56	4196911.62
104	496342.17	4196910.78
105	496340.50	4196909.48
106	496338.22	4196907.79
107	496338.71	4196907.07
108	496331.36	4196901.81
109	496326.30	4196898.22
110	496325.85	4196898.92
111	496318.86	4196893.84
112	496318.24	4196894.80
113	496309.59	4196889.02
114	496309.78	4196888.66
115	496304.24	4196884.56
116	496299.81	4196881.13
117	496299.24	4196881.87
118	496294.30	4196878.23
119	496297.71	4196873.11
120	496296.15	4196872.01
121	496284.84	4196864.15
122	496284.29	4196863.07
123	496281.68	4196861.48

1	2	3
124	496267.04	4196853.62
125	496256.82	4196846.15
126	496256.49	4196846.51
127	496236.10	4196832.66
128	496244.94	4196814.02
129	496245.98	4196805.34
130	496209.35	4196796.65
131	496189.43	4196791.49
132	496186.83	4196800.32
133	496177.59	4196814.85
134	496173.02	4196820.87
135	496194.29	4196832.96
136	496193.92	4196833.65
137	496195.25	4196834.26
138	496199.19	4196836.65
139	496209.01	4196843.23
140	496219.03	4196849.94
141	496235.03	4196860.66
142	496236.56	4196861.52
143	496248.36	4196868.10
144	496246.99	4196870.79
145	496243.35	4196877.94
146	496270.68	4196899.93
147	496294.14	4196916.21
148	496356.78	4196961.59
149	496399.98	4196992.54
150	496447.77	4197026.85
151	496473.32	4197044.72
152	496514.94	4197075.19
153	496552.89	4197102.05
154	496645.51	4197165.96
155	496654.96	4197180.93
156	496671.24	4197192.69
157	496673.67	4197194.57
158	496781.92	4197274.91
159	496929.14	4197380.54
160	497050.85	4197455.52
161	497159.66	4197504.81
162	497308.05	4197546.07
163	497309.86	4197546.57
164	497544.54	4197602.12
165	497587.00	4197625.95
166	497590.45	4197627.90
167	497640.19	4197656.18
168	497676.60	4197676.85
169	497723.86	4197719.43
170	497742.04	4197735.76

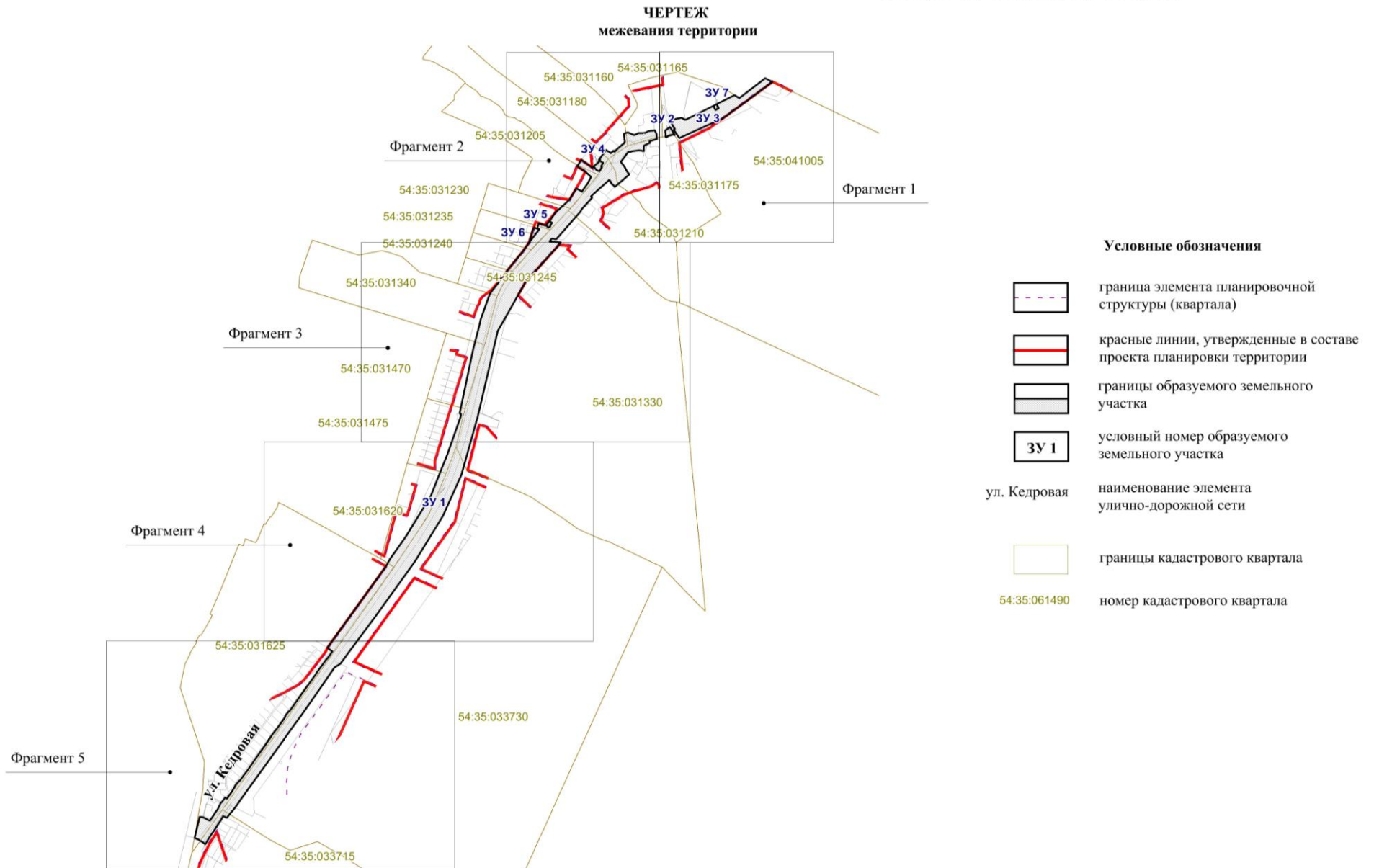
1	2	3
171	497758.38	4197750.49
172	497774.11	4197764.72
173	497774.61	4197765.10
174	497780.70	4197770.61
175	497783.69	4197740.21
176	497791.10	4197745.65
177	497789.62	4197758.05
178	497789.64	4197758.07
179	497863.17	4197822.34
180	497870.05	4197826.34
181	497901.34	4197854.05
182	497904.20	4197850.96
183	497922.22	4197871.01
184	497947.48	4197898.79
185	497948.17	4197899.29
186	497947.58	4197901.39
187	497944.13	4197903.76
188	497942.43	4197902.25
189	497938.15	4197906.59
190	497937.11	4197906.85
191	497935.54	4197909.45
192	497933.92	4197911.09
193	497929.90	4197914.82
194	497963.48	4197953.34
195	497970.77	4197947.40
196	497979.76	4197942.50
197	497979.83	4197942.53
198	497980.89	4197942.38
199	497984.50	4197939.85
200	497996.41	4197930.34
201	498011.51	4197942.02
202	498011.91	4197941.26
203	498023.48	4197951.28
204	498022.93	4197956.49
205	498024.60	4197957.93
206	498026.40	4197975.66
207	498026.95	4197982.58
208	498025.03	4197992.65
209	498039.89	4197991.51
210	498047.57	4198008.36
211	498051.79	4198007.10
212	498057.50	4198027.46
213	498061.77	4198027.10
214	498067.87	4198026.53
215	498071.05	4198026.27
216	498089.54	4198061.69
217	498079.80	4198049.36

1	2	3
218	498065.66	4198050.45
219	498064.61	4198050.49
220	498062.21	4198050.65
221	498063.46	4198054.85
222	498065.40	4198056.89
223	498069.27	4198069.24
224	498068.72	4198072.35
225	498068.38	4198074.24
226	498079.05	4198068.00
227	498099.54	4198066.36
228	498091.43	4198070.61
229	498084.57	4198074.95
230	498082.84	4198071.93
231	498066.68	4198082.20
232	498060.07	4198087.15
233	498112.37	4198202.63
234	498156.66	4198262.95
235	498177.65	4198291.53
236	498186.56	4198303.79
237	498209.38	4198334.81
238	498210.71	4198335.15
239	498210.75	4198335.06
240	498219.78	4198316.45
241	498166.53	4198246.82
242	498175.01	4198234.02
243	498150.60	4198186.55
244	498149.23	4198183.91
245	498146.08	4198177.64
246	498146.07	4198177.62
247	498108.84	4198103.50
248	498114.29	4198092.69
249	498110.06	4198072.62
250	498101.68	4198071.56

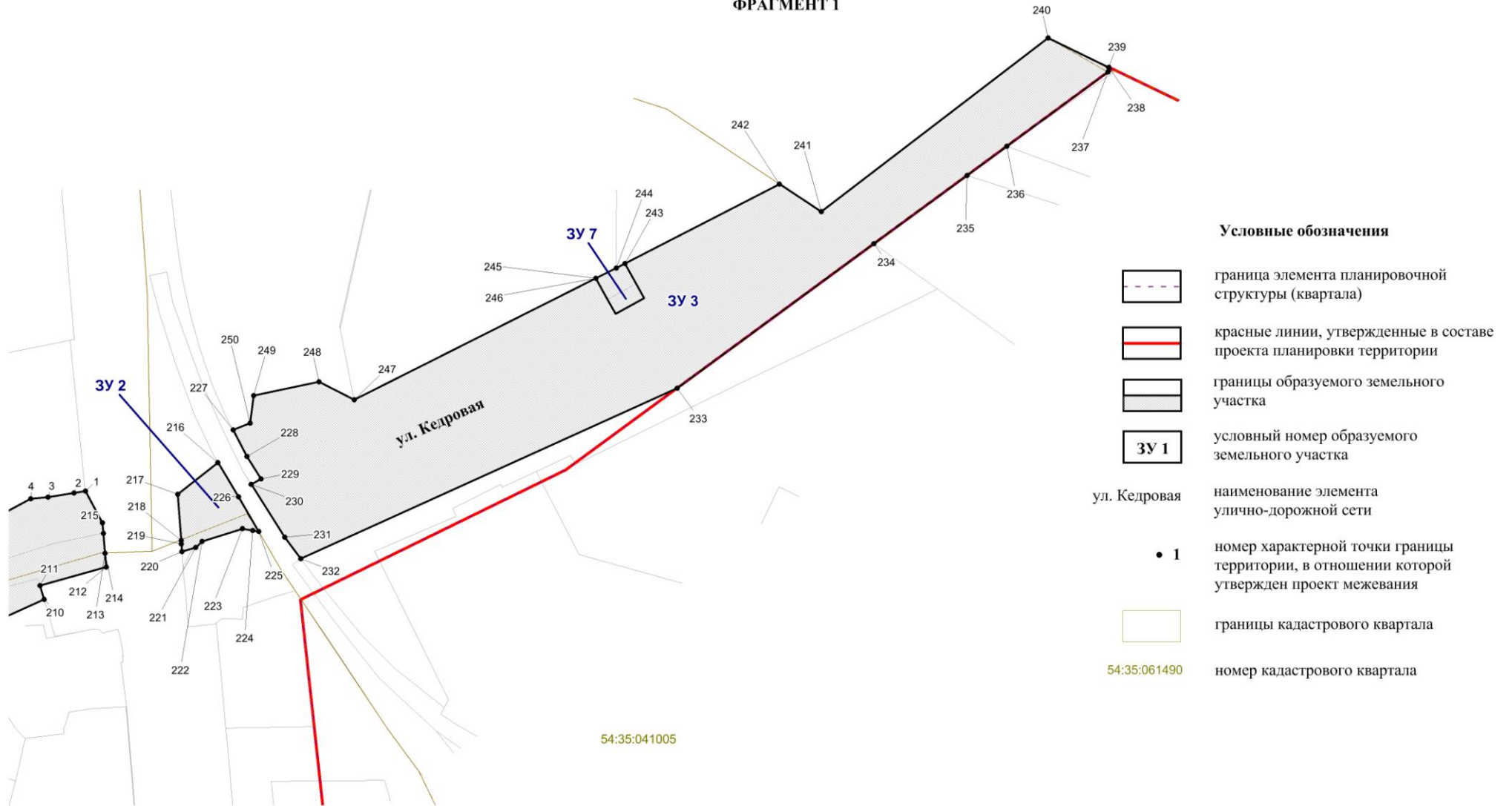
---

Приложение 3

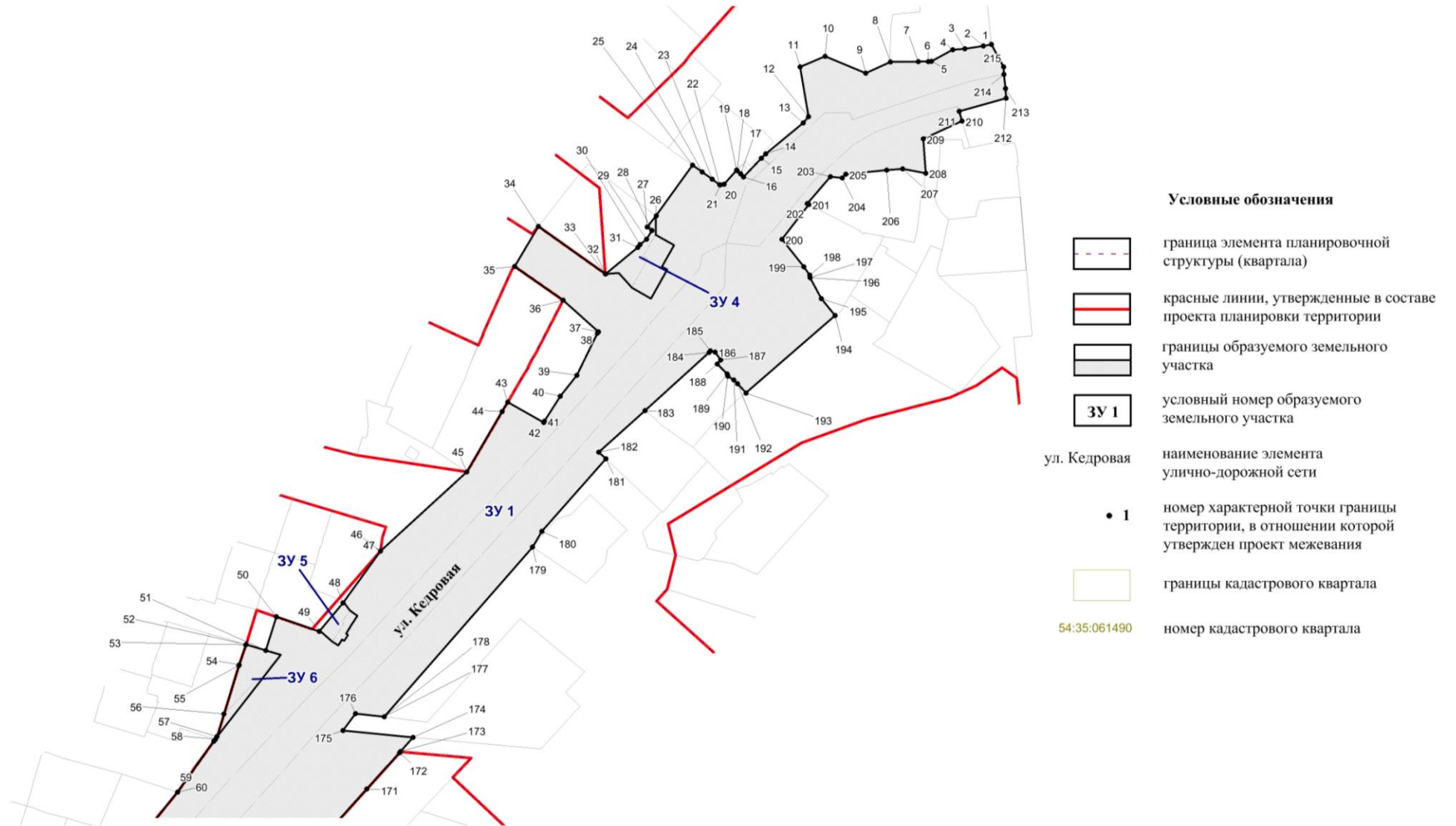
к проекту межевания территории, предназначенной для размещения линейного объекта транспортной инфраструктуры местного значения - автомобильной дороги общего пользования по ул. Кедровой в Завельцовском, Калининском районах (участок от 1-го Мочищенского шоссе до городской черты) в границах проекта планировки территории, прилегающей к 1-му Мочищенскому шоссе, в Завельцовском районе



## ФРАГМЕНТ 1

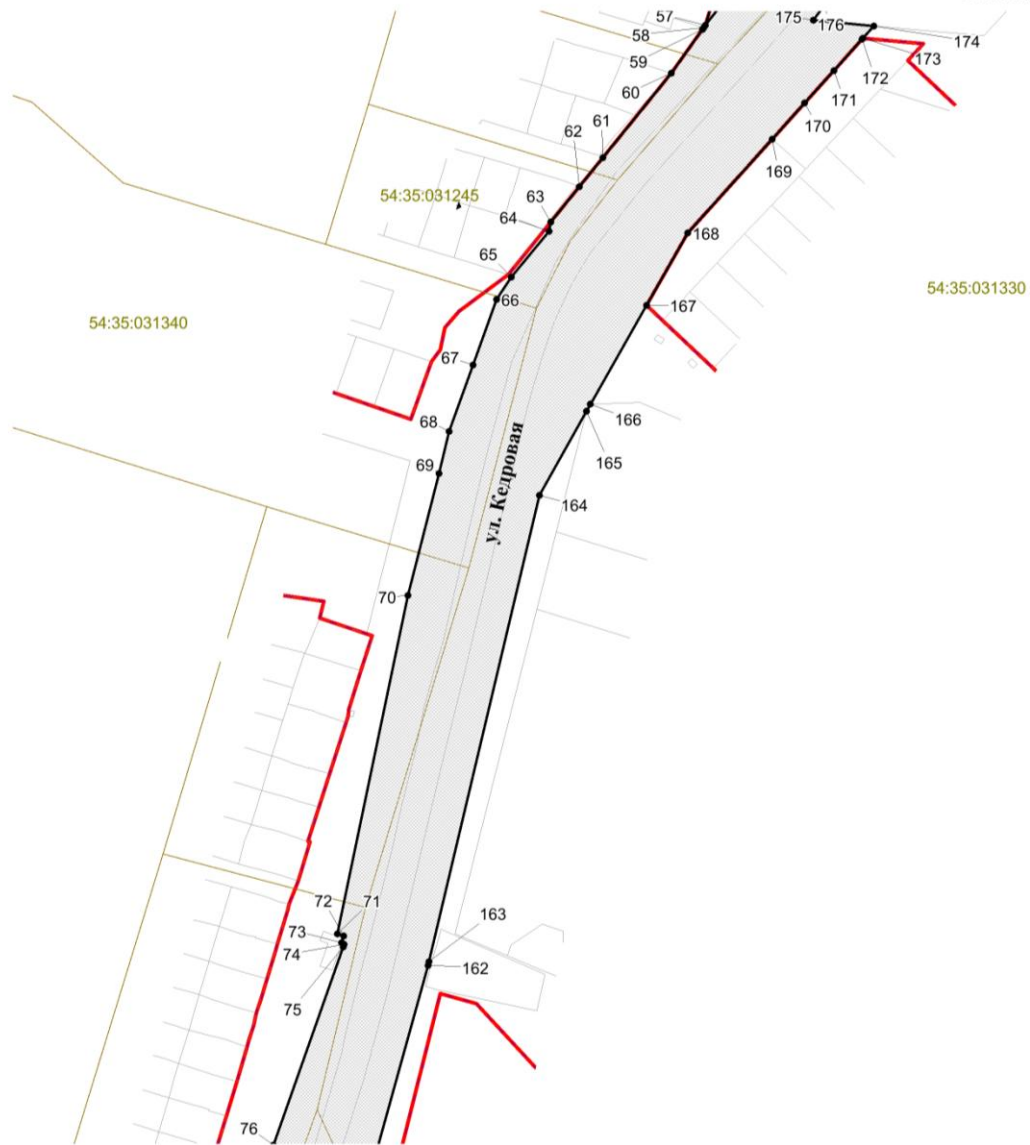


## ФРАГМЕНТ 2











## ФРАГМЕНТ 3

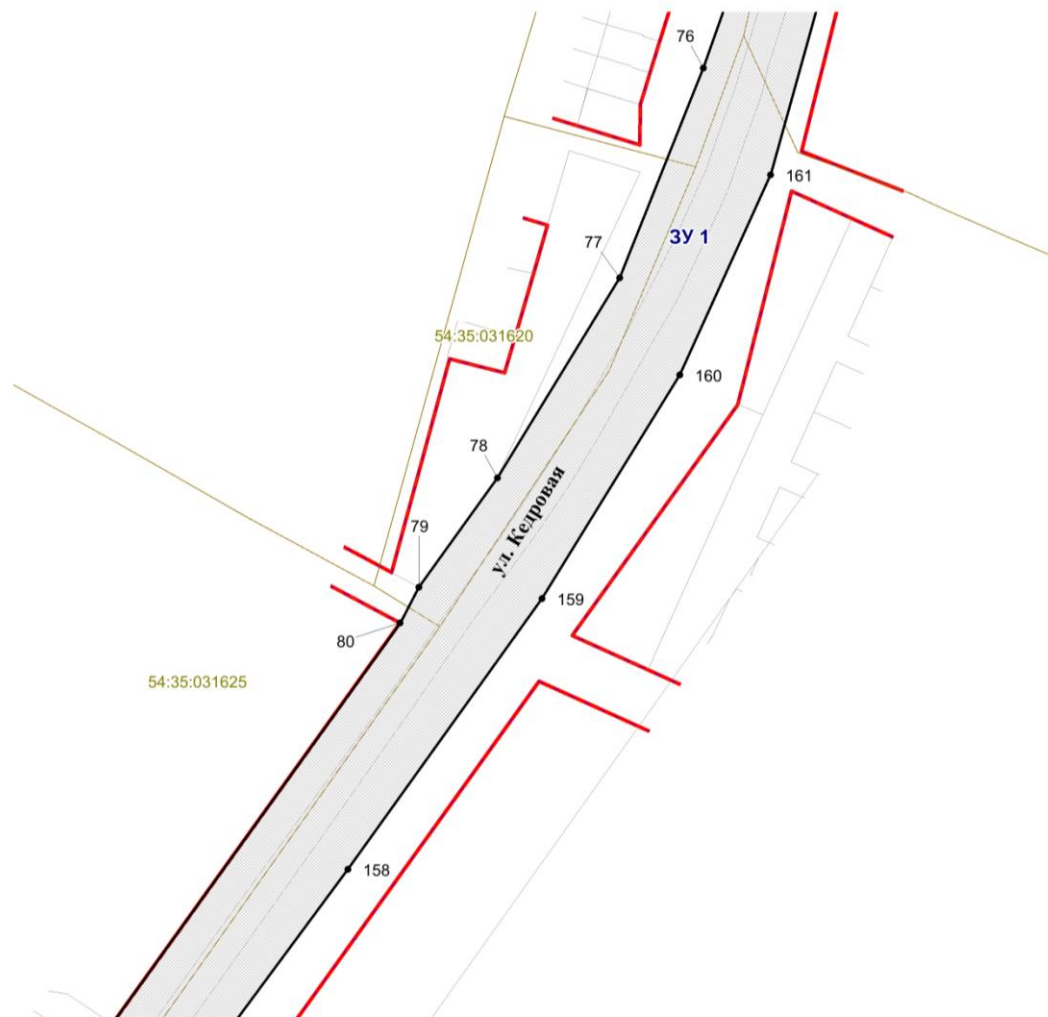


## Условные обозначения







- |   |  |
|---|--|
|    | граница элемента планировочной структуры (квартала)  |
|    | красные линии, утвержденные в составе проекта планировки территории                        |
|    | границы образуемого земельного участка   |
|    | условный номер образуемого земельного участка  |
| ул. Кедровая  | наименование элемента улично-дорожной сети   |
|    | номер характерной точки границы территории, в отношении которой утвержден проект межевания |
|  | границы кадастрового квартала  |
| 54:35:061490  | номер кадастрового квартала  |



## ФРАГМЕНТ 4



## Условные обозначения

- |  |  |
|--|--|
|   | граница элемента планировочной структуры (квартала)  |
|   | красные линии, утвержденные в составе проекта планировки территории                            |
|   | границы образуемого земельного участка   |
|   | условный номер образуемого земельного участка  |
| ул. Кедровая   | наименование элемента улично-дорожной сети   |
|   | • 1 номер характерной точки границы территории, в отношении которой утвержден проект межевания |
|  | границы кадастрового квартала  |
| 54:35:061490   | номер кадастрового квартала  |

