



МЭРИЯ ГОРОДА НОВОСИБИРСКА

ПОСТАНОВЛЕНИЕ

От 14.12.2020

№ 3995

О проекте межевания территории квартала 010.04.02.01 в границах проекта планировки территории центральной части города Новосибирска

В целях определения местоположения границ образуемых и изменяемых земельных участков, в соответствии с Градостроительным кодексом Российской Федерации, постановлением Правительства Российской Федерации от 19.11.2014 № 1221 «Об утверждении Правил присвоения, изменения и аннулирования адресов», решением Совета депутатов города Новосибирска от 24.05.2017 № 411 «О Порядке подготовки документации по планировке территории, внесения в нее изменений и ее отмены и признании утратившими силу отдельных решений Совета депутатов города Новосибирска», постановлениями мэрии города Новосибирска от 20.10.2017 № 4765 «О проекте планировки и проектах межевания территории центральной части города Новосибирска», от 28.07.2020 № 2249 «О подготовке проекта межевания территории квартала 010.04.02.01 в границах проекта планировки территории центральной части города Новосибирска», руководствуясь Уставом города Новосибирска, ПОСТАНОВЛЯЮ:

1. Утвердить проект межевания территории квартала 010.04.02.01 в границах проекта планировки территории центральной части города Новосибирска (приложение).

2. Присвоить адрес образуемому земельному участку согласно приложению 1 к проекту межевания территории 010.04.02.01 в границах проекта планировки территории центральной части города Новосибирска.

3. Департаменту строительства и архитектуры мэрии города Новосибирска разместить постановление на официальном сайте города Новосибирска в информационно-телекоммуникационной сети «Интернет».

4. Департаменту информационной политики мэрии города Новосибирска в течение семи дней со дня издания постановления обеспечить опубликование постановления.

5. Контроль за исполнением постановления возложить на заместителя мэра города Новосибирска – начальника департамента строительства и архитектуры мэрии города Новосибирска.

Мэр города Новосибирска

А. Е. Локоть

Устьянцева
2275462
ГУАиГ

Приложение
к постановлению мэрии
города Новосибирска
от 14.12.2020 № 3995

ПРОЕКТ
межевания территории квартала 010.04.02.01 в границах проекта
планировки территории центральной части города Новосибирска

1. Текстовая часть проекта межевания территории:
 - 1.1. Сведения об образуемом земельном участке (приложение 1).
 - 1.2. Сведения о границах территории, в отношении которой утвержден проект межевания (приложение 2).
 2. Чертеж межевания территории (приложение 3).
-

Приложение 1
к проекту межевания территории квартала 010.04.02.01 в границах проекта планировки территории центральной части города Новосибирска

**СВЕДЕНИЯ
об образуемом земельном участке**

Условный номер земельного участка на чертеже межевания территории	Вид разрешенного использования образуемого земельного участка в соответствии с проектом планировки территории	Площадь образуемого земельного участка, га	Адрес земельного участка	Возможный способ образования земельного участка
1	2	3	4	5
ЗУ 1	Бытовое обслуживание (3.3) – объекты для оказания населению или организациям бытовых услуг; объекты торговли (торговые центры, торгово-развлекательные центры (комплексы) (4.2) – объекты общей площадью свыше 5000 кв. метров для размещения организаций, осуществляющих продажу товаров и (или) оказание услуг в сфере банковской и страховой деятельности, общественного питания, гостиничного обслуживания, развлечения, обслуживания автотранспорта; гаражи и (или) стоянки для автомобилей сотрудников и посетителей	2,9809	Российская Федерация, Новосибирская область, городской округ город Новосибирск, город Новосибирск, ул. Мичурина, з/у 12	Перераспределение земельных участков с кадастровыми номерами 54:35:101115:11, 54:35:101115:7, 54:35:101115:5, 54:35:101115:10 и земель, государственная собственность на которые не разграничена

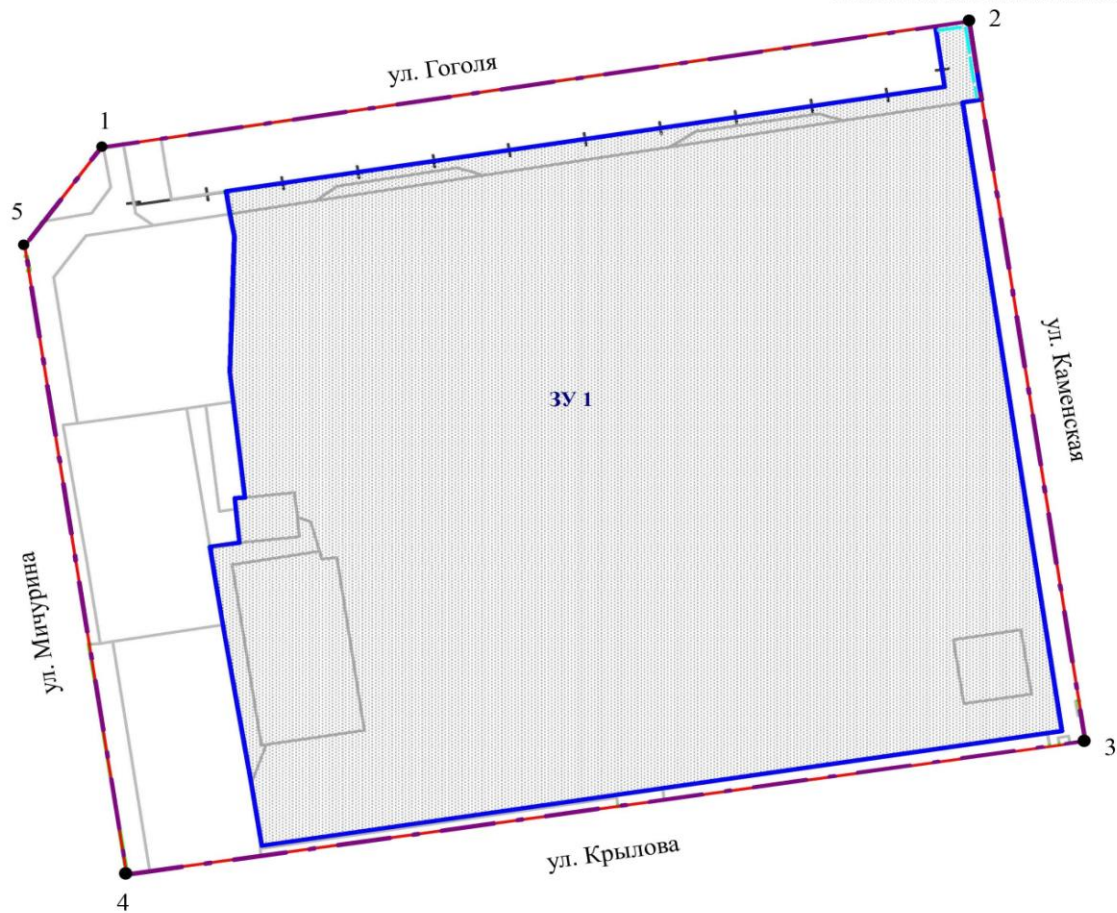
1	2	3	4	5
	торгового центра; магазины (4.4) – объекты для продажи товаров, торговая площадь которых составляет до 5000 кв. метров; общественное питание (4.6) – рестораны; кафе; столовые; закусочные; бары			

Приложение 2
к проекту межевания территории
квартала 010.04.02.01 в границах
проекта планировки территории
центральной части города Ново-
сибирска







СВЕДЕНИЯ
о границах территории, в отношении которой утвержден
проект межевания

№ точки	Координаты	
	X	Y
1	2	3
1	489367,96	4198143,36
2	489392,12	4198161,47
3	489421,26	4198364,95
4	489242,73	4198390,32
5	489213,02	4198170,97
6	489212,27	4198165,52

ЧЕРТЕЖ МЕЖЕВАНИЯ ТЕРРИТОРИИ



Условные обозначения

- | | |
|---|--|
|  | границы существующего элемента планировочной структуры (квартала) |
|  | красные линии, утвержденные проектом планировки |
|  | границы образуемого земельного участка |
|  | линии отступа от красных линий в целях определения места допустимого размещения зданий, строений, сооружений |
|  | условный номер образуемого земельного участка |
|  | номер характерной точки границы территории, в отношении которой утвержден проект межевания |
| ул. Гоголя | наименование элемента улично-дорожной сети |

