



МЭРИЯ ГОРОДА НОВОСИБИРСКА

ПОСТАНОВЛЕНИЕ

От 17.05.2021

№ 1570

О проекте межевания территории квартала 321.01.00.02 в границах проекта планировки территории, ограниченной Толмачевским шоссе, улицей Хилокской, границей города Новосибирска, в Ленинском районе

В целях определения местоположения границ образуемых и изменяемых земельных участков, в соответствии с Градостроительным кодексом Российской Федерации, постановлением Правительства Российской Федерации от 19.11.2014 № 1221 «Об утверждении Правил присвоения, изменения и аннулирования адресов», решением Совета депутатов города Новосибирска от 24.05.2017 № 411 «О Порядке подготовки документации по планировке территории, внесения в нее изменений и ее отмены и признании утратившими силу отдельных решений Совета депутатов города Новосибирска», постановлениями мэрии города Новосибирска от 25.03.2020 № 1037 «О подготовке проекта межевания территории квартала 321.01.00.02 в границах проекта планировки территории, ограниченной Толмачевским шоссе, улицей Хилокской, границей города Новосибирска, в Ленинском районе», от 17.11.2020 № 3622 «О проекте планировки территории, ограниченной Толмачевским шоссе, улицей Хилокской, границей города Новосибирска, в Ленинском районе», руководствуясь Уставом города Новосибирска, ПОСТАНОВЛЯЮ:

1. Утвердить проект межевания территории квартала 321.01.00.02 в границах проекта планировки территории, ограниченной Толмачевским шоссе, улицей Хилокской, границей города Новосибирска, в Ленинском районе (приложение).

2. Присвоить адрес образуемому земельному участку согласно приложению 1 к проекту межевания территории квартала 321.01.00.02 в границах проекта планировки территории, ограниченной Толмачевским шоссе, улицей Хилокской, границей города Новосибирска, в Ленинском районе.

3. Департаменту строительства и архитектуры мэрии города Новосибирска разместить постановление на официальном сайте города Новосибирска в информационно-телекоммуникационной сети «Интернет».

4. Департаменту информационной политики мэрии города Новосибирска в течение семи дней со дня издания постановления обеспечить опубликование постановления.

5. Контроль за исполнением постановления возложить на заместителя мэра города Новосибирска – начальника департамента строительства и архитектуры мэрии города Новосибирска.

Мэр города Новосибирска

А. Е. Локоть

Демченко
2275058
ГУАиГ

Приложение
к постановлению мэрии
города Новосибирска
от 17.05.2021 № 1570

ПРОЕКТ
межевания территории квартала 321.01.00.02 в границах проекта планировки
территории, ограниченной Толмачевским шоссе, улицей Хилокской,
границей города Новосибирска, в Ленинском районе

1. Текстовая часть проекта межевания территории:
 - 1.1. Сведения об образуемом земельном участке (приложение 1).
 - 1.2. Сведения о границах территории, в отношении которой утвержден проект межевания (приложение 2).
 2. Чертеж межевания территории (приложение 3).
-

Приложение 1

к проекту межевания территории квартала 321.01.00.02 в границах проекта планировки территории, ограниченной Толмачевским шоссе, улицей Хилокской, границей города Новосибирска, в Ленинском районе

**СВЕДЕНИЯ
об образуемом земельном участке**

Условный номер земельного участка на чертеже межевания территории	Вид разрешенного использования образуемого земельного участка в соответствии с проектом планировки территории	Площадь образуемого земельного участка, га	Адрес земельного участка	Возможный способ образования земельного участка
1	2	3	4	5
ЗУ1	Склады (6.9) – промышленные базы; склады	3,0800	Российская Федерация, Новосибирская область, городской округ город Новосибирск, город Новосибирск, пер. Архонский, з/у 9	Перераспределение земельных участков с кадастровыми номерами 54:35:062660:31, 54:35:062660:14, 54:35:062660:28; 54:35:062660:27 и земель, государственная собственность на которые не разграничена

Приложение 2

к проекту межевания территории квартала 321.01.00.02 в границах проекта планировки территории, ограниченной Толмачевским шоссе, улицей Хилокской, границей города Новосибирска, в Ленинском районе

**СВЕДЕНИЯ
о границах территории, в отношении которой утвержден
проект межевания**

№ точки	Координаты	
	X	Y
1	2	3
1	479216.62	4192146.54
2	479231.10	4192131.44
3	479237.76	4192123.81
4	479334.80	4192023.07
5	479477.17	4191901.78
6	479635.04	4191840.72
7	479645.33	4191832.08
8	479658.56	4191716.78
9	479664.78	4191249.68
10	480212.78	4190785.82
11	480237.20	4190765.25
12	480697.65	4190375.54
13	480700.50	4190370.91
14	480715.66	4190380.21
15	480727.71	4190385.81
16	480734.06	4190390.42
17	480822.53	4190439.14
18	480933.54	4190505.26
19	480989.25	4190538.45
20	481115.06	4190609.79
21	481159.22	4190637.41
22	481204.16	4190663.30
23	481232.08	4190656.05
24	481454.13	4190299.14
25	481413.86	4190240.43
26	480800.37	4189891.68
27	480768.72	4189895.73
28	480562.48	4190094.64
29	480407.68	4190240.32
30	480387.60	4190259.82

1	2	3
31	480328.30	4190317.36
32	480287.04	4190355.95
33	480222.94	4190417.90
34	480220.69	4190418.59
35	480219.14	4190419.06
36	480185.57	4190450.32
37	480185.22	4190452.10
38	480185.04	4190452.86
39	480184.74	4190454.27
40	480187.17	4190456.86
41	480208.29	4190479.25
42	480189.49	4190504.03
43	480177.65	4190517.57
44	480174.00	4190521.81
45	480143.70	4190549.20
46	480065.89	4190614.06
47	480061.46	4190610.38
48	480037.12	4190632.86
49	480037.79	4190634.43
50	480034.19	4190637.78
51	480030.11	4190642.35
52	480027.02	4190645.76
53	480024.18	4190648.91
54	479987.92	4190683.33
55	479968.29	4190700.26
56	479966.74	4190701.97
57	479964.19	4190704.32
58	479962.06	4190706.27
59	479961.01	4190707.18
60	479959.39	4190708.54
61	479958.40	4190709.34
62	479957.26	4190710.46
63	479955.66	4190711.90
64	479949.73	4190716.66
65	479948.38	4190718.10
66	479946.51	4190720.00
67	479943.98	4190722.10
68	479942.48	4190723.98
69	479939.76	4190726.02
70	479936.77	4190728.24
71	479934.88	4190730.26
72	479930.42	4190733.98
73	479929.01	4190735.10
74	479927.02	4190737.01

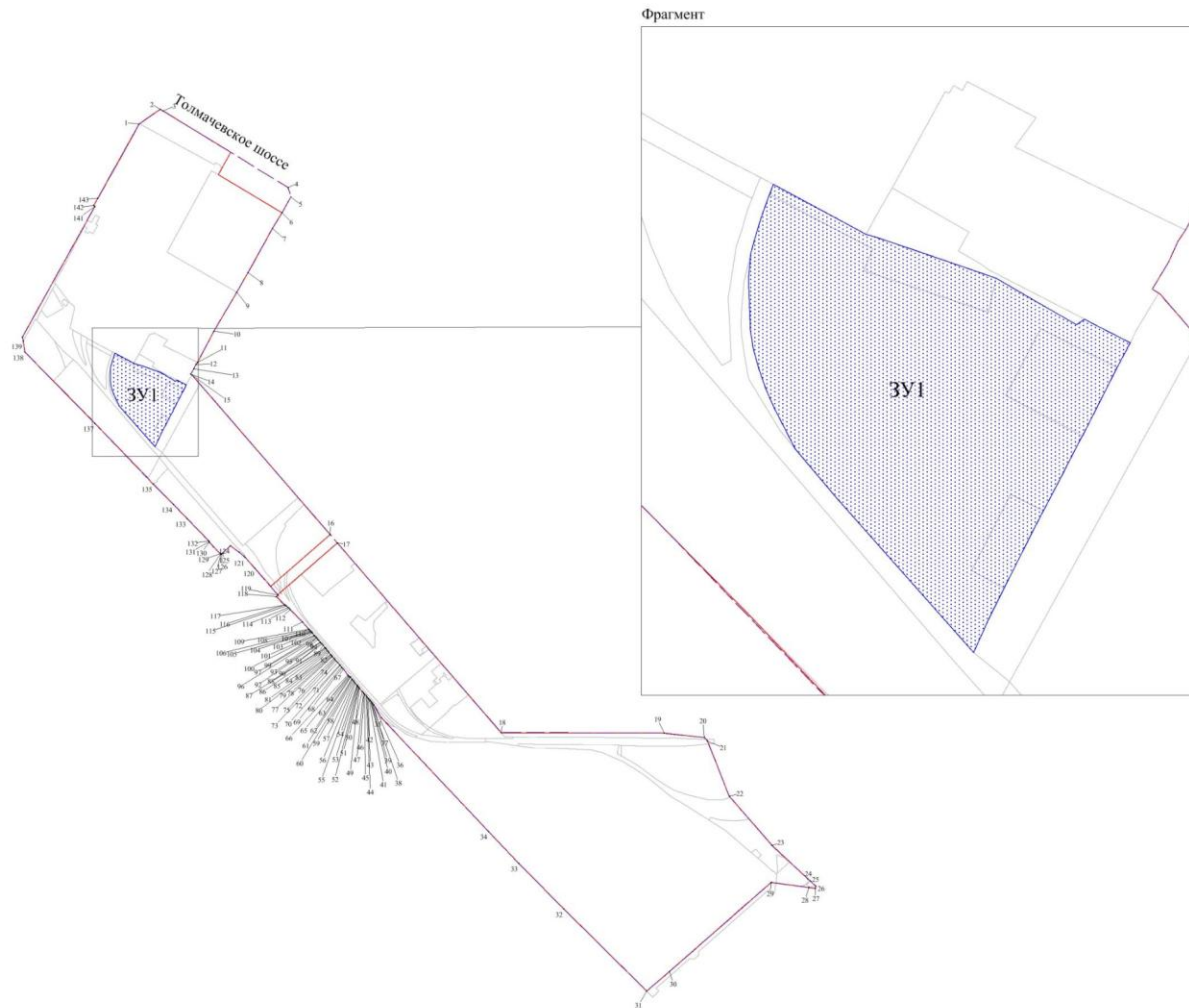
1	2	3
75	479924.42	4190738.90
76	479920.08	4190742.74
77	479913.94	4190747.57
78	479912.14	4190749.01
79	479910.00	4190750.78
80	479907.01	4190753.33
81	479904.61	4190755.15
82	479902.00	4190757.04
83	479899.60	4190758.93
84	479893.98	4190763.57
85	479892.45	4190764.82
86	479890.34	4190766.30
87	479888.85	4190767.30
88	479887.46	4190768.26
89	479883.12	4190772.34
90	479880.70	4190774.02
91	479878.91	4190775.52
92	479875.31	4190778.51
93	479870.43	4190783.82
94	479864.30	4190788.99
95	479862.90	4190790.24
96	479857.76	4190794.29
97	479855.22	4190796.38
98	479851.82	4190799.12
99	479834.74	4190812.05
100	479833.07	4190813.28
101	479831.68	4190814.77
102	479830.32	4190816.21
103	479829.06	4190818.26
104	479827.58	4190819.55
105	479823.38	4190823.28
106	479821.78	4190824.80
107	479819.57	4190826.62
108	479817.25	4190828.59
109	479814.50	4190830.94
110	479811.02	4190833.87
111	479805.82	4190837.98
112	479804.24	4190839.38
113	479802.98	4190840.59
114	479799.89	4190842.75
115	479798.75	4190843.74
116	479797.15	4190844.80
117	479787.25	4190852.72
118	479783.90	4190855.78

1	2	3
119	479780.69	4190858.74
120	479779.04	4190860.00
121	479775.38	4190863.60
122	479771.76	4190866.34
123	479768.05	4190869.63
124	479765.20	4190871.70
125	479761.44	4190875.02
126	479759.78	4190876.35
127	479757.12	4190878.32
128	479753.33	4190881.84
129	479749.34	4190885.07
130	479711.14	4190906.99
131	479383.31	4191210.62
132	479290.32	4191296.74
133	479158.58	4191423.20
134	478921.22	4191659.07
135	478976.90	4191724.34
136	479228.82	4192019.33
137	479212.86	4192127.41
138	479210.37	4192145.58




Примечания: система координат - МСК НСО.

Приложение 3
к проекту межевания территории квартала 321.01.00.02 в
границах проекта планировки территории, ограниченной
Толмачевским шоссе, улицей Хилокской, границей
города Новосибирска, в Ленинском районе

ЧЕРТЕЖ МЕЖЕВАНИЯ ТЕРРИТОРИИ



Условные обозначения

-  красные линии, утвержденные в составе проекта планировки территории
-  границы существующего элемента планировочной структуры (квартала)
-  границы образуемого земельного участка

ЗУ1 условный номер образуемого земельного участка

Толмачевское шоссе наименование элемента улично-дорожной сети

1 номер характерной точки и границы территории, в отношении которой утвержден проект межевания