



МЭРИЯ ГОРОДА НОВОСИБИРСКА

ПОСТАНОВЛЕНИЕ

От 25.01.2022

№ 222

О проекте межевания территории квартала 222.02.01.53 в границах проекта планировки территории, ограниченной береговыми линиями реки Оби и Новосибирского водохранилища, границей города Новосибирска, в Советском районе («ОбьГЭС»)

В целях определения местоположения границ образуемых и изменяемых земельных участков, в соответствии с Градостроительным кодексом Российской Федерации, постановлением Правительства Российской Федерации от 19.11.2014 № 1221 «Об утверждении Правил присвоения, изменения и аннулирования адресов», решением Совета депутатов города Новосибирска от 24.05.2017 № 411 «О Порядке подготовки документации по планировке территории, внесения в нее изменений и ее отмены и признании утратившими силу отдельных решений Совета депутатов города Новосибирска», постановлениями мэрии города Новосибирска от 20.08.2018 № 3030 «О проекте планировки территории, ограниченной береговыми линиями реки Оби и Новосибирского водохранилища, границей города Новосибирска, в Советском районе («ОбьГЭС»)), от 09.11.2021 № 3919 «О подготовке проекта межевания территории квартала 222.02.01.53 в границах проекта планировки территории, ограниченной береговыми линиями реки Оби и Новосибирского водохранилища, границей города Новосибирска, в Советском районе («ОбьГЭС»)), руководствуясь Уставом города Новосибирска, ПОСТАНОВЛЯЮ:

1. Утвердить проект межевания территории квартала 222.02.01.53 в границах проекта планировки территории, ограниченной береговыми линиями реки Оби и Новосибирского водохранилища, границей города Новосибирска, в Советском районе («ОбьГЭС») (далее – проект) (приложение).

2. Присвоить адрес образуемому земельному участку согласно приложению 1 к проекту.

3. Департаменту строительства и архитектуры мэрии города Новосибирска разместить постановление на официальном сайте города Новосибирска в информационно-телекоммуникационной сети «Интернет».

4. Департаменту информационной политики мэрии города Новосибирска в течение семи дней со дня издания постановления обеспечить опубликование постановления.

5. Контроль за исполнением постановления возложить на заместителя мэра города Новосибирска – начальника департамента строительства и архитектуры мэрии города Новосибирска.

Мэр города Новосибирска

А. Е. Локоть

Кухарева
2275050
ГУАиГ

Приложение
к постановлению мэрии
города Новосибирска
от 25.01.2022 № 222

ПРОЕКТ
межевания территории квартала 222.02.01.53 в границах проекта
планировки территории, ограниченной береговыми линиями
реки Оби и Новосибирского водохранилища, границей
города Новосибирска, в Советском районе («ОбьГЭС»)

1. Текстовая часть проекта межевания территории:
 - 1.1. Сведения об образуемом земельном участке (приложение 1).
 - 1.2. Сведения о границах территории, в отношении которой утвержден проект межевания (приложение 2).
 2. Чертеж межевания территории (приложение 3).
-

Приложение 1

к проекту межевания территории квартала 222.02.01.53 в границах проекта планировки территории, ограниченной береговыми линиями реки Оби и Новосибирского водохранилища, границей города Новосибирска, в Советском районе («ОбьГЭС»)

**СВЕДЕНИЯ
об образуемом земельном участке**

Условный номер земельного участка на чертеже межевания территории	Вид разрешенного использования образуемого земельного участка в соответствии с проектом планировки территории	Площадь образуемого земельного участка, га	Адрес земельного участка	Возможный способ образования земельного участка
1	2	3	4	5
ЗУ 1	Благоустройство территории (12.0.2) – объекты благоустройства территории; малые архитектурные формы	0,1417	Российская Федерация, Новосибирская область, городской округ город Новосибирск, город Новосибирск, ул. Печатников, з/у 5б	Образование земельного участка из земель, государственная собственность на которые не разграничена, в кадастровом квартале 54:35:091900

Приложение 2
к проекту межевания территории
квартала 222.02.01.53 в границах
проекта планировки территории,
ограниченной береговыми линиями
реки Оби и Новосибирского водо-
хранилища, границей города Ново-
сибирска, в Советском районе
(«ОбьГЭС»)

СВЕДЕНИЯ
о границах территории, в отношении которой утвержден
проект межевания

№ точки	Координаты	
	X	Y
1	2	3
1	469416.55	4200997.85
2	469274.97	4201194.50
3	469043.73	4201027.03
4	469185.87	4200830.77

Примечания: система координат – МСК НСО.






Приложение 3

к проекту межевания территории квартала 222.02.01.53 в границах проекта планировки территории, ограниченной береговыми линиями реки Оби и Новосибирского водохранилища, границей города Новосибирска, в Советском районе («ОбьГЭС»)

ЧЕРТЕЖ межевания территории



Условные обозначения

-  красные линии, утвержденные в составе проекта планировки территории
-  границы существующего элемента планировочной структуры
-  границы образуемого земельного участка
-  условный номер образуемого земельного участка
-  номер характерной точки границы территории, в отношении которой утвержден проект межевания
- ул. Молодости наименование элемента улично-дорожной сети