

An aerial, sepia-toned photograph of a historical city district. The scene shows a cluster of wooden houses with gabled roofs, some with chimneys. A street with a wooden fence runs through the middle. A person is visible walking on the street. The overall atmosphere is historical and nostalgic.

Районы большого города

125-летию Новосибирска посвящается

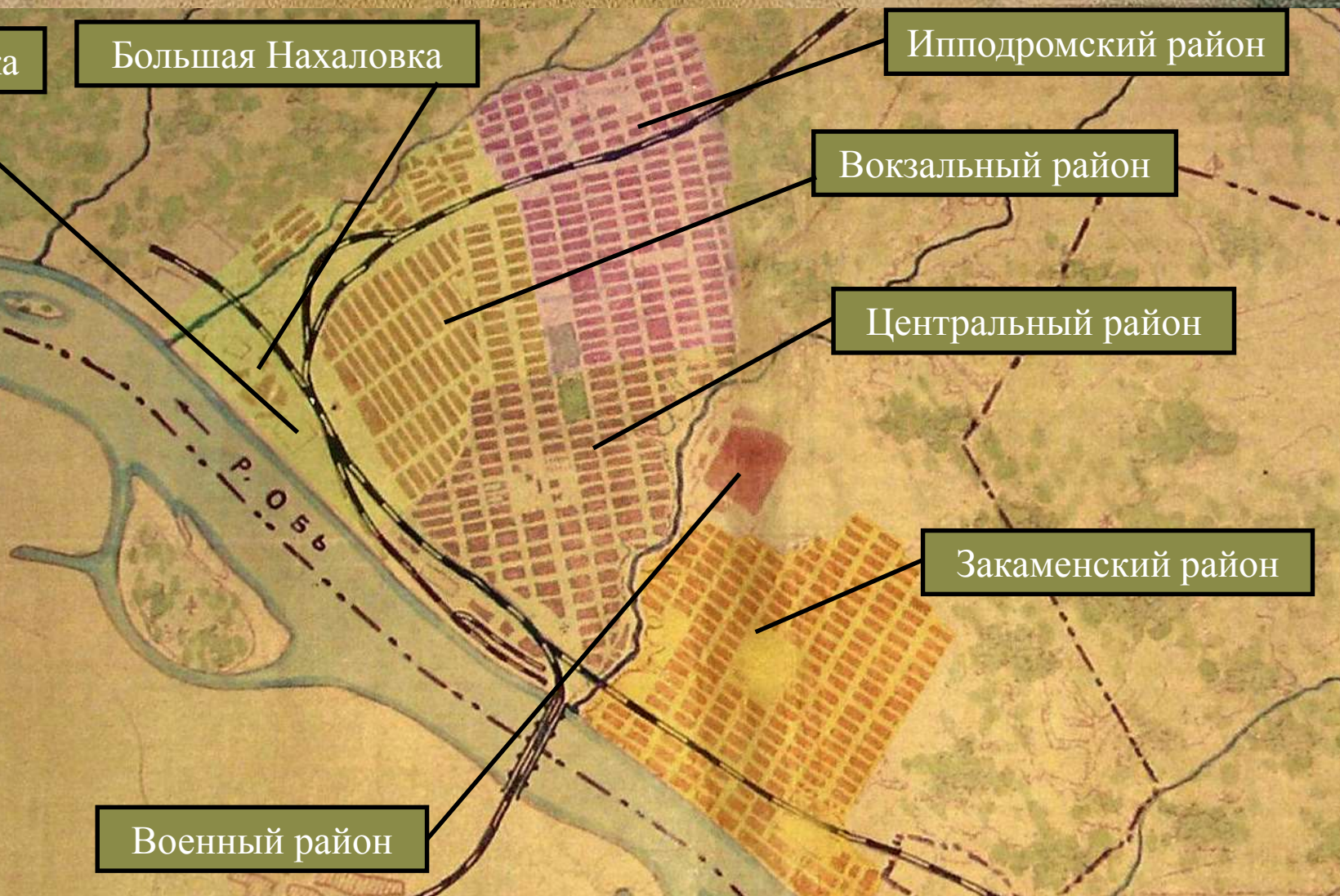
Города, как и люди, имеют свое лицо, свой запоминающийся облик, свою судьбу. Историческое прошлое каждого из них неповторимо, по-своему оригинально. И как не встретишь двух горожан, биография которых схожа во всем, так и не найдешь двух городов с одинаковой историей. Новосибирск также имеет свою особенность - он является самым быстрорастущим мегаполисом мира. В свое время его даже называли Нью-Чикаго. С ростом города увеличивалась его территория, менялась граница городской черты, одни районы трансформировались в другие, изменялись границы между ними.



1920 год

К началу 1920-х годов Новониколаевск неофициально делился на несколько районов: Центральный, Вокзальный, Закаменский, Ипподромский. В те времена их называли – «части».

К середине 20-х годов вдоль правого берега Оби было построено более 6 тысяч рубленых и тесовых домов без официального отвода земельных участков. Так образовались Большая и Малая Нахаловки.



В документах архивного фонда Новосибирского городского Совета РК и КД 1920-х – начала 1930-х годов так же встречаются следующие наименования районов правобережной части города: Военный, Южный, Инской, Ельцовский.

Нахаловка

Главные улицы Большой Нахаловки – Ногина, Сургутская, Оренбургская, Саратовская. Дома в Нахаловке, в основном, скромные.



Из-за отсутствия канализации у каждого строения была своя выгребная яма, удобства – во дворе. Иногда в одном дворе располагалось по несколько жилых домов.



Хотя застройка зачастую и была незаконной, налоги с недвижимости уплачивались исправно.

Квитанция об оплате местного налога со строений в Нахаловке

Серия Ац

КВИТАНЦИЯ

№ 883923 на - р. 51 к.

Выдана *Трихедорской расеей*
Н. Николаевского Финотдела 25 FEB 1924 192 г.

По приходному реестру ст. 2343.

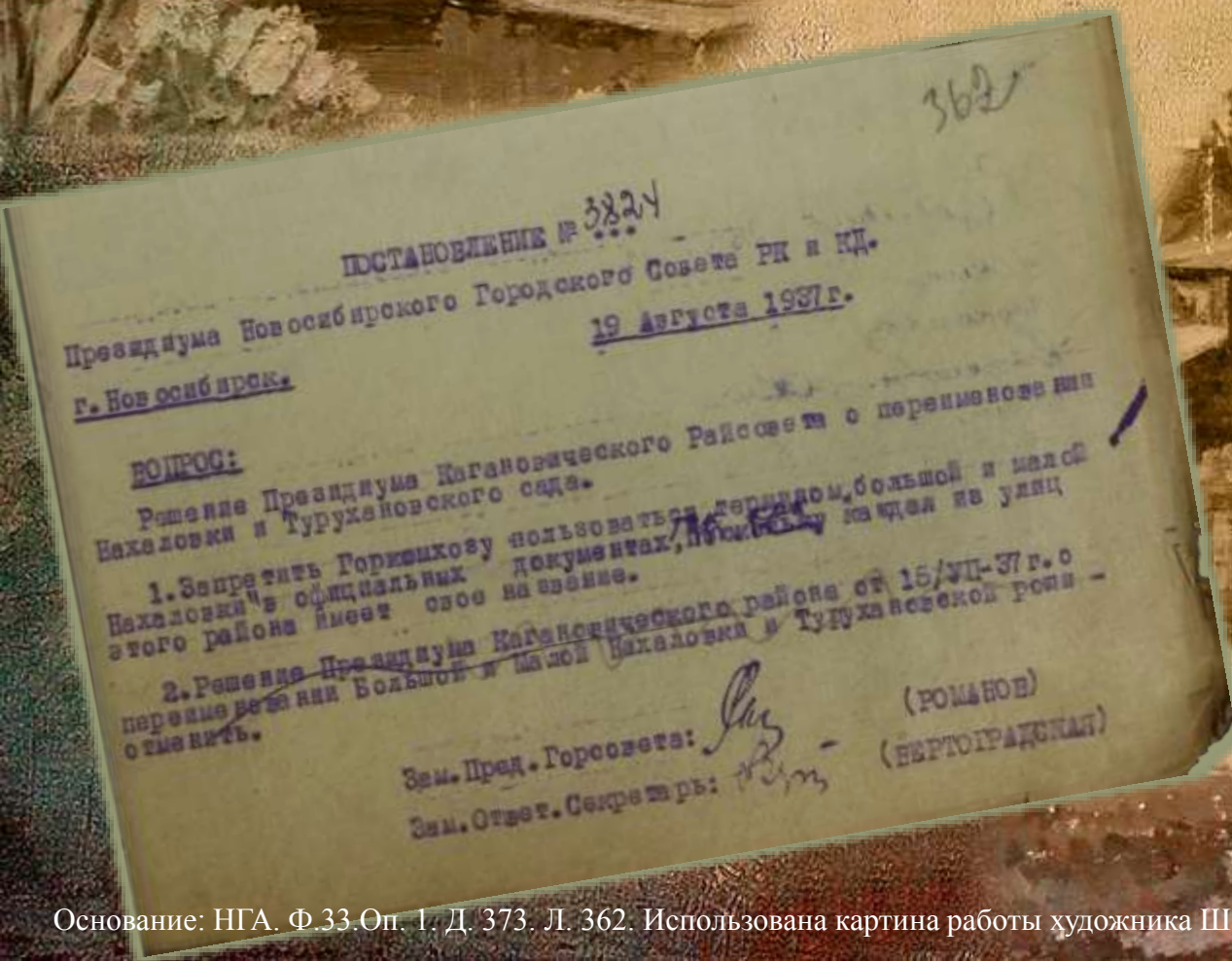
Принято от *Зурова Ив. Егор.*
в уплату *и налога со строениями 24р. 50к, налога, отку илей 320*

всего *Пятьдесят одна рубль.*

Кассир *(подпись)* Бухгалтер *(подпись)*

Нахаловка

В 1937 г. было решено запретить в официальных документах использовать термины *Большой* и *Малой* Нахаловки, так как каждая из улиц этого района имела свое название.



1930 год

В соответствии с постановлением ВЦИК от 20 октября 1930 г. «О расширении городской черты гор. Новосибирска Западно-Сибирского края» был образован **Заобский район** – **первый** район нашего города, появившийся в официальном порядке. Этим же постановлением в городскую черту были включены некоторые населенные пункты, в том числе деревни Большое Кривощеково, Вертково, Ерестная, Перово, Малое Кривощеково и село Бугры.

Заобский район

Большое Кривощеково

Перово

Малое Кривощеково

Ерестная

Вертково

Бугры

Кировский район

В результате присоединения левобережных сельских населенных пунктов (Большое Кривощеково, Вертково, Ерестная, Перово, Малое Кривощеково и Бугры) работа по ликвидации их бывших сельсоветов была возложена на Заобский райсовет.

После убийства Сергея Мироновича Кирова – члена Политбюро ЦК ВКП(б) и члена Президиума ЦИК СССР, память о нем увековечили переименовав Заобский район в Кировский.

125

ПОСТАНОВЛЕНИЕ № 115
Президиума Новосибирского Городского Совета
11-го марта 1931 года.

ВОПРОС: О ликвидации сельсоветов во вновь присоединенных к г. Новосибирску поселках, согласно постановления ВЦИК от 20-го октября 1930 года.

ПОСТАНОВЛЕНИЕ: 1. Ввиду окончания переименований Новосибирского Города в связи с ликвидацией поразборов Новосибирского Города и в том числе на территории бывших с/советов, присоединенных к городу: **Б. Кривощеково, Бугры, Ерестная, Вертково, Перово, Малое Кривощеково, Заобский** райсовет. 2. Для ликвидации этих сельсоветов возложить на **Заобский** райсовет. 3. Прислать от тов. Толстожилова. 4. Прислать от тов. Духоманова, члена -предста- Горсовета. 5. Предложить Заобскому Райсовету для связи с населением ликвидируе- мых сельсоветов из состава избрать членов Райсовета. 6. Д. Я. с. л. л. Новосибирского Горсовета о заседании с. Усть-Мия ут- вредить постоянным уполномоченным Горсовета тов. Толстожилова. 7. Срок исполнения постановления три дня.

Зам. Пред. Горсовета *Антошкин* (Михайлов).
Секретарь

4383

ПОСТАНОВЛЕНИЕ №.....
Президиума Новосибирского Городского Совета РК и КД.
2 декабря 1931 года.

В целях увековечения памяти члена Политбюро ЦК ВКП(б) и члена Президиума ЦИК Союза ССР т. КИРОВА Сергея Мироновича, погибшего от руки убийцы - врага Советской власти, Президиум Горсовета ПОСТА- НОВЛЯЕТ:

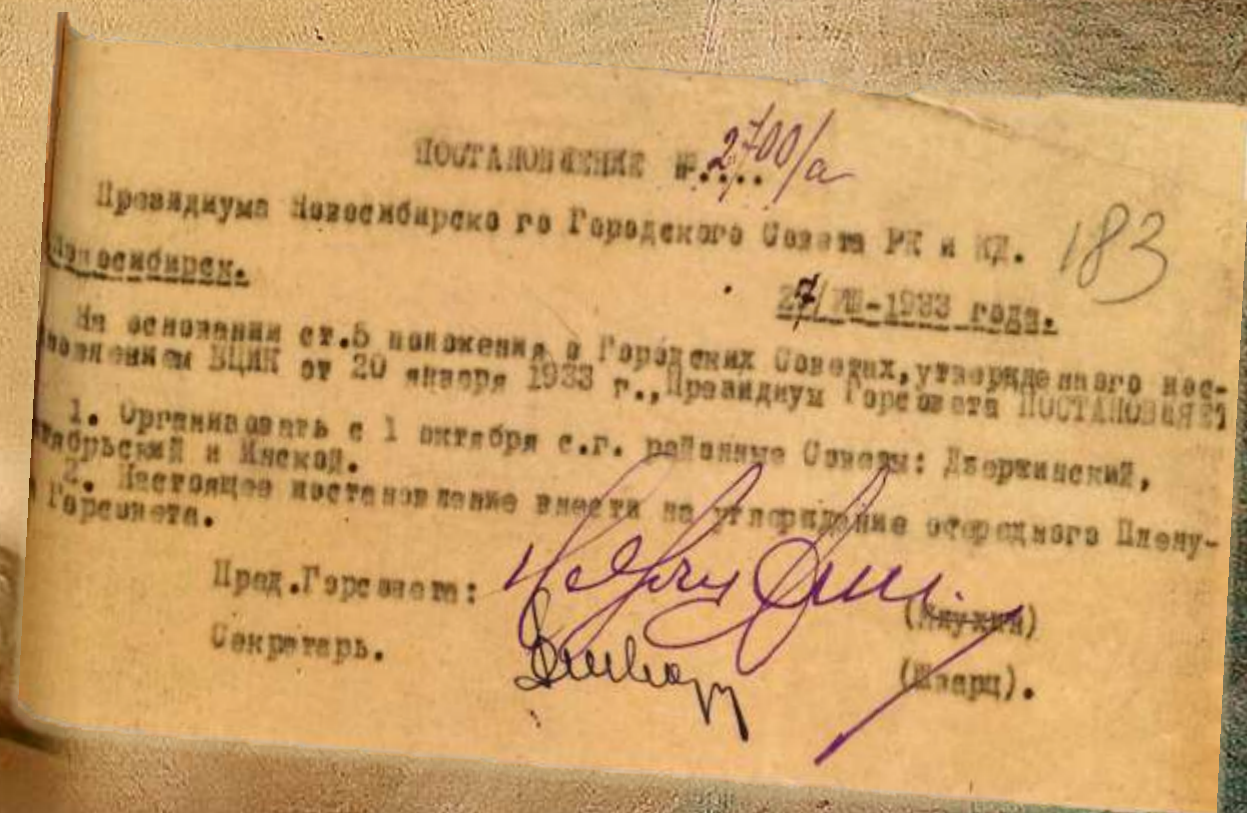
а) переименовать Заобский Райсовет г. Новосибирская "Кировский".
б) переименовать Телеграфную улицу в улицу имени Кирова.

Председатель Горсовета: *Ялукhin* (Ялукhin)
И. об. секретаря: *Иванов* (Иванович).



1933 год

20 января 1933 года ВЦИК и СНК РСФСР, было утверждено новое Положение о городских Советах, согласно которому они имели право на самостоятельное, без согласования вышестоящих органов, решение вопросов административного устройства. Внутри города Советы имели право самостоятельно образовывать районы, чем и воспользовался Президиум Новосибирского городского Совета РК и КД, когда 27 августа 1933 года принял решение об образовании в городе Дзержинского, Октябрьского и Инского районов.

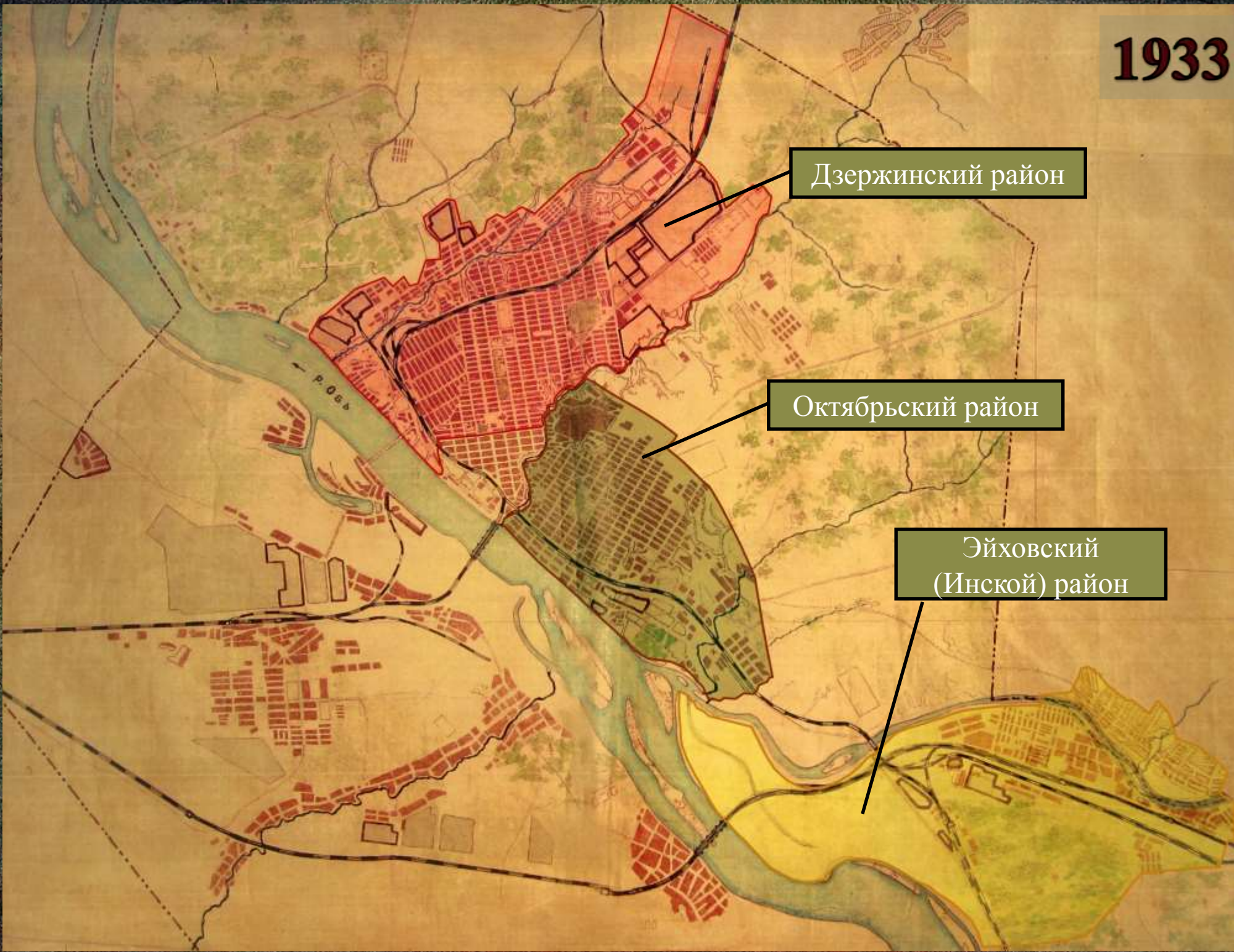


1933 год

Дзержинский район

Октябрьский район

Эйховский
(Инской) район



Постановлением Президиума Новосибирского городского Совета РК и КД от 29 сентября 1933 года были определены границы Дзержинского, Октябрьского и Эйховского (Инского) районов, а 13 октября – внесены корректировки об уточнении границ между Дзержинским и Октябрьским районами.

339

ПОСТАНОВЛЕНИЕ № 2827

Президиума Новосибирского Городского Совета РК и КД
29 сентября 1933 года.

ОЦЕЛИЛИ: Об определении границ районов и утверждении состава Оргкомиссии Райсоветов.

ПОСТАНОВИЛИ: *Внесены изменения наст. от 13.10.33 № 2908 (с. 451)*

1. Определить следующие границы районов:
 - ДЗЕРЖИНСКОГО** - северная и восточная границы городской черты; восточная сторона участков кирпичных заводов; северная сторона участка военного городка; левая сторона ул. М. Горького; полоса отчуждения; Коммунистический спуск; река Обь.
 - ОКтяБРЬСКОГО** - коммунистический спуск; левая сторона отчуждения; правая сторона ул. М. Горького; северная сторона участка военного городка; восточная сторона ул. Кирзаводов; восточная граница городской черты до р. Ини; правая сторона р. Ини; р. Обь.
 - ЭЙХОВСКОГО** - левая сторона р. ИНИ, река Обь; восточная и юго-восточная границы городской черты до р. Ини, восточная сторона отведенные под строительство поселка ст. Эйхе.
2. Утвердить состав Оргкомиссий Райсоветов:
 - ДЗЕРЖИНСКОГО** - т. т. Шаповалов (Пред. комиссии), Эйленкриг (Зам. Пред. комиссии), Лазарев, Ильин, Похуров, Завьялов, Торопова, Ваданов.
 - ОКтяБРЬСКОГО** - т. т. ГРИШИН (Пред. Оргкомиссии), СЕМЕНИХИН, ПЕШНИКОВ, ~~САЖИКИН~~, ПОЛЯКОВА, МИХОХИНА и МЕШЕВИЧ.
3. Предложить Оргкомиссиям с 1-го октября приступить к организации районных учреждений и управлению районами впредь до выборов Райсоветов, представить на утверждение Президиума городского Совета состав избирательных комиссий и план избирательной кампании.

Зам. Пред. Горсовета. *Михохов* (Михохов)
Зам. Секретаря. *Сидоров*

451

ПОСТАНОВЛЕНИЕ № 2908

Президиума Новосибирского городского Совета
13 октября 1933 г.

ОЦЕЛИЛИ: Об уточнении границ между Дзержинским и Октябрьским районами.

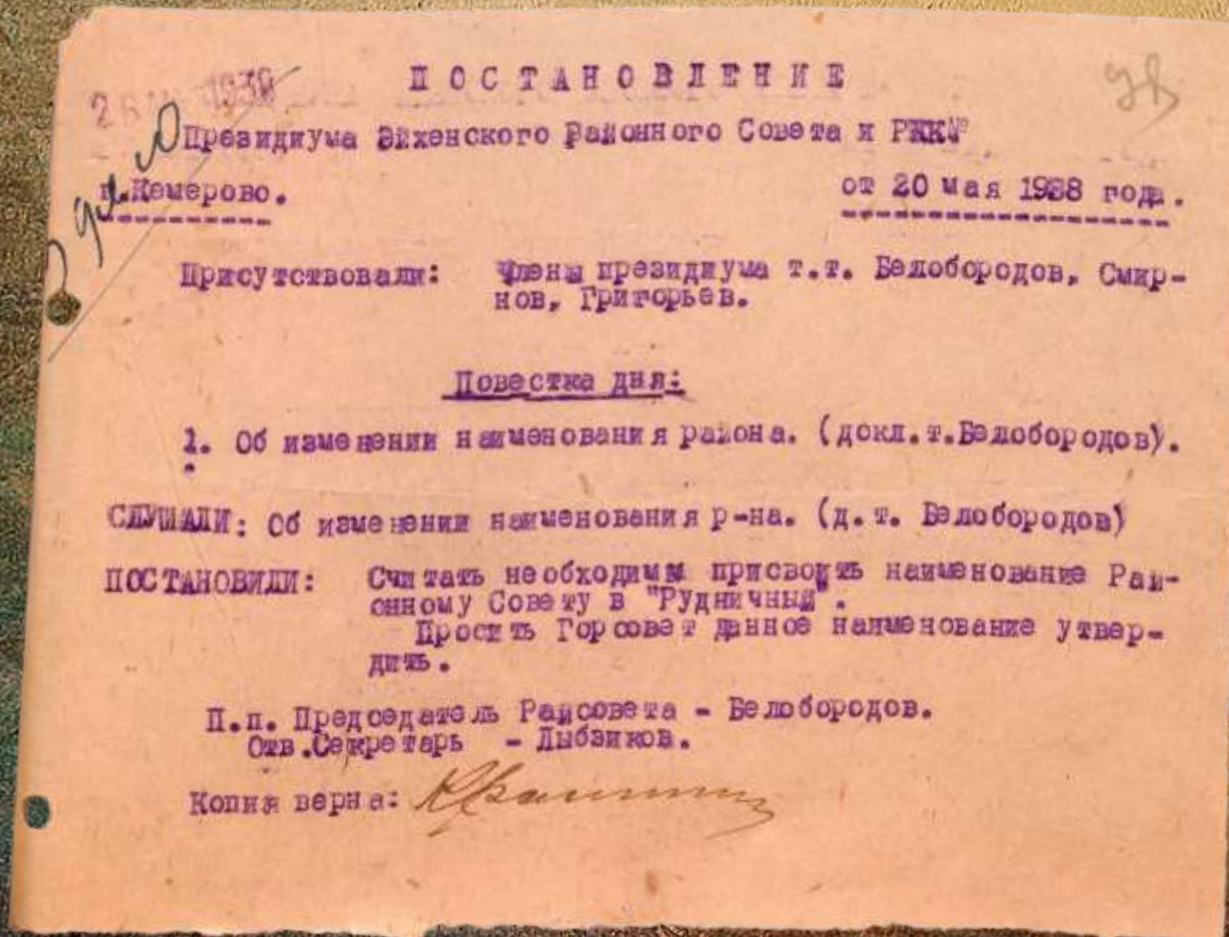
ПОСТАНОВИЛИ: 1. В изменение п. 1 и 2 постановления от 29 сентября 1933 г. Президиум городского Совета границ между Дзержинским и Октябрьским районами считать реку Каменку от границы городской черты до ул. М. Горького.
2. В остальной части описанные границы между Дзержинским и Октябрьским районами оставить указавшие в постановлении от... 19/ № 2827....

Председатель Горсовета. *Сидоров*
Зам. Секретаря. *Михохов* (Михохов)
..... 1933 г.



Первомайский район

Массовые репрессии 1937-1938 гг., затронувшие государственный и партийный аппарат страны, не обошли стороной бывшего первого секретаря Западно-Сибирского краевого комитета партии Роберта Индриковича Эйхе. Всего через 3 недели после его ареста на заседании Президиума Эйховского райсовета 20 мая 1938 года решался главный вопрос – вопрос о срочном переименовании Эйховского районного совета. Присутствовавшие члены президиума Белобородов, Смирнов, Григорьев предложили назвать район в «Рудничный». В итоге район был переименован в Первомайский. В документах Новосибирского городского архива впервые упоминается о Первомайском райсовете 13 июня 1938 года.





РАЙОННЫЕ СОВЕТЫ

Дзержинский райсовет. Помещается на Красном пр. 94. Занятия производятся с 9 час. утра до 3¼ часов дня. Общий тел. 32-246. Председатель — Бехоус А. Ф., тел. 30-748. Секретарь — Богатинский, тел. 32-246.

Отделы райсовета: райздрав заведующий — Шмакова, тел. 30-908; райкомхоз зав. Макуркин, тел. 31-131; районо зав. Бронштейн, тел. 33-088; райфо зав. Ларкина, тел. 31-480.

★
Октябрьский райсовет. Помещается на Обской ул., 2. Общий тел. 33-120. Занятия производятся с 9 час. утра до 3¼ часов дня. Председатель — Агеев П. Е., тел. 30-764; зав. председателем — Тарасюк П. У. Секретарь — Малыгин И. М., тел. 30-968.

Отделы райсовета: райфо, зав. Уткин Д. Д., тел. 33-465; райздрав, зав. Дорон М. М., тел. 32-274; районо, зав. Ваганов И. Л., тел. 33-465; рай-

комхоз, зав. Зобнин И. А., тел. 31-134. Все отделы помещаются в здании райсовета, кроме райкомхоза, находящегося на Октябрьской ул., 1.

★
Кировский райсовет. Находится на левом берегу Оби, против рабочего поселка № 1. Общий тел. 32-459. Занятия с 9 до 4 час. дня. Председатель — Емельянов Н. П., секретарь — Червяков С. И.

Отделы райсовета: райфо, зав. Кузнецов П. С.; районо, зав. Андреева Е. В.; райкомхоз, зав. Брод Л. И.; райздрав, зав. Марченко А. Г.

★
Эйховский райсовет. Находится на ст. Эйхе, 9 брусчатый дом. Общий тел. 103, с которым соединяет коммутатор станции Эйхе через коммутатор 33-375. Занятия с 9 до 4 час. Председатель — Кузин П. В., секретарь — Матвеев А. С.

1935 год

Из справочника по г. Новосибирску за 1935 год: «Административно город в настоящее время делится на 4 городских района: **Дзержинский, Октябрьский, Кировский и Эйховский**».

Из воспоминаний Г.В. Крылова, почетного члена Всероссийского общества охраны природы: «Он (Новосибирск 1935 г. — прим.ред.) был преимущественно деревянным, возле каждого дома — приусадебные участки, заборчики, калиточки, в глубине дворов — сараи и стайки, в которых мычала, бляла, хрюкала, кукарекала всякая живность».

Пересечение Красного проспекта с ул. Писарева у железнодорожного полотна



Из воспоминаний

Из воспоминаний

Г.В. Крылова, почетного члена Всероссийского общества охраны природы: *«Первая Ельцовка, как и все речки, протекающие по нашему городу, была в ту пору полноводна и славилась обилием довольно ценной промысловой рыбы – ельца, отчего получила свое название».*



Река Первая Ельцовка. Вид со стороны Красного проспекта, 1974 г.



Река Первая Ельцовка. В районе ул. Плановой 1974 г.

Из воспоминаний

Речка Каменка. Правый берег у военного городка, 1974 г.

Из воспоминаний Г.М. Кобзевой, телеграфистки: *«Речку-то эту, Каменку, молодые нынешние и знать не знают. Думают: ручеек в трубу спрятали».*



Речка Каменка. Вид с Орджоникидзенской дамбы, 1974 г.

Из воспоминаний Н.Н. Амшинского, академика Петровской академии наук: *«...речка Каменка, широкая, но мелкая, имела кое-где глубокие места, в которых можно было прекрасно искупаться неподалеку от дома. Теперешняя молодежь не видела этой речки, давшей название и улице, и целому району... <...>...У Каменки были крутые берега, и ее устье венчали огромные гранитные глыбы, между которыми она и бежала к Оби. Потому и назвали ее Каменкой».*

Разукрупнение районов

В рамках разукрупнения ряда районов города планировалось создание новых 5 районов (Центрального, Дзержинского, района им. Куйбышева, им. Кагановича, Октябрьского) с новыми границами.

Заельцовский район

Дзержинский район

Центральный и Ипподромский районы

Кагановичский (Железнодорожный) район

Из докладной записки о разукрупнении районов г. Новосибирска за 1938 г.

Рост новых рабочих районов, разбросанность их на большой территории, неблагоустроенность города, особенно окраин, со всей остротой ставит вопрос о приближении райсоветов непосредственно к новым районам, требует более конкретного руководства хозяйством районов. Отсюда вытекает вопрос о разукрупнении ряда районов (им. Дзержинского, им. Кагановича и Октябрьского).

1933 г.

1936 г.

1940 г.

до 1980 г.

1936 год

59

ПОСТАНОВЛЕНИЕ № 2498

Президиума Новосибирского Городского Совета РК и КД
г. Новосибирск 31 августа 1936г.

ВОПРОС: О помещении для размещения вновь организуемого Районного Совета им. КАГАНОВИЧА.

- ПОСТАНОВИЛИ: 1) Предоставить помещение в доме Союзпушнина по ул. Советской нижний этаж.
2) Предложить Новосибирскому промстрою в 3-х месячный срок освободить занимаемое ими помещение.

Пред. Горсовета

(Гордяенко)

Отв. Секретарь

(И. Хрилов)

Управляющий делами
Горсовета



Привокзальная площадь,
1946 г.

31 августа 1936 г. Президиумом Новосибирского городского Совета РК и КД было принято решение о размещении вновь организуемого Кагановичского райсовета на нижнем этаже дома Союзпушнина по ул. Советской. Район был назван именем Народного комиссара путей сообщения Л.М. Кагановича.

Решение Президиума Новосибирского городского Совета РК и КД от 31.08.1936 № 2498 « О помещении для размещения вновь организуемого Районного совета им. Кагановича



1957 год

2 эк. н 1856

41

Пролетарии всех стран, соединитесь!

г. Кузнецов
К. Демидов

Межсоюзный Ленинский Коммунистический Союз Молодежи
Кагановичский районный комитет

г. Новосибирск, ул. Урицкого, 39

11 июля 1957 г.

И Н Ф О Р М А Ц И Я

о проведении комсомольского актива Кагановичского района .

от 10.07.57г.

по обсуждению письма Центрального Комитета Коммунистической
Партии Советского Союза "Об антипартийной группе Маленкова Г.М.,
Кагановича Л.М., Молотова В.М.",

На активе присутствовали члены райкома, секретари первичных
комсомольских организаций, кандидаты в члены райкома, члены
ревизионной комиссии, секретари цеховых комсомольских организаций.

Затем выступили члены райкома и секретари комсомольских орга-
низаций. Все выступавшие единодушно одобрили постановление июнь-
ского пленума ЦК КПСС, заклеймили позором фракционную раскольниче-
скую группу в лице Маленкова, Кагановича, Молотова.

После обсуждения было единогласно принята резолюция, в которой
Комсомольский актив района в одном из пунктов записал: "Просить
Городской Исполнительный Комитет Совета Депутатов трудящихся о
переименовании Кагановичского района в Ленинский."

Секретарь Кагановичского



В. Попов
/Попов/

После единодушного одобрения постановления июньского пленума ЦК КПСС об антипартийных действиях группы Г.М. Маленкова, Л.М. Кагановича и В.М. Молотова, комсомольским активом Кагановичского райкома ВЛКСМ была единогласно принята резолюция, одним из пунктов которой было прошение Новосибирского горисполкома о переименовании Кагановичского района в Ленинский.

Тем не менее, на основании решения Новосибирского горисполкома от 10 июля 1957 г. № 57 и в соответствии с Указом Президиума Верховного Совета РСФСР от 10 августа 1957 г. район, 21 год носивший имя Лазаря Моисеевича Кагановича, был переименован в Железнодорожный.



В докладной записке о разукрупнении районов, подготовленной для Облисполкома Новосибирской городской плановой комиссией, дается краткая характеристика каждому району г. Новосибирска, в том числе и 5-ти новым.

Многие районы были названы в честь государственных деятелей — Сталина, Дзержинского, Куйбышева, Кагановича, Кирова.



Центральный район им. Сталина

Границы его намечаются с юга от устья реки Каменки по реке Каменке до спуска каменного карьера далее по спуску и по ул. Саенной до линии железной дороги. По линии железной дороги на запад до выхода улицы Советской. По Советской улице до железно-бетонного моста по Спартаковской улице и дальше по железно-дорожной линии до правого берега реки Оби.

Центральный район сосредотачивает в себе все административные здания, банки, кино-театры, крупные магазины, научно-исследовательские учреждения, ВУЗы и т.д.

Промышленные предприятия этого района: 1) Жиркомбинат; 2) Швейная фабрика им. ЦК Швейников; 3) Трикотажная фабрика; 4) Завод Сибири-радио; 5) Фабрика "Соревнование"; 6) Обувная фабрика "ударница"; 7) Кондитерская фабрика "Красная Сибирь"; 8) Типография Облисполкома; 9) Типография редакции газеты "Советская Сибирь"; 10) Гравёр-

но-штемпельная мастерская; 11) Ремонтная мастерская Автотреста; 12) Пошивочная мастерская № 2; 13) Слесарно-штамповочная мастерская; 14) Кузнечно-экипажная мастерская; 15) Часовая-механическая мастерская. Из кооперативных предприятий; металлообрабатывающие: артель "Двигатель", "Зенит"; Швейные: артель "Сибодожда", "Сибшапша", имени Стаханова. Кошмехвалесоюз: артели "Плямя", "Кособ'единение"; Облкультхимсоюза: артель "Симфония", "Талантерейщи" и "Культбэт". Швейные: артель "За качество", "Колхида", "Пиленпродукт". Стромтранссоюза: им. Куйбышева, "Труд транспортника", "Промтранс". Коспосоюза: артель "Апри Варбис", "Челскинцев", "Кооператор", "Трудовая".

В районе имеются из культурно-просветительных учреждений: кино-театры: им. Маяковского, "Юнгитурм", "Рот-фронт", театр "Ближ зрителей". Заключается строительством большой оперный театр. Клубы: Аэроклуб, Домтреста Облисполкома, фабрики имени ЦК Швейников, Автогужтреста, Кузбассулья, жакта им. Димитрова и др. Трансляционный радио-узел. Летний сад имени Сталина.

Центральный район должен был по замыслу сосредоточить в себе все административные здания, банки, кинотеатры, крупные магазины, научно-исследовательские учреждения, ВУЗы и т.д. — стать подлинным центром города с развитыми административными, политическими, культурно-просветительными и торговыми функциями.

Из докладной записки о разукрупнении районов г. Новосибирска за 1938 г.

Промышленный район им. Дзержинского

Границы его: с запада по границе центрального района до железной дороги, далее через железно-дорожную магистраль по Оружейной улице до реки 1-я Ельцовка, от реки Ельцовки по западной оконечности леса дачи до реки 2-я Ельцовка. На восток по реке 2-я Ельцовка до границы городской черты, далее по городской черте на юго-восток до Гусино-Бродского тракта. По Гусино-Бродскому тракту и далее по северной границе военного городка до левого берега реки Каменки.

Район является центром машиностроения, это видно также из перспектив его развития в третьей пятилетке, где намечается строительство ряда крупных предприятий металло-обрабатывающей промышленности.

Основными предприятиями района являются завод Сибмашстрой и Трикотажстрой. В этом районе сосредоточены, в основном, все кирпичные заводы города: кирзаводы № 1, 2, 3, Новосибиргипромстрой, бывший Крайжилсоюза, Промкооперации, карьер Камнетреста, Утильзавод, Тарозавод. Из кооперативной промышленности: артели "Кожизделие", Новая жизнь", "Советский Китай", "Промкирнич".

В 1939 году развертывается строительство Камфарного завода, в районе имеются клубы - Сибмашстрой, Трикотажстрой, Кирзавода № 1, Кирзавода № 2, Кирзавода № 3; школы - начальных 4, неполных средних - 2 и средних - 3. Детсадов - 2 и больница Сибмашстрой.



Из докладной записки о разукрупнении районов г. Новосибирска за 1938 г.

Промышленный район им. Дзержинского в соответствии с проектом планировки города должен был стать первым центром машиностроения, где в будущем расположится ряд крупных предприятий металлообрабатывающей промышленности.

Район им. Куйбышева

- центр легкой и пищевой промышленности, выделяется за счет территории Дзержинского и Кагановического районов. Границы его: с востока граница района имени Дзержинского от Оружейной улицы по линии железной дороги на запад, до выхода Советской улицы, отсюда по северной черте полосы отвода железной дороги до Сухарной трубы через реку 1-я Ельцовка по Владимирской улице до ул. Ногина. По улице Ногина и Ногинскому спуску до реки Оби. По берегу реки Оби до городской черты и далее по городской черте до пересечения ее рекой 2-ая Ельцовка.

В Куйбышевском районе сосредоточены предприятия: Обувная фабрика имени Кирова, Шорно-седельная фабрика, Хромзавод, Маслозавод № 1, Мясокомбинат, Спиртзавод, Камнедробильный завод, переплетная мастерская. Из кооперативной промышленности: артели "Красный боец", "Домтранс", имени Рубена.

В этом районе расположен Парк культуры и отдыха, десятки дач, санаторий, дома отдыха в сосновом бору, вдоль берега реки Оби.

Из культурно-просветительных учреждений: клубы - фабрики имени Кирова, Мясокомбината, Маслозавода, клуб Кожевников. Школ в районе: начальных - 4, неполных средних - 3, средних - 4. Имеется институт военных инженеров транспорта, Институт усовершенствования врачей, институт питания, школа медицинских сестер. В восточной части района расположена 1-я клиническая больница (окружная). В районе 7 детских садов и 1 родильный дом.

Связь района с центром автобусное, в 1939 году намечается строительство трамвайной линии до Обувной фабрики.

Перспективы развития района идут по пути создания в этом районе комплекса предприятий легкой и пищевой промышленности и коренной реконструкции существующих фабрик и заводов.

Из докладной записки о разукрупнении районов г. Новосибирска за 1938 г.

Район им. Куйбышева планировался как центр легкой и пищевой промышленности с рядом культурно-просветительных учреждений.



Район им. Кагановича

— является преимущественно транспортно-промышленным. Границы его: с севера граница района имени Куйбышева, с запада по берегу реки Оби до 1-го железнодорожно-дорожного моста и дальше по западной границе района имени Сталина.

В пределах района расположен Новосибирский железнодорожно-дорожный узел (ст. Новосибирск 1 и Новосибирск товарный).

Промышленность представлена: — Правобережная ТЭЦ, крупный завод № 3, мельница № 4, завод "Вена", Лесозавод № 1, Хлебокомбинат № 1-2, Макароночная фабрика, Горколзавод, Камфарный завод, комбинат имени Наговицина, Скорняжно-пошивочная мастерская Мехторга, Ателье мод, Столярно-музыкальная мастерская, Электро-ремонтная мастерская и Белошвейная мастерская Трудпрофилактория Горздрова.

Из кооперативной промышленности: артели — "Быт.ремонт", "Работница", имени Димитрова, "Звезда востока", "Красный богатырь", "Химпродукт", "Разнопром", "Детский мир", "Художник", "Швейкомбинат".

В районе имеются: драматический театр "Красный факел", Кино-театр "Октябрь", клубы: имени Сталина, транспортников, имени Петухова, Правобережной ТЭЦ, Лесозавода № 1-2, Управления Томской железной дороги, Авто-мото-клуб и клуб глухонемых. Имеется летний сад "Основка", сад Транспортников и сад Лесозавода № 1-2. В районе 5 начальных школ, 7 неполных средних и 11 средних школ. В его пределах вечерний Педагогический институт, школа медицинских сестер и фзу, телеграфа, связи и Томской железной дороги.

Детсадов 20, детская и психиатрическая больницы и 1 родильный дом. Район связан с городом трамвайными и автобусными линиями.

Район им. Кагановича проектировался как транспортно-промышленный район с железнодорожным транспортным узлом, включающий в себя культурно-просветительные учреждения.



Из докладной записки о разукрупнении районов г. Новосибирска за 1938 г.



Октябрьский район планировался как промышленный район с металло и деревообрабатывающими предприятиями, а так же машино- и станкостроительными заводами.

Октябрьский район

— с севера граничит с районом имени Дзержинского и далее до устья реки Каменки. Восточные, западные и южные границы остались без изменения.

Район имеет крупный куст металло и деревообрабатывающих предприятий. Здесь расположены: машиностроительный завод "Труд", Станкостроительный завод им. 16-го партийного съезда, завод буровой техники, Мебельная фабрика "Стандарт", Деревообрабатывающий комбинат "Большевик", завод "Минералит", Водочный завод, Фатная фабрика, Кинофабрика, Птицекомбинат, Кошмовально-пимонатное производство, учебно-производственные мастерские ОДК. Ведется строительство крупнейшего в области мельничного комбината.

На территории района находится сортировочная станция Новосибирск П - Алтайская. Кооперативная промышленность представлена артелями: имени Кирова, "Молот", "Кошмовал", "Искра", "Утильпром", "Полиграфист", "Ударник", "Краснодеревец", "Новый путь", "Прогресс", "ВОС".

В Октябрьском районе имеются клубы: имени Калинина и клуб завода "Большевик", летний сад имени Кирова.

На его территории расположено 2 начальных школы, неполных средних - 7, и средних - 9, Сибирский строительный институт, Силикатный техникум, Техникум связи, ФКУ завода "Труд". Имеется 3 детсада, больница хроников и 2 родильных дома.

Район связан с остальным городом трамвайными и автобусными линиями.

Из докладной записки о разукрупнении районов г. Новосибирска за 1938 г.



Первомайский район

– остается в прежних границах, является жел.дор. районом. В нем расположены крупнейшая в СССР сортировочная железнодорожная станция, население района исключительно трудящиеся, занятые на железной дороге. В ближайшие годы в районе намечается строительство промышленности и крупных баз, складов.

Имеется несколько кооперативных предприятий: артели "Огнеупор", "Труд", "Дружба" и артель "Иня".

В районе: клубы имени 14-й годовщины Октября, 13-й дистанции пути, Электростанции. Начальных школ – 2, неполных средних 2 и средних – 1. Большая железнодорожная больница, Поликлиника и 4 детских сада.

Район расположен в 15-ти километрах от города, сообщение с городом пригородными поездами и автобусными линиями.

Из докладной записки о разукрупнении районов г. Новосибирска за 1938 г.

Первомайский район после разукрупнения районов оставался в прежних границах и продолжал оставаться железнодорожным районом. Было намечено строительство в районе крупных баз и складов.



Район им. Кирова

— остается в прежних границах, расположен на левом берегу р.Оби. Район им. Кирова является вторым центром машиностроения. Основными предприятиями являются: Сибметаллстрой, Судоремонтный завод. Кроме этого имеются предприятия: Левобережная ТЭЦ, Хлебокомбинат № 3, Рыбокопильный завод и Кирзавод № 4-5. Отведены площадки под строительство оловянного, автошинного, кордного и анилино-красочного заводов и ряд объектов НКО и НКОП. Из кооперативной промышленности имеются: артели — "За качество", "Стройкирпич", "Гужтранс", "Обская".

В районе 11 клубов: Сибметаллстрой, металлист, Судоремонтного завода, Кирзавода № 4-5, Мостотреста, ст. Кривошеково, Балластного карьера, клуб имени Клары Цеткин, Левобережной ГРЭС, Лесоперевалочной базы и рабочего городка № 2. Кино-театр "Металлист". В районе 4 начальных школы, 4 неполных средних и 5 средних. Имеется спецтехникум и ФЗУ Сибметаллстрой. Имеется больница Сибметаллстрой, туберкулезная больница и терапевтическая больница в поселке Вугры, 5 детских садов.

Район имени Кирова имеет плохую связь с городом из-за отсутствия коммунального моста через р.Обь. В летнее время работает паромная переправа и пригородные поезда, в осенний и весенний период город отрезан от левого берега совершенно, остается только лишь пригородное железнодорожное сообщение.



Из докладной записки
о разукрупнении
районов
г. Новосибирска за
1938 г.

Район им. Кирова
задумывался как
второй центр
машиностроения и
оставался после
разукрупнения районов
в прежних границах.



1940 год

РЕШЕНИЕ № 345
Исполнительного Комитета Новосибирского Городского Совета
депутатов трудящихся.

г. Новосибирск

1 апреля 1940 г.

В соответствии с решением Облисполкома от 25 марта 1940 г. № 179 о порядке проведения работ по образованию и г. Новосибирске новых районов Исполнительный Комитет Городского Совета депутатов трудящихся решил:

1. Для проведения всей работы по территориальному и хозяйственному оформлению вновь образуемых районов образовать следующие согласительные комиссии:

По Ельцовскому району

1. ВАЛЕНТОВ С. П. - председатель комиссии
2. РИБАРОВ
3. КУРЯКОВ
4. БИДЕНОВА

По Ипподромскому району

1. БИРЮКИН - председатель
2. МАЛАШИН
3. ТРИКОВ

По Центральному району

1. РОДИН - председатель
2. КОСЯКИН
3. ПЕЧАМАТОВ
4. КУЗИН

2. Возложить на согласительные комиссии от себя обязанности:

В связи с этим, 1 апреля 1940 г. решением Новосибирского горисполкома № 345 были созданы согласительные комиссии по каждому вновь образованному району с целью оформления передачи и приема территории новых районов, размещения и создания рабочих мест новому штату созданных райсоветов.

В соответствии с Указом Президиума Верховного Совета РСФСР от 19 февраля 1940 г. «Об образовании в городе Новосибирске Центрального, Заельцовского и Ипподромского районов» и решением Новосибирского облисполкома от 25 марта 1940 г. № 179 «О порядке проведения работ по образованию в г. Новосибирске новых районов», были образованы: Ельцовский (Заельцовского), Ипподромский, Центральный районы.



1953 год

РЕШЕНИЕ № 821

104

Исполнительного комитета Новосибирского городского Совета депутатов трудящихся

Новосибирск 10 июля 1953 г.

ОБ ОБЪЕДИНЕНИИ ИППОДРОМСКОГО РАЙОНА С ЦЕНТРАЛЬНЫМ РАЙОНОМ ГОРОДА НОВОСИБИРСКА.

Исполнительный Комитет Городского Совета депутатов трудящихся РЕШИЛ:

1. Объединить Ипподромский район города Новосибирска с Центральным районом города и упорядочить границы Центрального района, передав Октябрьскому и Кагановичскому районам тяготеющие к ним территории.

2. Просить Президиум Верховного Совета РСФСР:

а/ разрешить объединение Ипподромского района с Центральным районом города, сохранив за ним наименование - "ЦЕНТРАЛЬНЫЙ РАЙОН";

б/ в соответствии с увеличивающимся объемом работы, установить Центральному, Октябрьскому и Кагановичскому райисполкомам новые штаты.

Председатель Исполнительного Комитета городского Совета депутатов трудящихся

И. Афанасьев

И. АФАНАСЬЕВ.

Секретарь Исполнительного Комитета городского Совета депутатов трудящихся

И. Морцев

И. МОРЦЕВ.

На основании решения Новосибирского горисполкома от 10 июля 1953 г. № 821 Центральный район слился с Ипподромским, территория и функции Ипподромского района перешли к Центральному исполкому, с сохранением наименования последнего, а с 15 августа того же года Ипподромский район был упразднен.

Фрагмент решение Новосибирского горисполкома от 30 июля 1953 г. № 875 «Об упразднении Ипподромского района г. Новосибирска»

На основании Указа Президиума Верховного Совета РСФСР от 15 июля 1953 г. № 742/4 об упразднении Ипподромского района г. Новосибирска исполнительный комитет городского Совета депутатов трудящихся решил:

1. Упразднить с 15 августа 1953 г. Ипподромский район, передав его территорию в состав Центрального района.

Решение Новосибирского горисполкома от 10 июля 1953 г. № 821



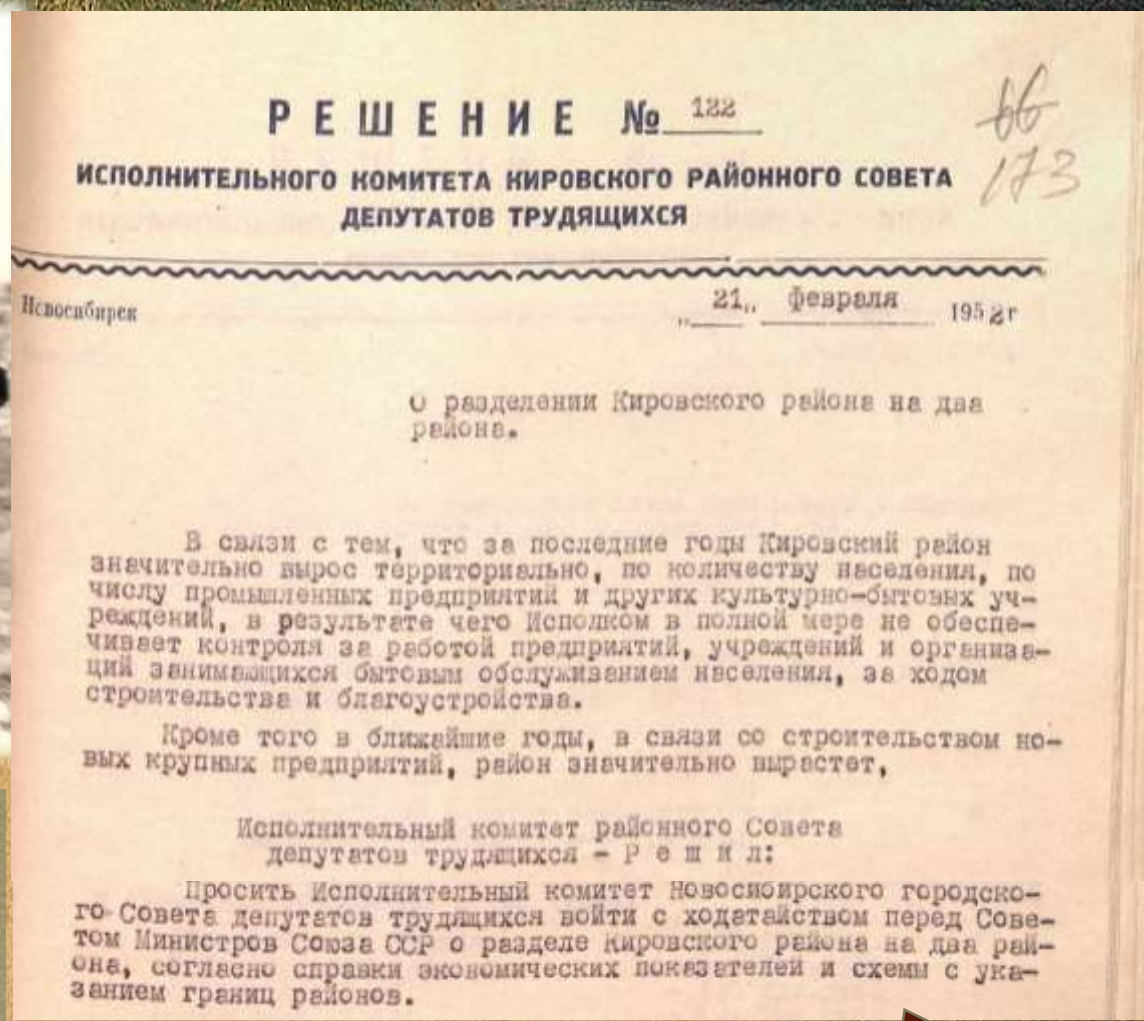
1952 год



Кировский район (территория нынешней площади Карла Маркса), [1950-е]

За 21-летний период своего существования Кировский район расширился территориально, а вместе с этим увеличилось не только его население, но и число расположенных в нем промышленных

предприятий (в том числе эвакуированных в годы Великой Отечественной войны) и культурно-бытовых учреждений. По этой причине Кировский райисполком не мог обеспечивать должного наблюдения за работой подконтрольных предприятий, учреждений и организаций, за ходом строительства и благоустройства. Возникла необходимость разделения Кировского района. Именно с таким ходатайством перед Новосибирским горисполкомом в своем решении от 21 февраля 1952 г. выступил Кировский райисполком.



Решение Кировского райисполкома от 21 февраля 1952 г. № 124 «О разделении Кировского района на два района»

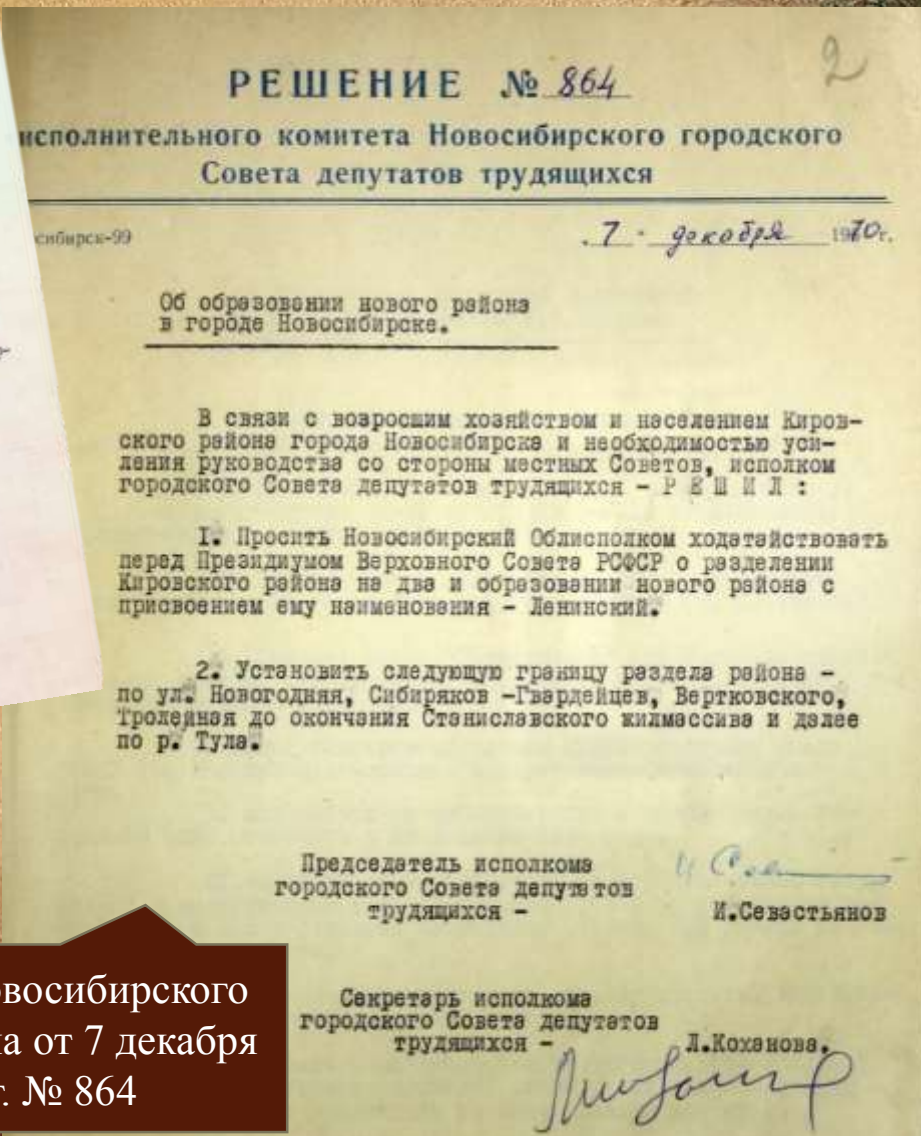
Прошение 1952-го года Кировского райисполкома о разделении района на два Новосибирским горисполкомом осталось неудовлетворенным.

К 1970-му году необходимость разделения Кировского района переросла в архиважную задачу, которая не принимала отлагательств.

1970 год

На ходатайство Новосибирского горисполкома Президиум Верховного Совета РСФСР ответил указом от 9 декабря 1970 г. об образовании Ленинского района в Новосибирске.

Указ Президиума Верховного Совета РСФСР от 9 декабря 1970 г. «Об образовании Ленинского района в городе Новосибирске Новосибирской области»



Решение Новосибирского горисполкома от 7 декабря 1970 г. № 864

Советский район

В связи со строительством близ Новосибирска городка Сибирского отделения Академии наук СССР и Новосибирского научного центра Новосибирский горисполком 27 ноября 1957 г. обратился в Президиум Верховного Совета РСФСР с ходатайством об образовании в Новосибирске нового района с присвоением ему наименования – Советский и одновременном включении в его состав ряда поселков и деревень, ранее принадлежавших Новосибирскому Сельскому району.

РЕШЕНИЕ № 1399.

Исполнительного комитета Новосибирского городского Совета депутатов трудящихся

27 ноября 1957 г.

О расширении городской черты и образовании в городе Новосибирске нового административного района.

В связи со строительством близ города Новосибирска городского Сибирского отделения Академии наук СССР и параллельно в городе Новосибирске, включением академгородка в черту города Новосибирска, исполнительный комитет городского Совета депутатов трудящихся Р И И Д:

1. Просить Президиум Верховного Совета РСФСР:


- а) включить в городскую черту города Новосибирска следующие населенные пункты: поселки – Назвеевка, Благовещенка, Березовый лог (Чербуки), Вилья Ленинск, Новосибирской государственной опытной сельхозстанции, сельского хозяйства, д. развед. № 2, рабочий поселок Ченский, деревня – Вилки, Владыкина и Огурцова, исключив их из состава Новосибирского Сельского района Новосибирской области;
- б) образовать в городе Новосибирске в границах, согласованных с комитетом административного района и присвоить ему наименование «Советский». Включить в состав нового административного района населенные пункты, перечисленные в пункте «а».

Председатель Исполнительного Комитета городского Совета депутатов трудящихся

В. Ленин
(В. Ленин)

Секретарь Исполнительного Комитета городского Совета депутатов трудящихся

М. Морцев
(М. Морцев)



Решение Новосибирского горисполкома от 27 ноября 1957 г. № 1399 «О расширении городской черты и образовании в городе Новосибирске нового административного района»

Советский район

18 мая 1957 г. Совет Министров СССР постановил организовать в Новосибирске Сибирское отделение Академии наук СССР для усиления научных исследований в области физико-технических, естественных и экономических наук и быстрого развития производительных сил Сибири и Дальнего Востока. На основании решения Новосибирского горисполкома

от 16.04.1958 № 391 в соответствии с Указом Президиума Верховного Совета РСФСР от 26.03.1958 в г. Новосибирске был образован новый район — Советский.

Указ Президиума Верховного Совета РСФСР от 26 марта 1958 г. «Об образовании Советского района города Новосибирска и утверждении районного центра Новосибирского района Новосибирской области»

РЕШЕНИЕ № 391

исполнительного комитета Новосибирского городского Совета депутатов трудящихся

16 апреля 1958 г.

Об образовании Советского района города Новосибирска.

Исполнительный комитет городского Совета депутатов трудящихся Р В Ш И Л:

1. В соответствии с Указом Президиума Верховного Совета РСФСР от 26 марта 1958 года образовать Советский район города Новосибирска, включив в него следующие населенные пункты из состава Новосибирского района Новосибирской области:

рабочий поселок Чемский, поселки Матвеевка, Благовецена, Березовый лог (Чербусы), Малая Речкуновка, Юный Ленинец; поселки Новосибирской государственной сельскохозяйственной опытной станции, элитного хозяйства, разъезда № 2, казармы 31 км.; деревни Нижняя Ельцовка и Обурцово.

2. Впредь до проведения очередных выборов в местные Советы:

а) возложить полномочия депутатов Советского районного Совета депутатов трудящихся на депутатов Чемского Поселкового, Нижне-Ельцовского и Ленинского сельских Советов депутатов трудящихся по списку, согласно приложению № 1;

б) внести предложение на очередную сессию городского Совета депутатов трудящихся о включении депутатов Бердского городского Совета и Новосибирского сельского районного Совета, избранных на территории вновь образованного Советского района, в состав депутатов Новосибирского городского Совета депутатов трудящихся по списку, согласно приложению № 2.

Зам. председателя исполнительного комитета городского Совета депутатов трудящихся — *А. Шмелев* (А. Шмелев)

Секретарь исполнительного комитета городского Совета депутатов трудящихся — *И. Морцев* (И. Морцев)


УКАЗ
ПРЕЗИДИУМА ВЕРХОВНОГО СОВЕТА РСФСР

Об образовании Советского района города Новосибирска и утверждении районного центра Новосибирского района Новосибирской области

Образовать Советский район города Новосибирска.

Включить в состав Советского района города Новосибирска следующие населенные пункты Новосибирского района Новосибирской области:

рабочий поселок Чемский, поселки Матвеевка, Благовецена, Березовый лог (Чербусы), Речкуновка, Юный Ленинец, поселки Новосибирской государственной сельскохозяйственной опытной станции, элитного хозяйства, разъезда № 2, казармы 31 км., деревни Нижняя Ельцовка и Обурцово.

Утвердить районным центром Новосибирского района Новосибирской области город Новосибирск.



Председатель Президиума Верховного Совета РСФСР М. ТАРАСОВ
Секретарь Президиума Верховного Совета РСФСР (И. Зимин)

М. ТАРАСОВ

И. Зимин

Решение Новосибирского горисполкома от 16 апреля 1958 г. № 391

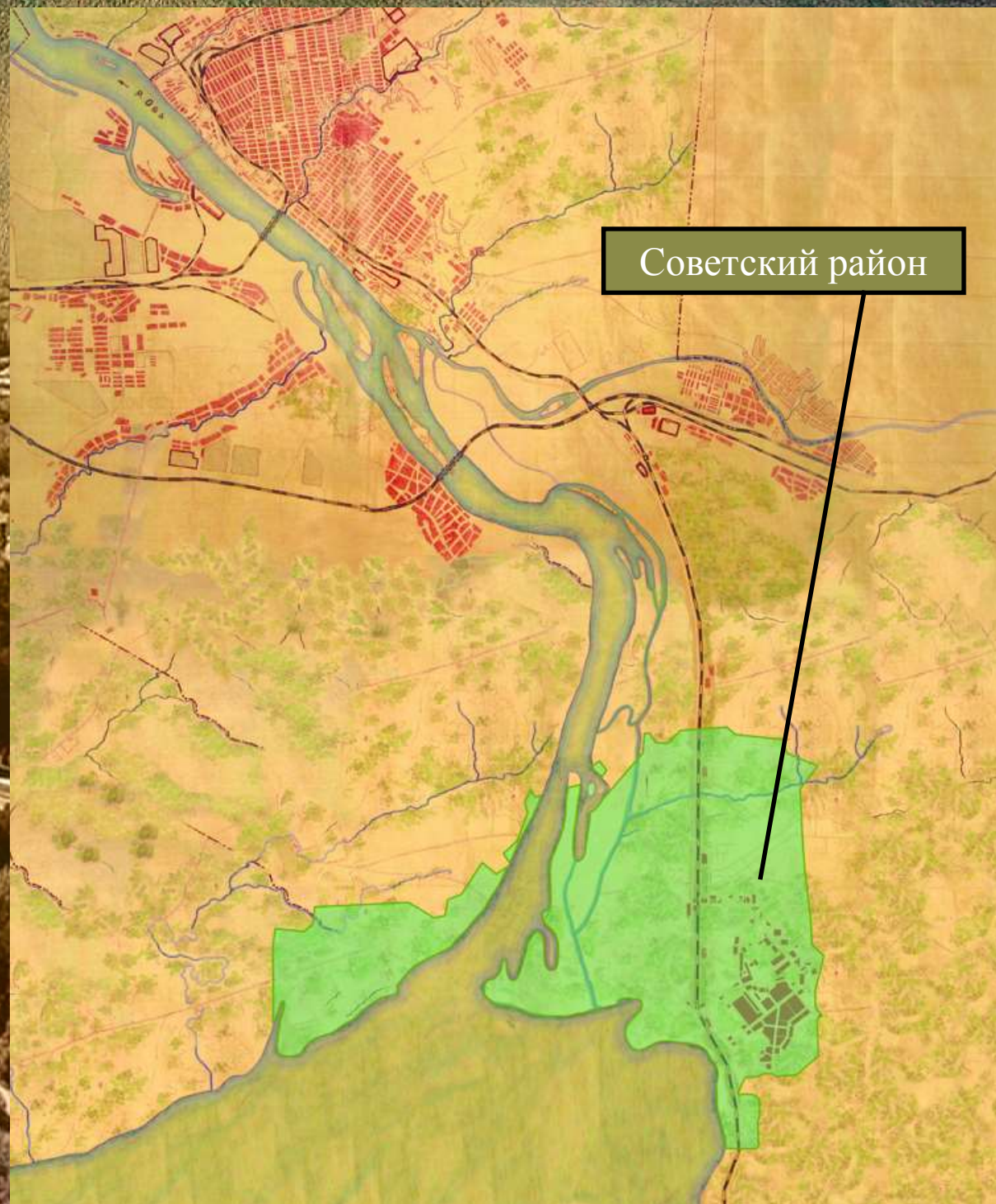
Из воспоминаний А.А. Трофимука, академика, почетного гражданина Новосибирска: *«Просто удивительно, как быстро «сибирская глушь» преобразжалась, превращалась в центр передовой науки. Сюда считали необходимым приезжать многие лидеры ведущих мировых держав. Они приезжали и восхищались. Новосибирск гремел!».*

Советский район



Советский район

Советский район находится на юге от центральной части города на обоих берегах реки Обь и Обского моря. Территория района — 76,7 км².

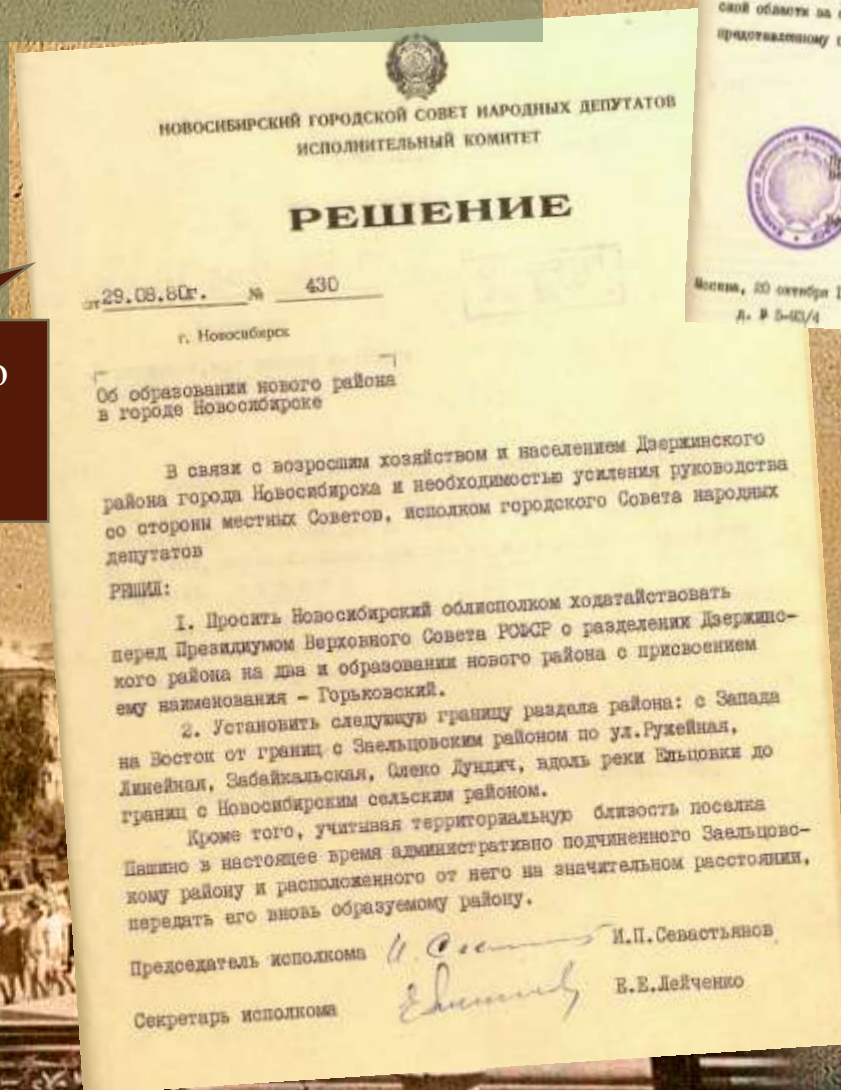


1980 год

В связи с возросшим хозяйством и населением Дзержинского района для эскалации руководства со стороны местных Советов Новосибирский горисполком 29 августа 1980 г. обратился с ходатайством о разделении Дзержинского района на два и об образовании нового района с присвоением ему наименования – Горьковский.

Прошение не осталось безответным, и уже 20 октября 1980 г. указом Президиума Верховного Совета РСФСР за счет территории Дзержинского района был образован, правда не Горьковский, а Калининский район.

Решение Новосибирского горисполкома от 20 августа 1980 г. № 430



Указ Президиума Верховного Совета РСФСР от 20 сентября марта 1980 г. «Об образовании Калининского района в городе Новосибирске Новосибирской области»

Центральный округ

В целях оптимизации бюджетных затрат в октябре 2012 года мэр Новосибирска подписал распоряжение о реорганизации администраций Центрального, Железнодорожного и Заельцовского районов в единую администрацию Центрального округа. Администрация Центрального округа Новосибирска разместилась в Железнодорожном районе.

3.2.1. Реорганизацию администраций Железнодорожного, Заельцовского и Центрального районов города Новосибирска в форме слияния в Центральный округ по Железнодорожному, Заельцовскому и Центральному районам.




Фрагмент распоряжения мэра от 19 октября 2012 г. № 997-р «Об оптимизации деятельности структурных подразделений мэрии города Новосибирска»

С годами границы районов менялись, районы прирастали новыми жилыми массивами, увеличивалась селитебная площадь Новосибирска.




Жилые дома по Вокзальной магистрале


Затулинский жилой район




Квартал 10 Ленинского района



Жилмассив по ул. Кропоткина



Волочаевский жилой район





Строительство цирка. 1960-е

Жилой массив «Северная сторона по ул. Челюскинцев»



Микрорайон № 2 по ул. Д. Ковальчук

Дом № 28/1 по ул. Д. Ковальчук
на стадии строительства.
Сентябрь, 1985 г.

