

ОПИСАНИЕ МЕСТОПОЛОЖЕНИЯ ГРАНИЦ
Публичный сервитут в отношении земельных участков
в целях эксплуатации объекта электросетевого
хозяйства федерального значения "ПС Восточная"
(наименование объекта, местоположение границ которого описано (далее - объект))

Раздел 1

Сведения об объекте		
№ п/п	Характеристики объекта	Описание характеристик
1	2	3
1	Местоположение объекта	Новосибирская область, г.Новосибирск, ул. Выборная
2	Площадь объекта ± величина погрешности определения площади (P ± ΔP)	96 502 м ² ± 156 м ²
3	Иные характеристики объекта	Вид объекта реестра границ: Публичный сервитут в отношении земельных участков в целях эксплуатации объекта электросетевого хозяйства федерального значения "ПС Восточная " сроком действия 49 лет в интересах АО Электромагистраль

Раздел 2

Сведения о местоположении границ объекта

1. Система координат МСК НСО, зона 4

2. Сведения о характерных точках границ объекта

Обозначение характерных точек границ	Координаты, м		Метод определения координат характерной точки	Средняя квадратическая погрешность положения характерной точки (Mt), м	Описание обозначения точки на местности (при наличии)
	X	Y			
1	2	3	4	5	6
1	485 718,09	4 205 425,58	Метод спутниковых геодезических измерений (определений)	0,20	—
2	485 734,03	4 205 453,07		0,20	
3	485 748,82	4 205 446,67		0,20	
5	485 853,23	4 205 656,66		0,20	
6	485 732,13	4 205 719,32		0,20	
7	485 775,56	4 205 804,57		0,20	
8	485 663,60	4 205 861,27		0,20	
9	485 498,63	4 205 542,03		0,20	
10	485 500,75	4 205 535,37		0,20	
11	485 499,94	4 205 533,79		0,30	
12	485 482,60	4 205 500,02		0,20	
13	485 483,48	4 205 499,57		0,30	
14	485 458,39	4 205 451,47		0,30	
15	485 495,04	4 205 432,45		0,20	
16	485 507,08	4 205 426,21		0,20	
17	485 503,85	4 205 419,59		0,20	
18	485 507,50	4 205 417,67		0,20	

Раздел 2

Сведения о местоположении границ объекта

1	2	3	4	5	6
19	485 510,31	4 205 423,32	Метод спутниковых геодезических измерений (определений)	0,20	—
20	485 536,19	4 205 410,09		0,20	
21	485 553,77	4 205 401,14		0,30	
22	485 550,91	4 205 395,57		0,20	
23	485 558,65	4 205 391,58		0,20	
24	485 557,87	4 205 390,10		0,20	
25	485 558,43	4 205 389,81		0,20	
26	485 557,71	4 205 388,50		0,20	
27	485 559,05	4 205 387,74		0,20	
28	485 559,78	4 205 389,09		0,20	
29	485 563,44	4 205 387,19		0,20	
30	485 565,42	4 205 390,95		0,20	
31	485 568,48	4 205 394,64		0,20	
32	485 574,98	4 205 391,04		0,20	
33	485 584,99	4 205 409,08		0,20	
34	485 583,98	4 205 409,29		0,20	
35	485 607,57	4 205 450,59		0,20	
36	485 650,90	4 205 427,80		0,20	
37	485 665,04	4 205 453,90		0,20	
38	485 701,63	4 205 433,43		0,20	

Раздел 2

Сведения о местоположении границ объекта					
1	2	3	4	5	6
1	485 718,09	4 205 425,58	Метод спутниковых геодезических измерений (определений)	0,20	—
3. Сведения о характерных точках части (частей) границы объекта					
1	2	3	4	5	6
—	—	—	—	—	—




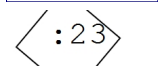

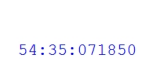
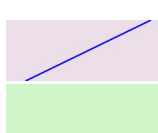

Схема расположения границ публичного сервитута

Новосибирская область, г.Новосибирск, ул. Выборная



Масштаб 1:3 000

Условные обозначения:

-  - Обозначение проектной границы публичного сервитута
-  - Характерная точка проектной границы публичного сервитута
-  - Номер характерной точки проектной границы публичного сервитута
-  - Кадастровый номер земельного участка
-  - Обозначение границ земельных участков, сведения о которых содержатся в ЕГРН
-  - Кадастровый номер квартала
-  - обозначение границ земельных участков в отношении которых испрашивается публичный сервитут
-  - границы охранной зоны ПС Восточная