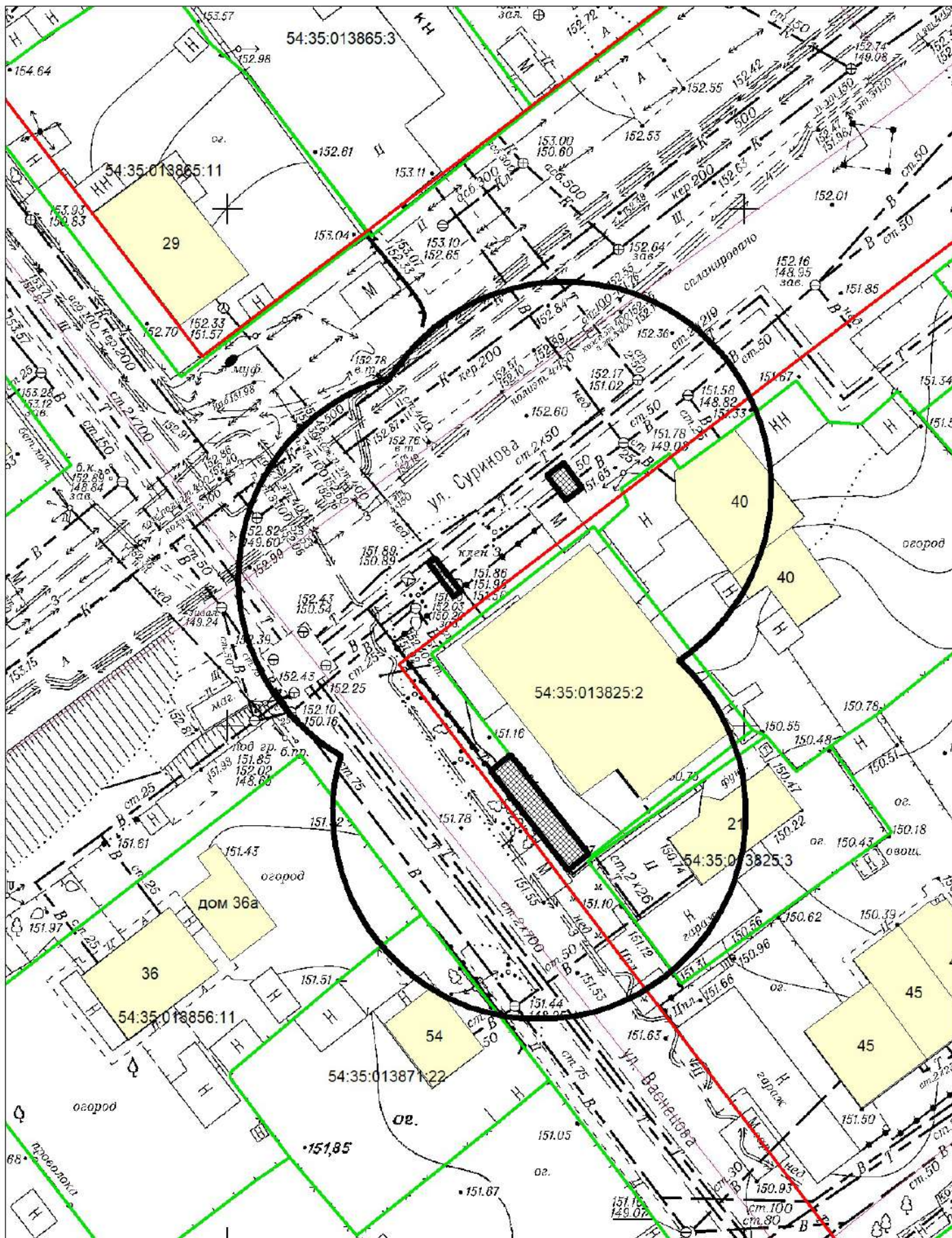
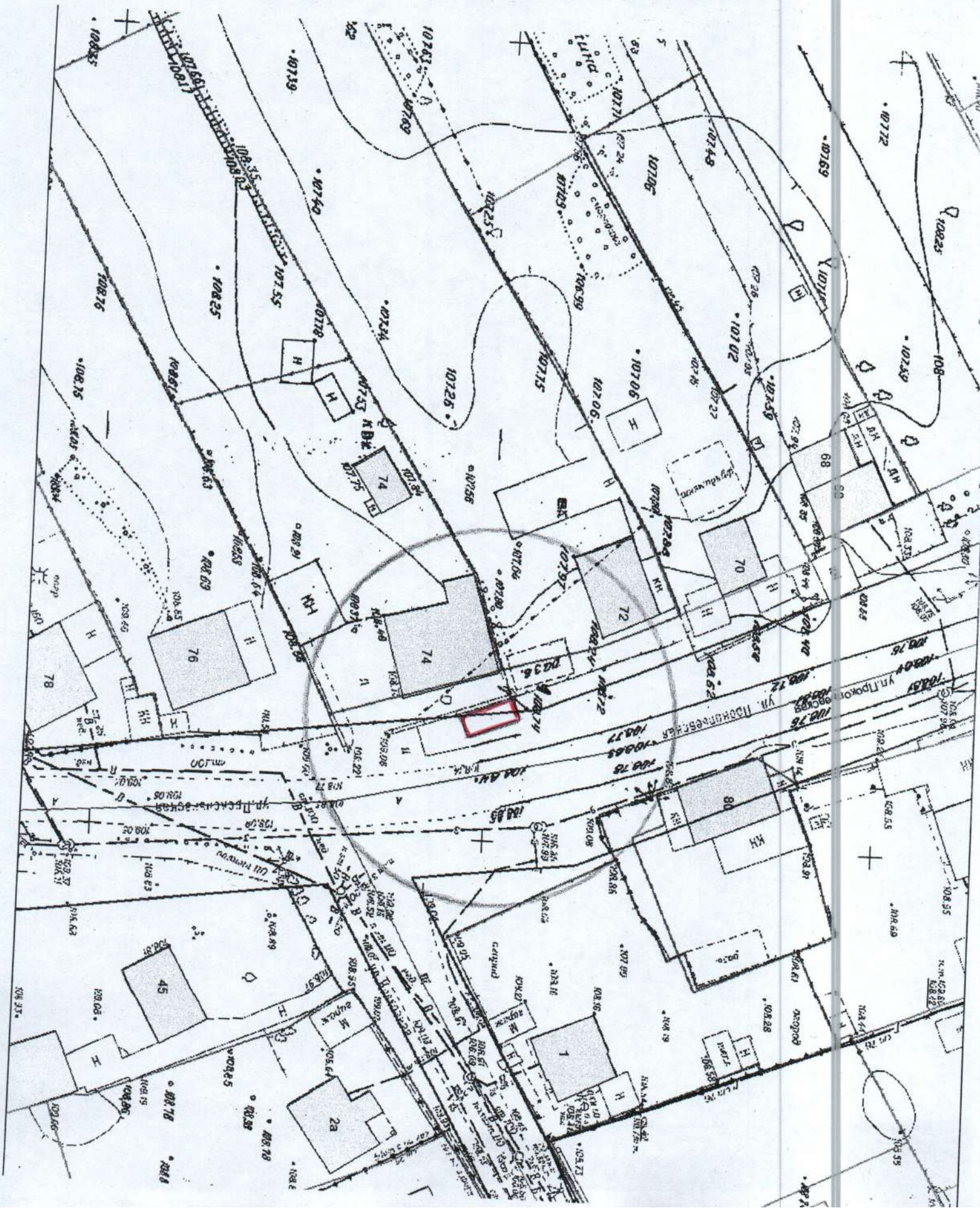


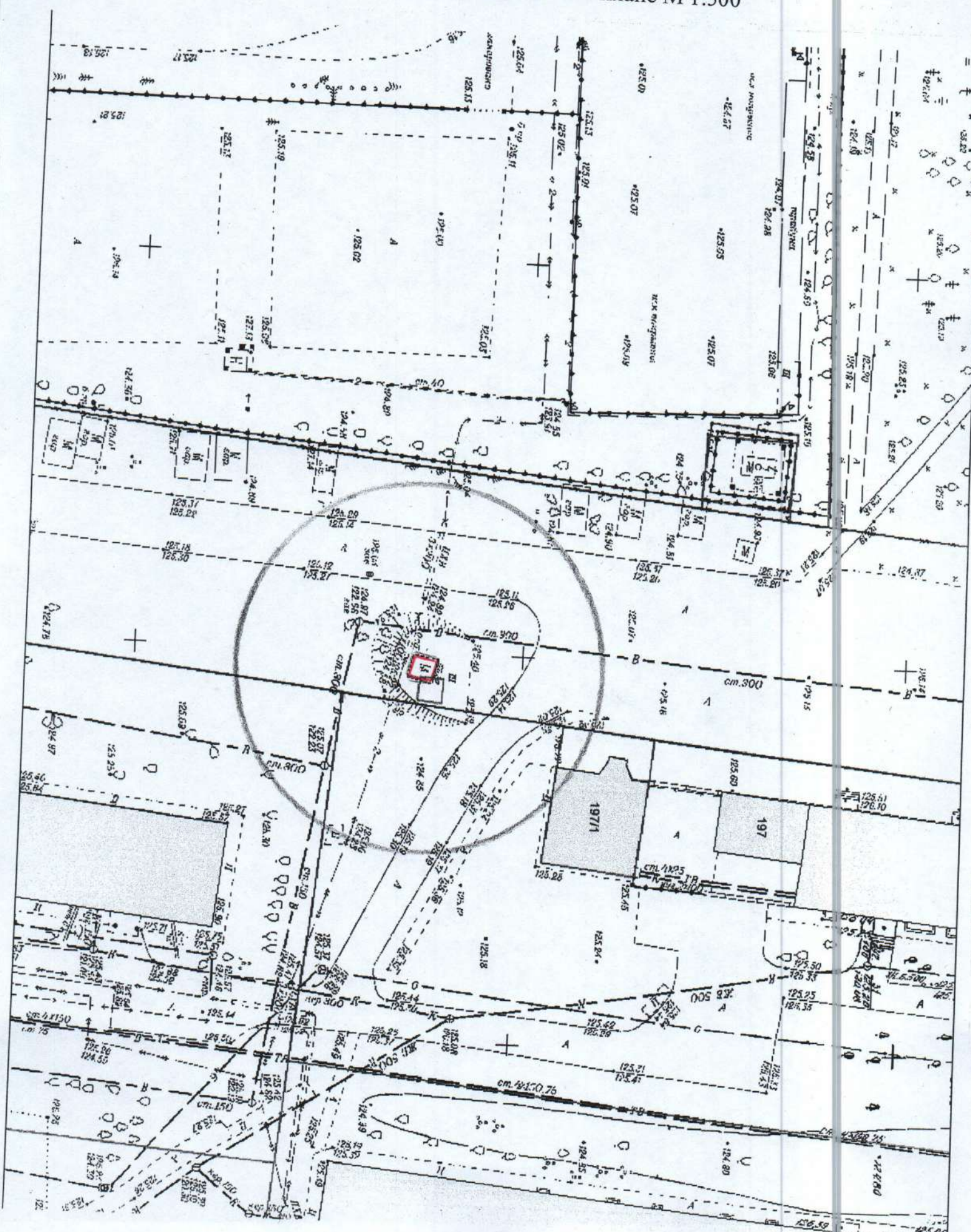
Карта-схема территории № 2196
по адресному ориентиру: ул. Сурикова, 38
на топографическом плане в масштабе М 1:500



Карта – схема территории № 2197
по адресному ориентиру: ул. Прокопьевская, (74)
на топографическом плане М 1:500



Карта – схема территории № 2198
по адресному ориентиру: ул. Зорге, (197)
на топографическом плане М 1:500



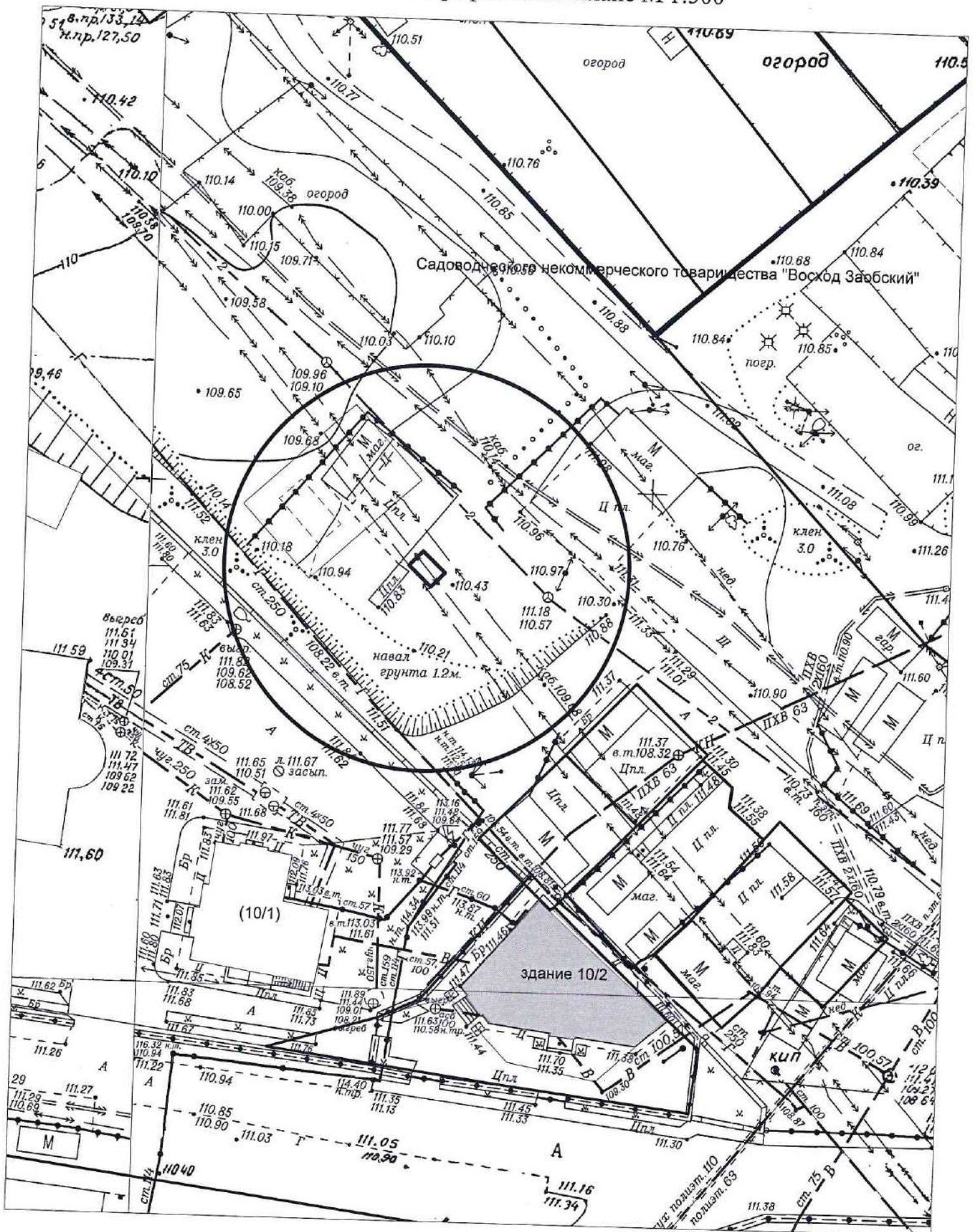
Карта – схема территории № 2199
по адресному ориентиру: ул. Урожайная, (72, 75, 77/1, 77, 79, 81)
на топографическом плане М 1:500



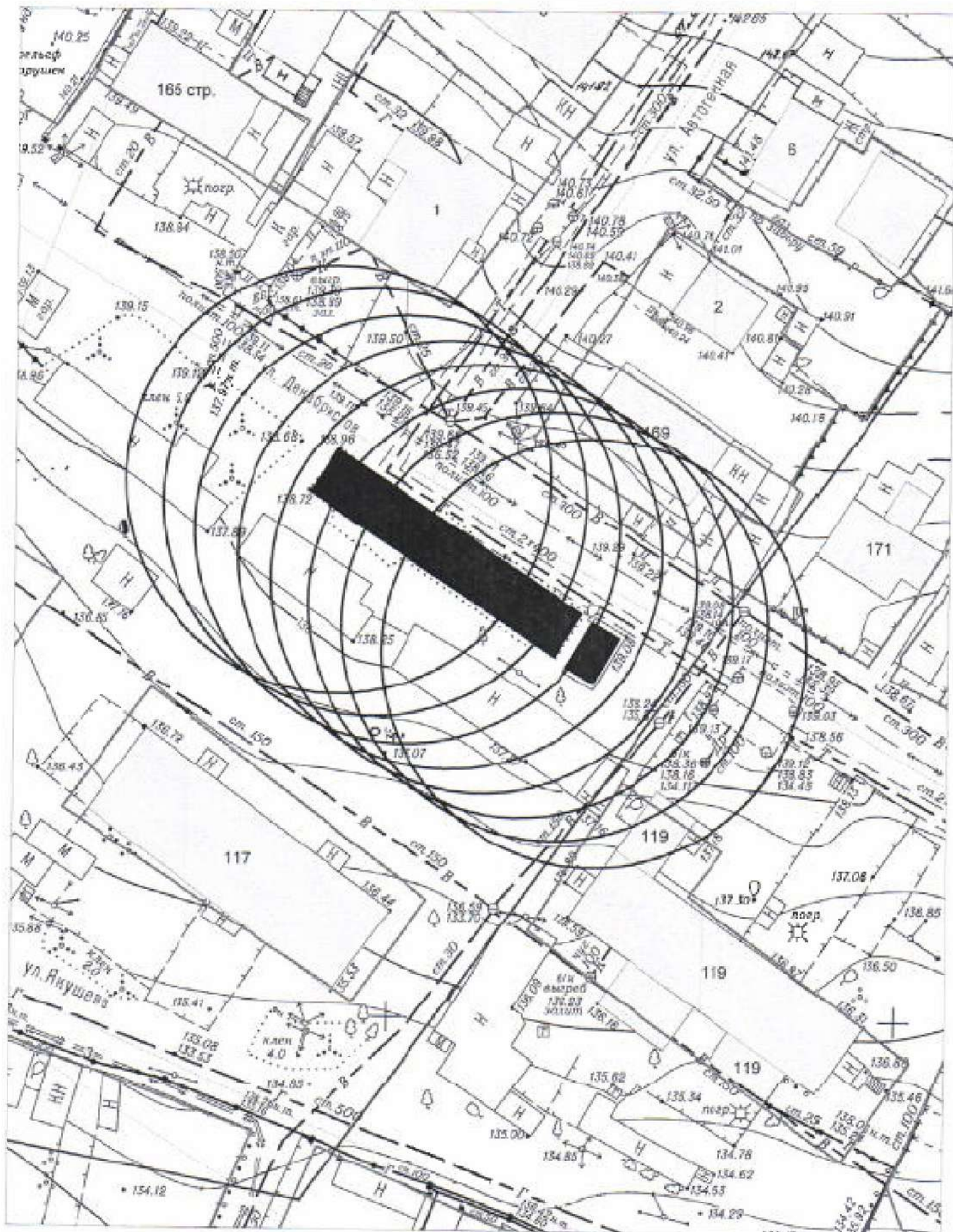
Карта-схема территории № 2200

по адресному ориентиру: ул. Хилокская, (10/1)

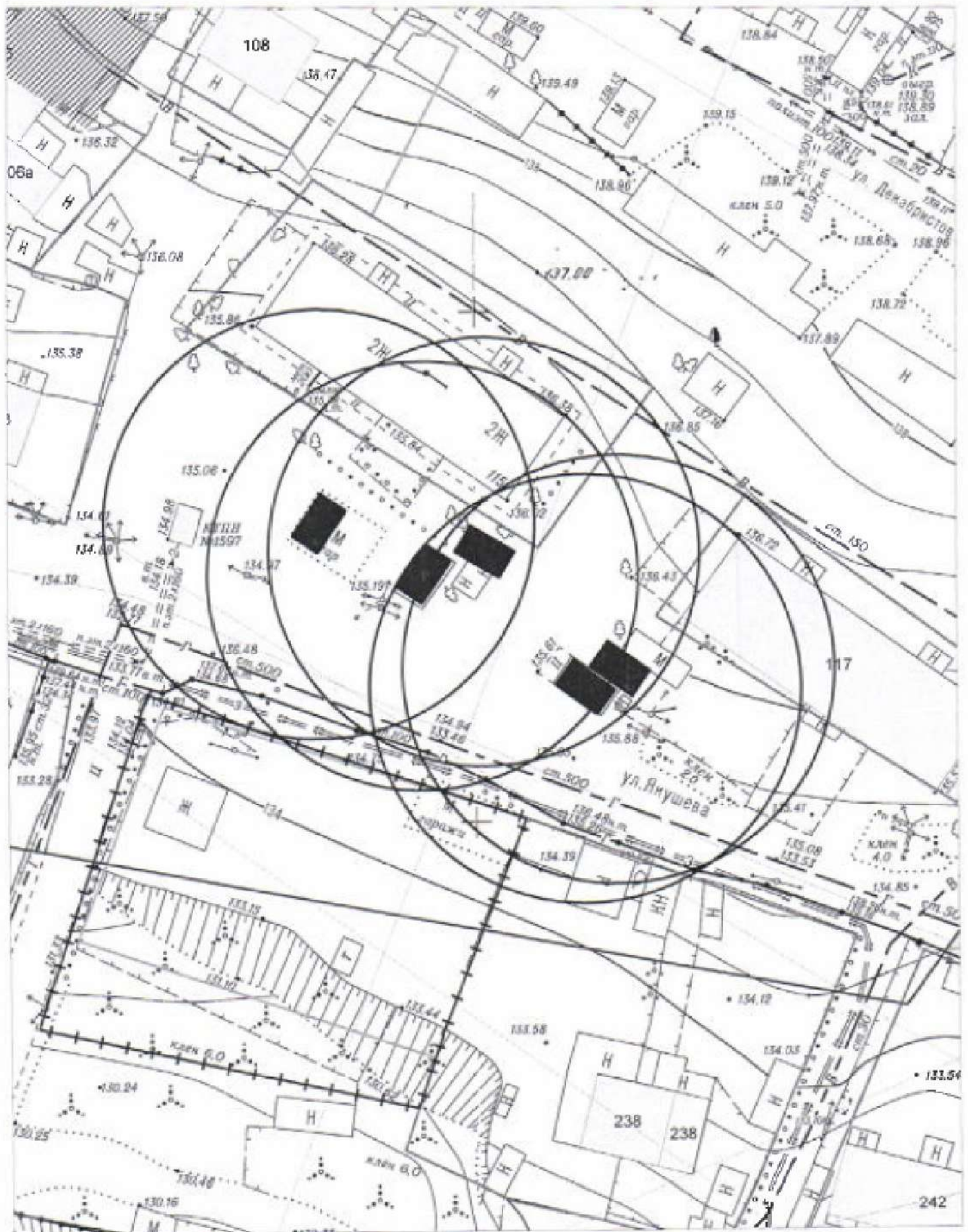
на топографическом плане М 1:500



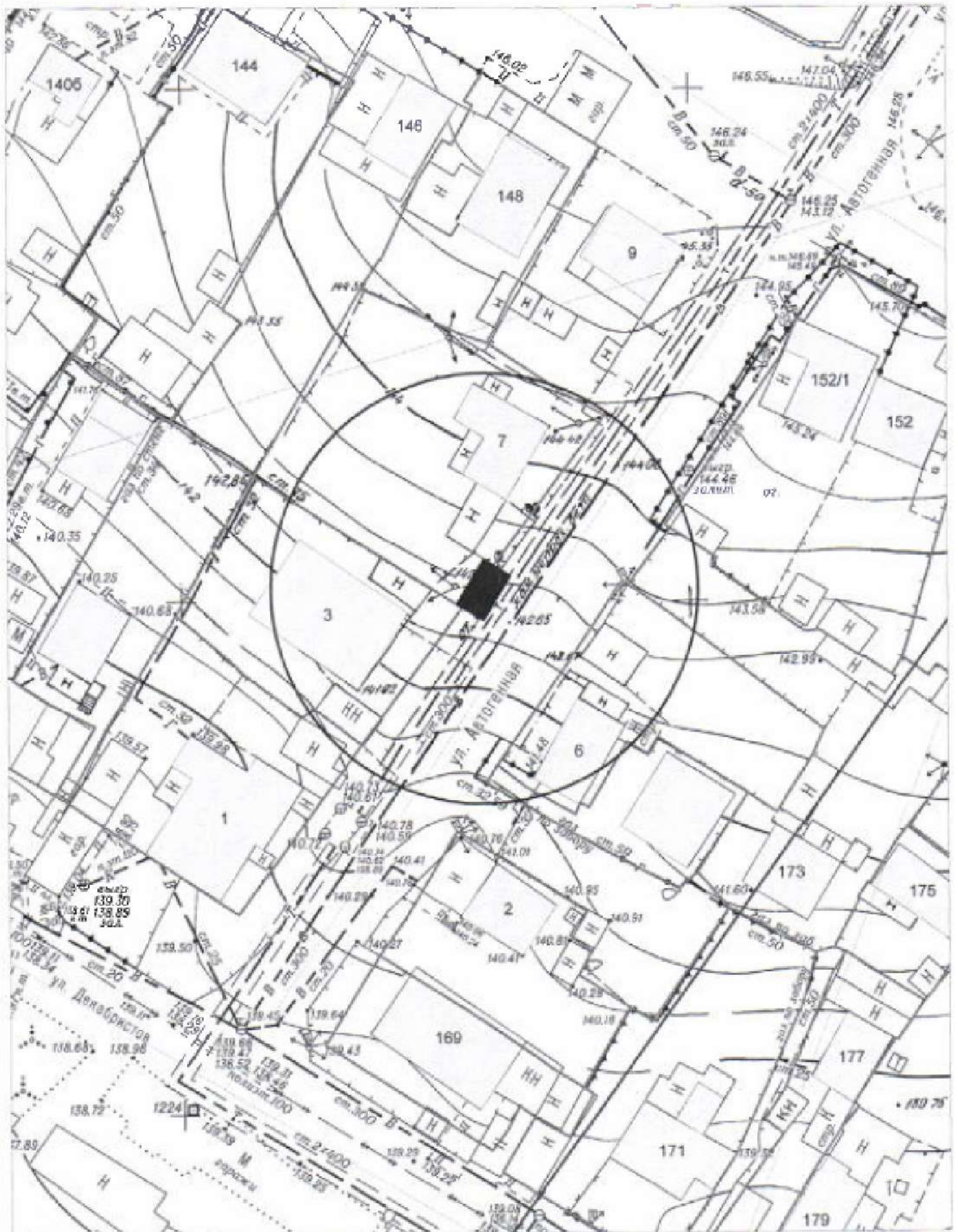
Карта-схема территории № 2202
по адресному ориентиру улица Декабристов, (169)
на топографическом плане М 1:500



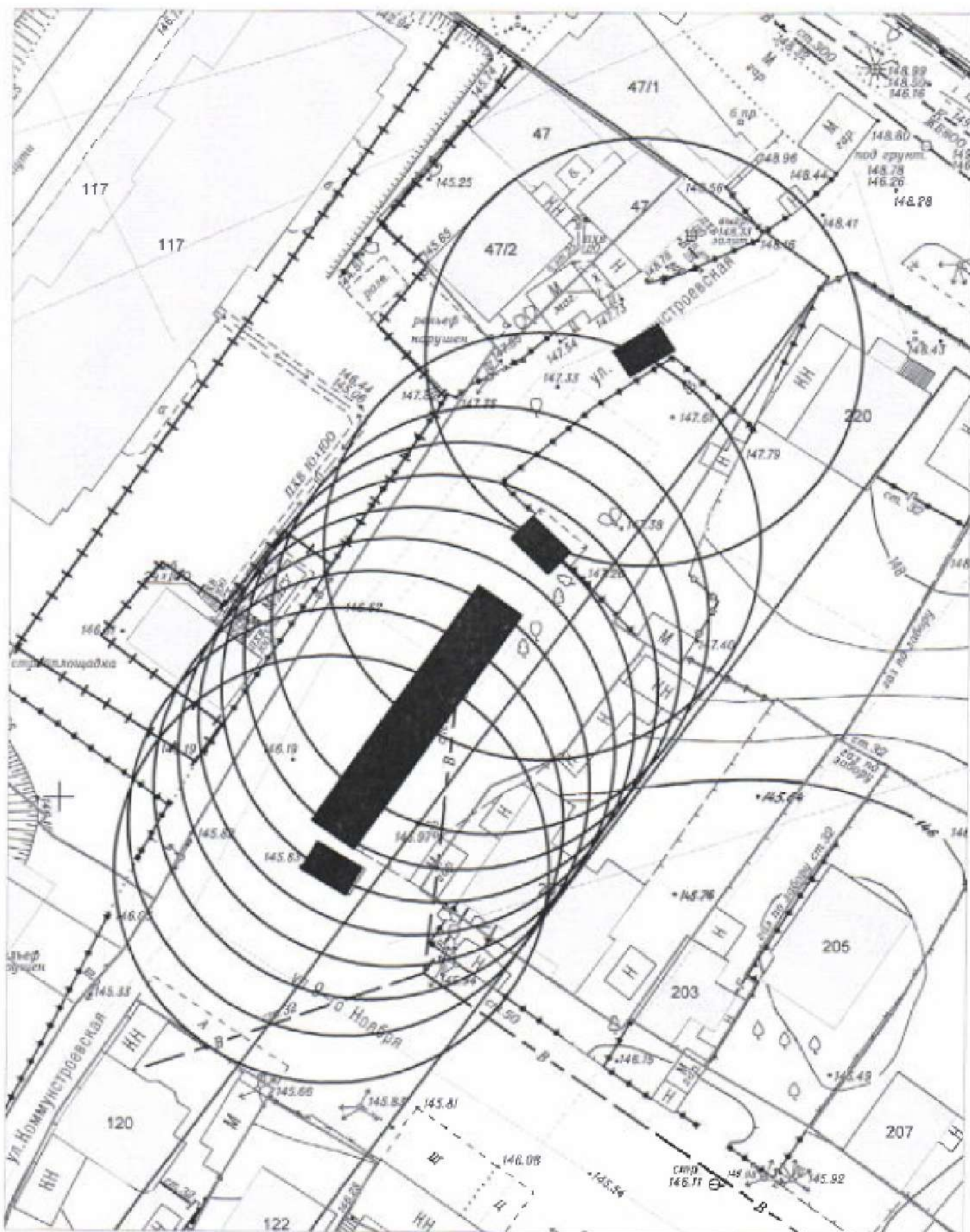
Карта-схема территории № 2203
по адресному ориентиру улица Якушева, (228)
на топографическом плане М 1:500



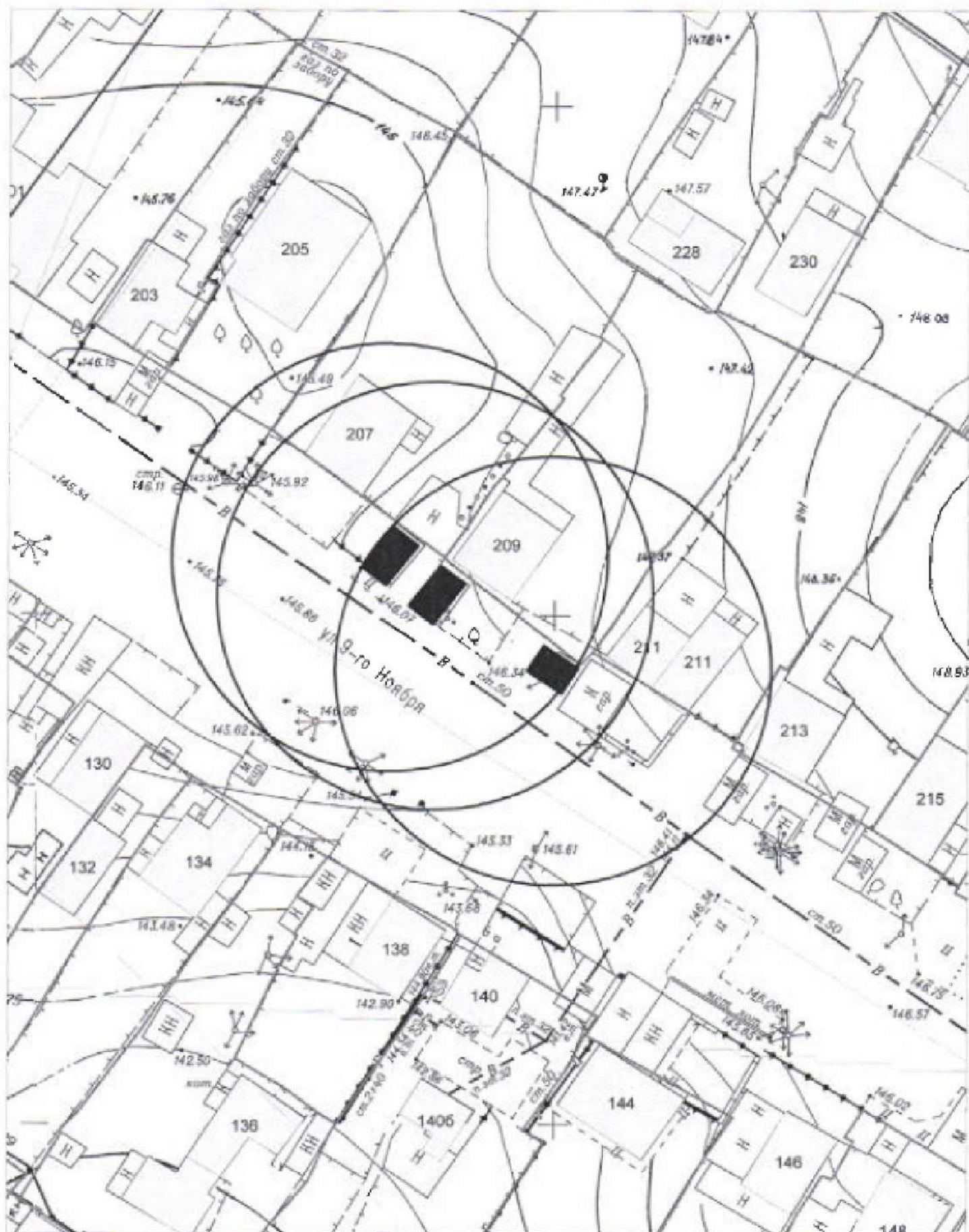
Карта-схема территории № 2204
по адресному ориентиру улица Автогенная, (7)
на топографическом плане М 1:500



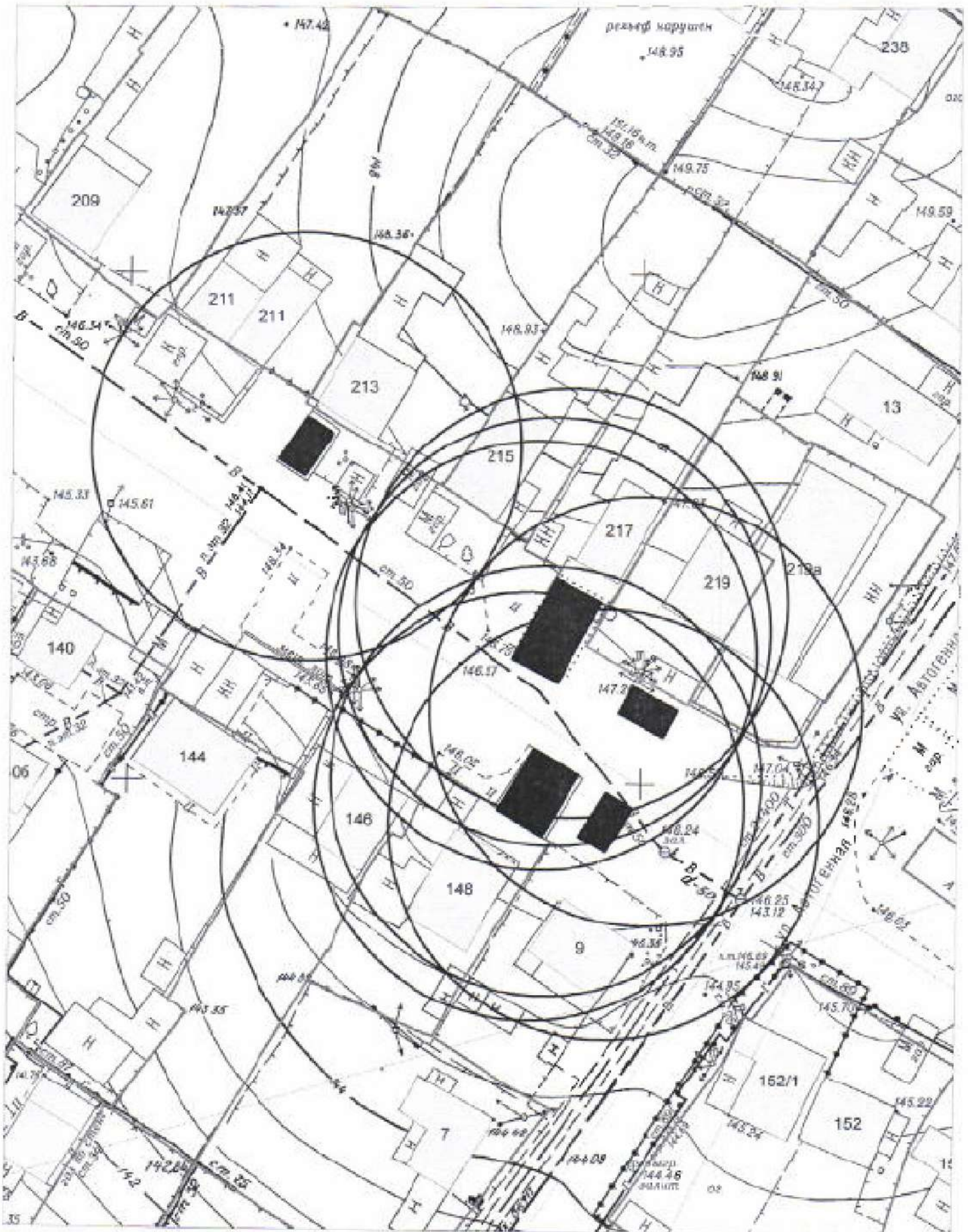
Карта-схема территории № 2205
 по адресному ориентиру улица 9 ноября, (201)
 на топографическом плане М 1:500



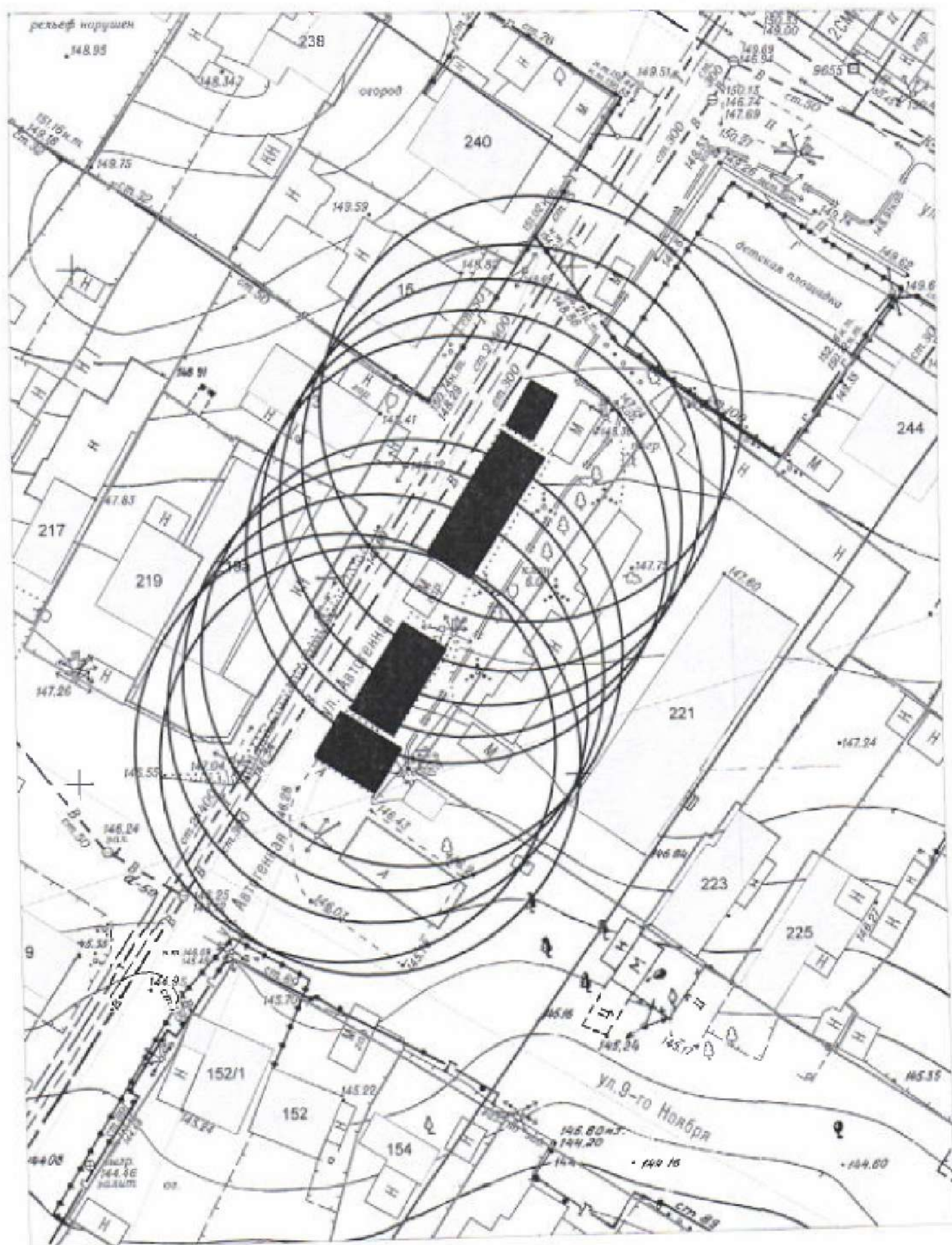
Карта-схема территории № 2206
по адресному ориентиру улица 9 ноября, (209)
на топографическом плане М 1:500



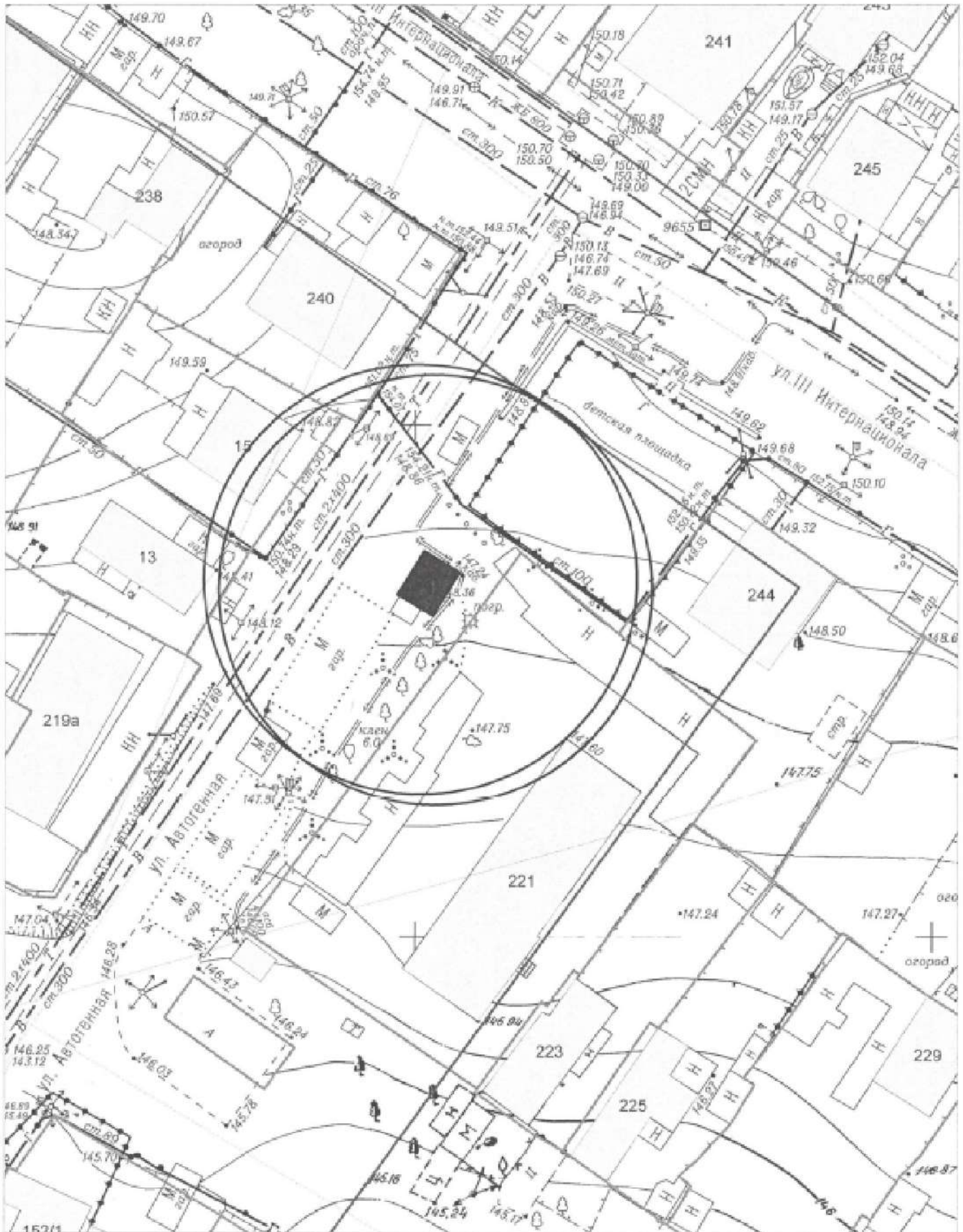
Карта-схема территории № 2207
по адресному ориентиру улица 9 Ноября, (217)
на топографическом плане М 1:500



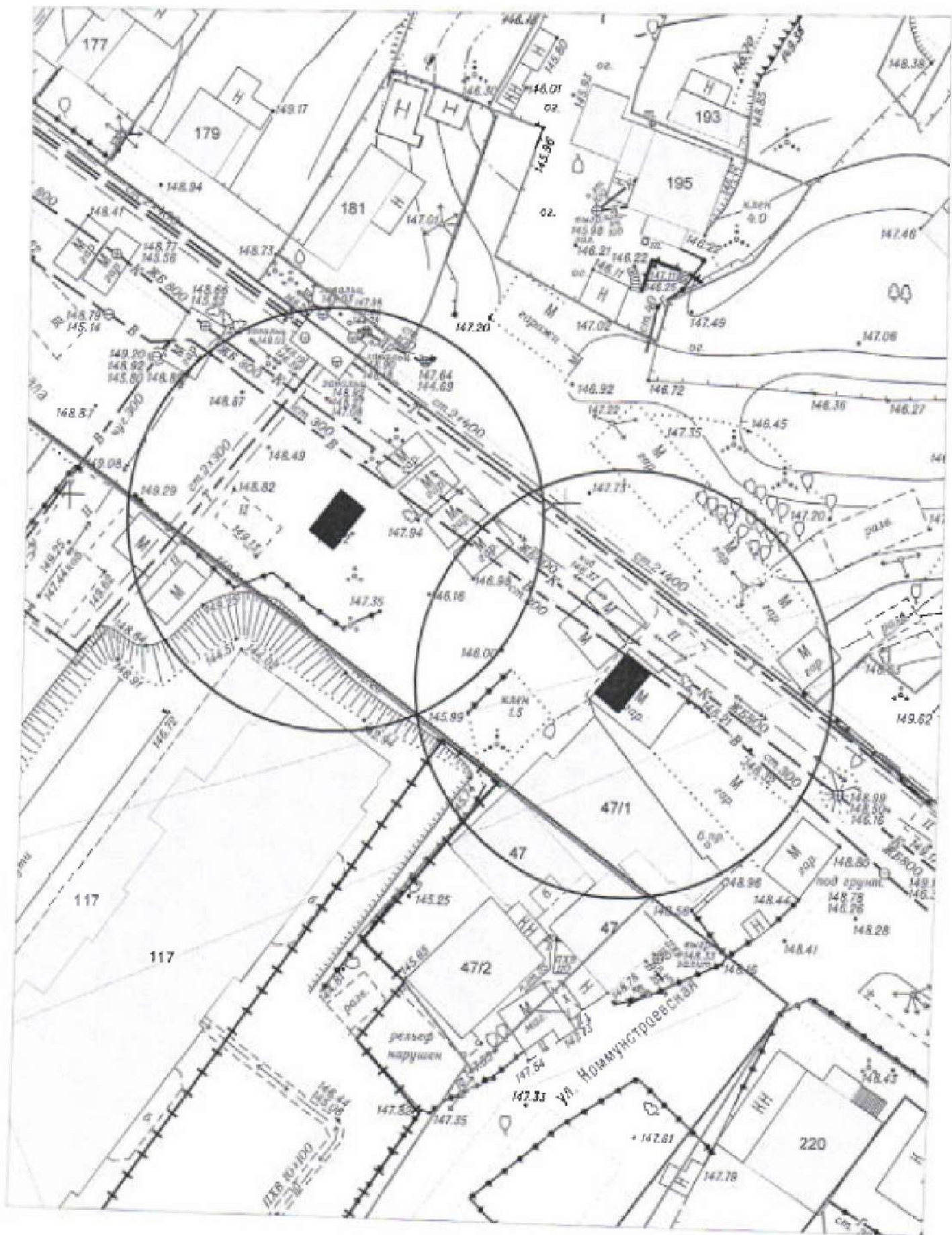
Карта-схема территории № 2208
по адресному ориентиру улица 9 ноября, (221)
на топографическом плане М 1:500



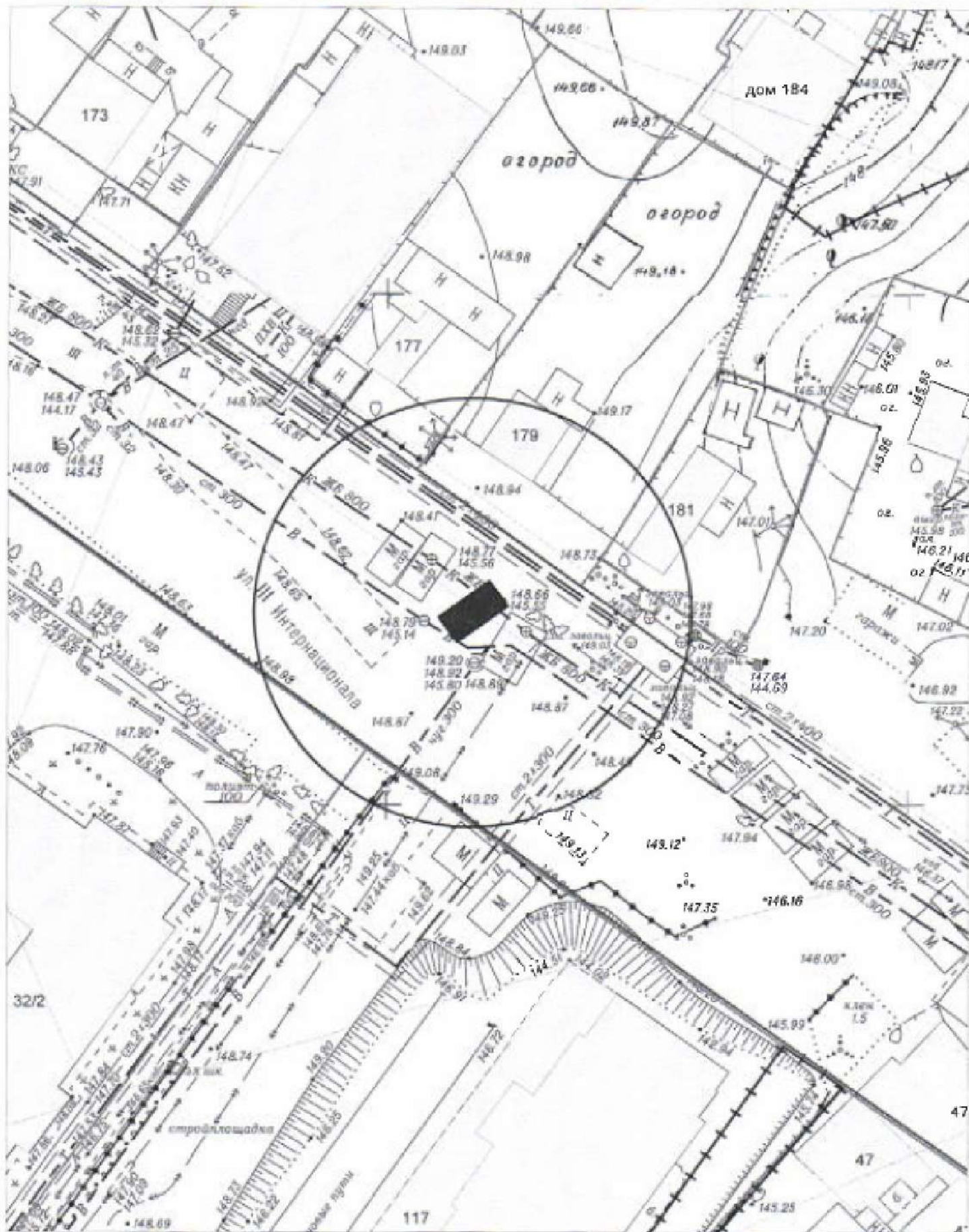
Карта-схема территории № 2209
 по адресному ориентиру улица 9 Ноября, (221)
 на топографическом плане М 1:500



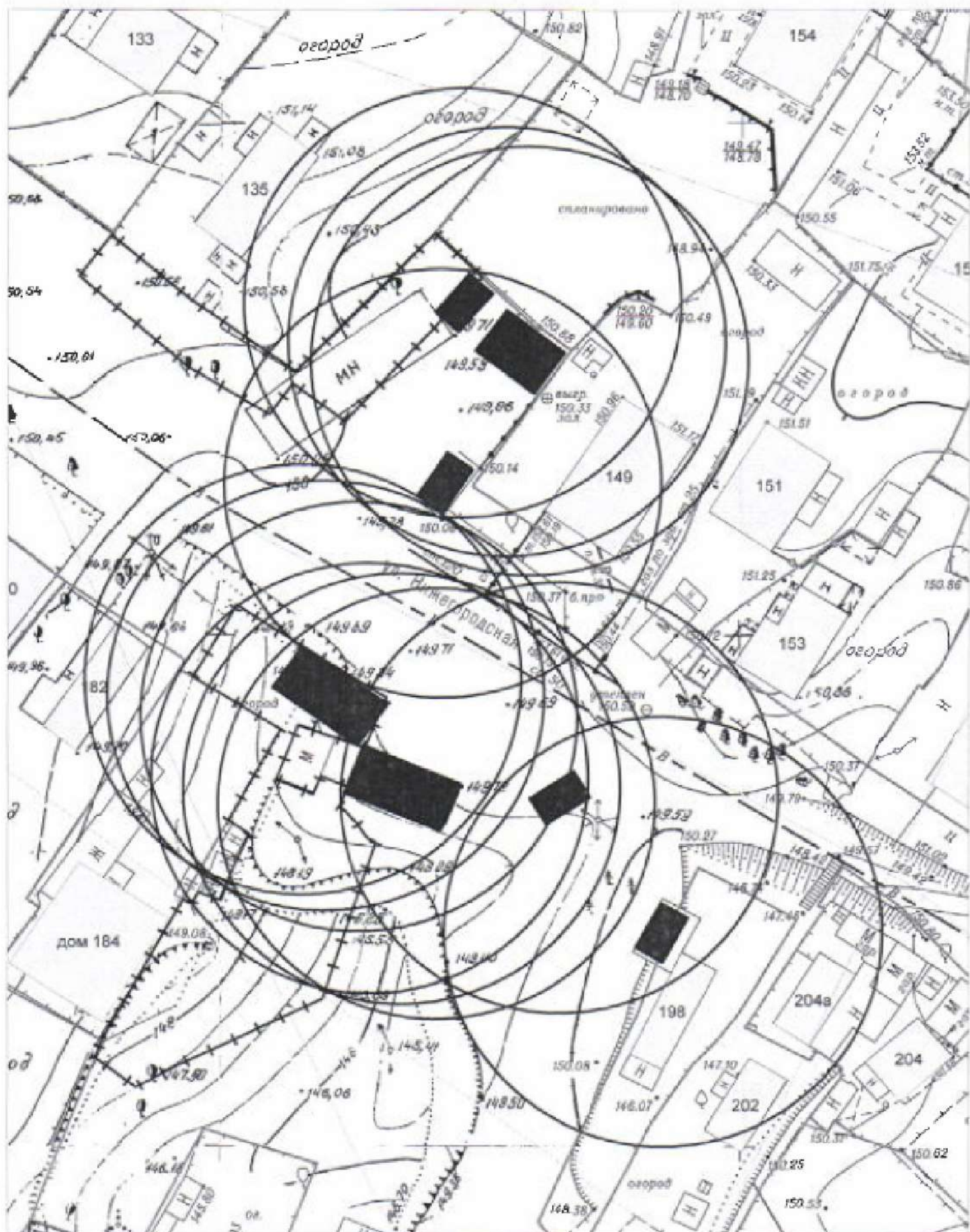
Карта-схема территории № 2210
по адресному ориентиру улица Декабристов, (117)
на топографическом плане М 1:500



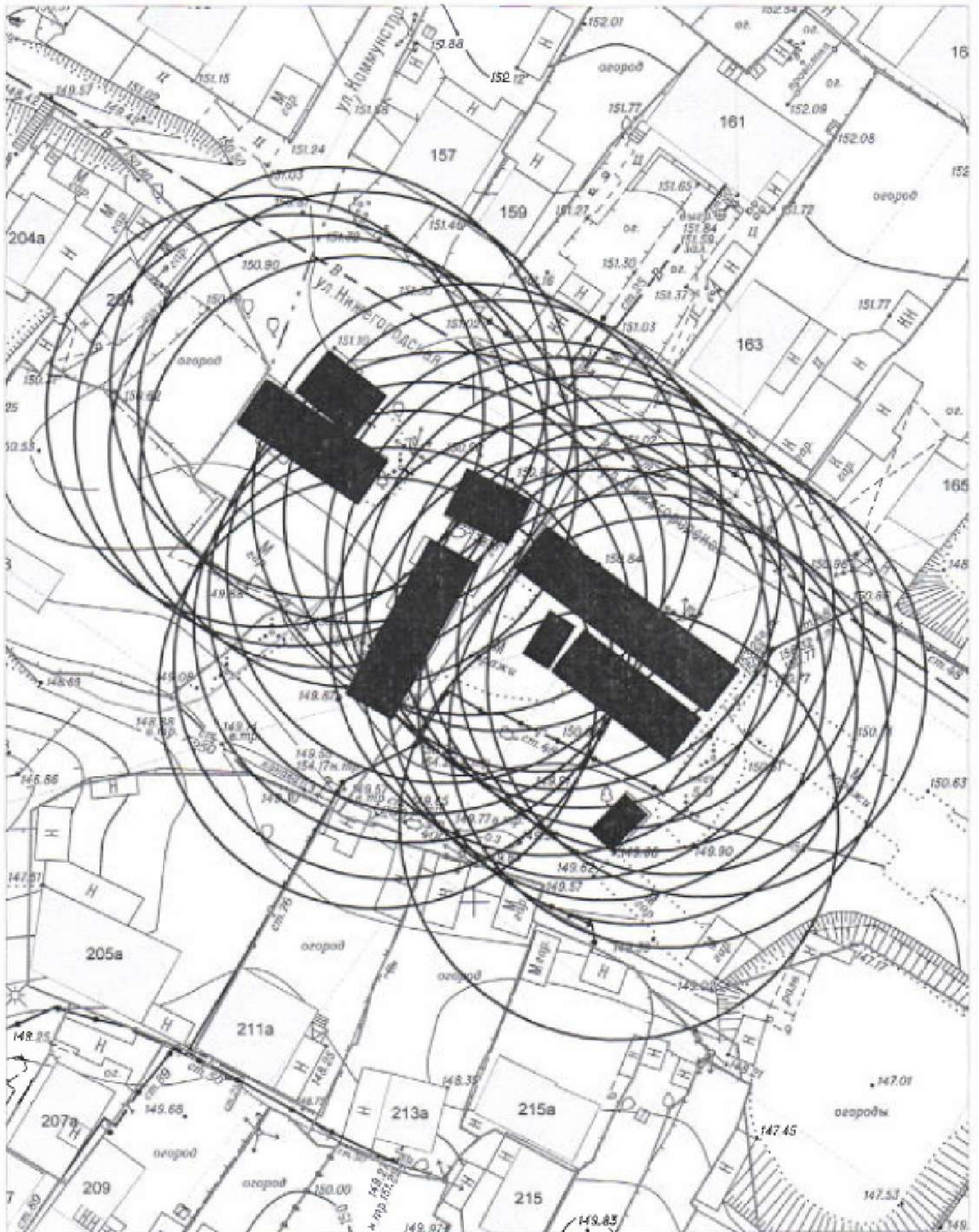
Карта-схема территории № 2211
по адресному ориентиру улица Декабристов, (117)
на топографическом плане М 1:500



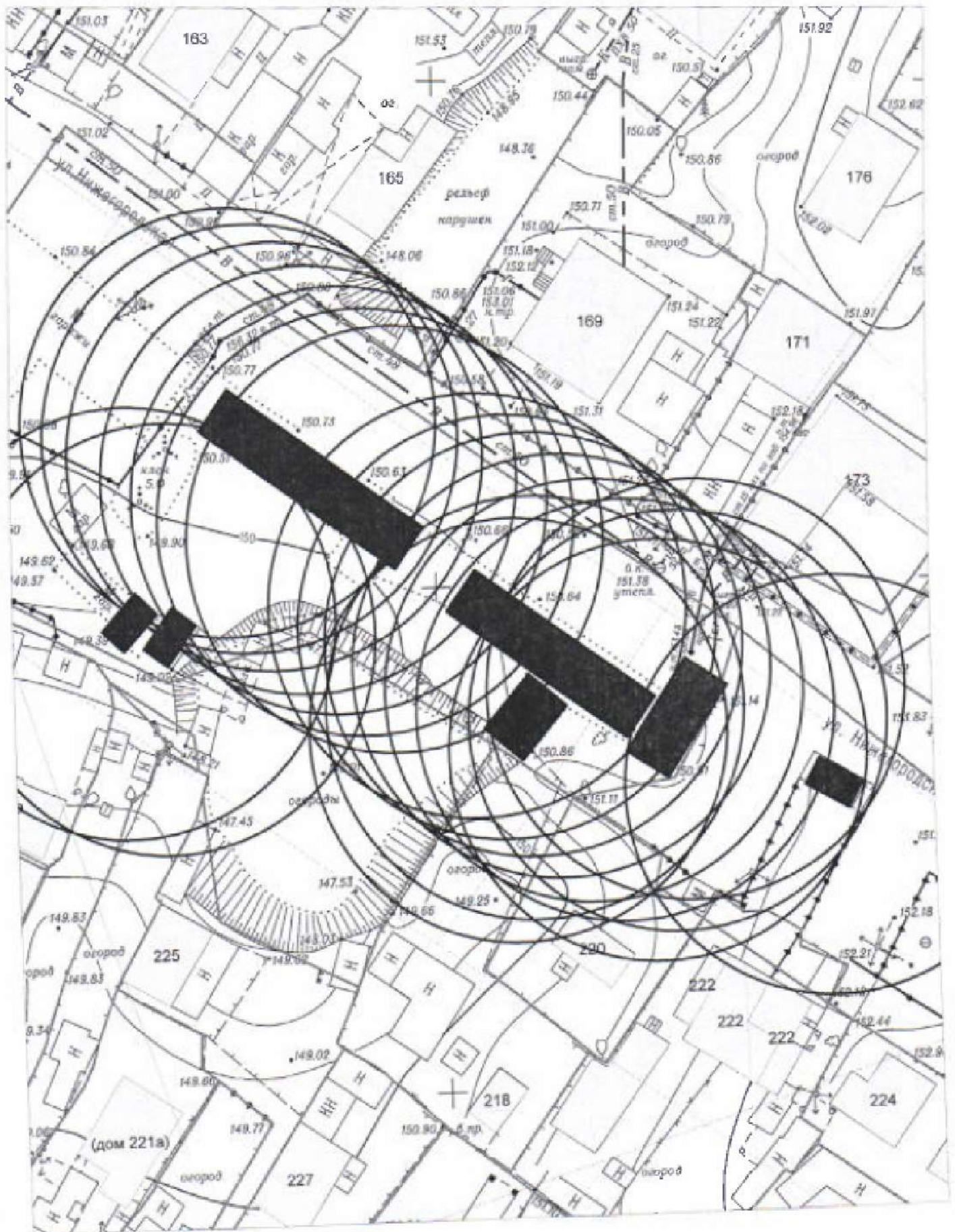
Карта-схема территории № 2212
 по адресному ориентиру улица Нижегородская, (149)
 на топографическом плане М 1:500



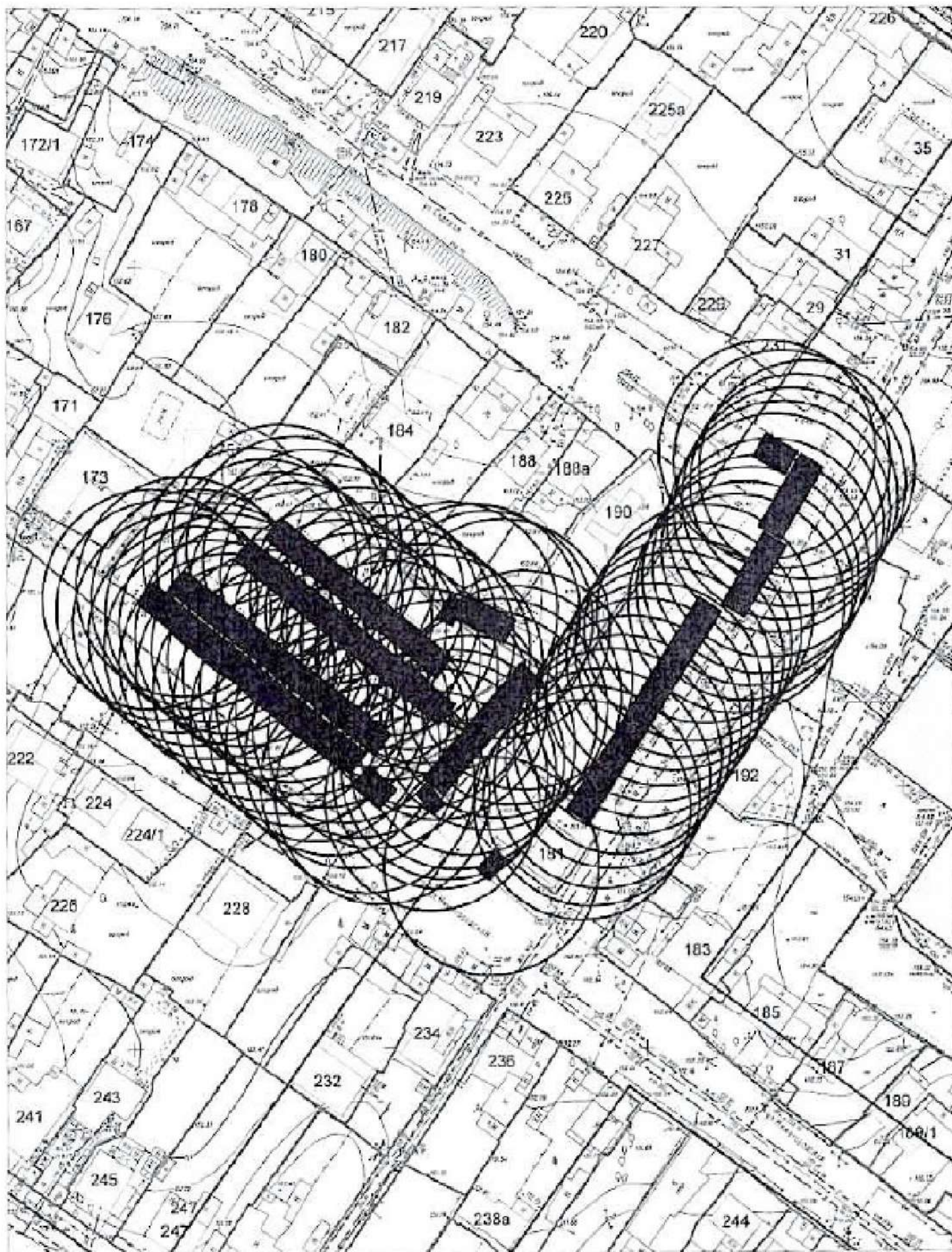
Карта-схема территории № 2213
по адресному ориентиру улица Нижегородская, (163)
на топографическом плане М 1:500



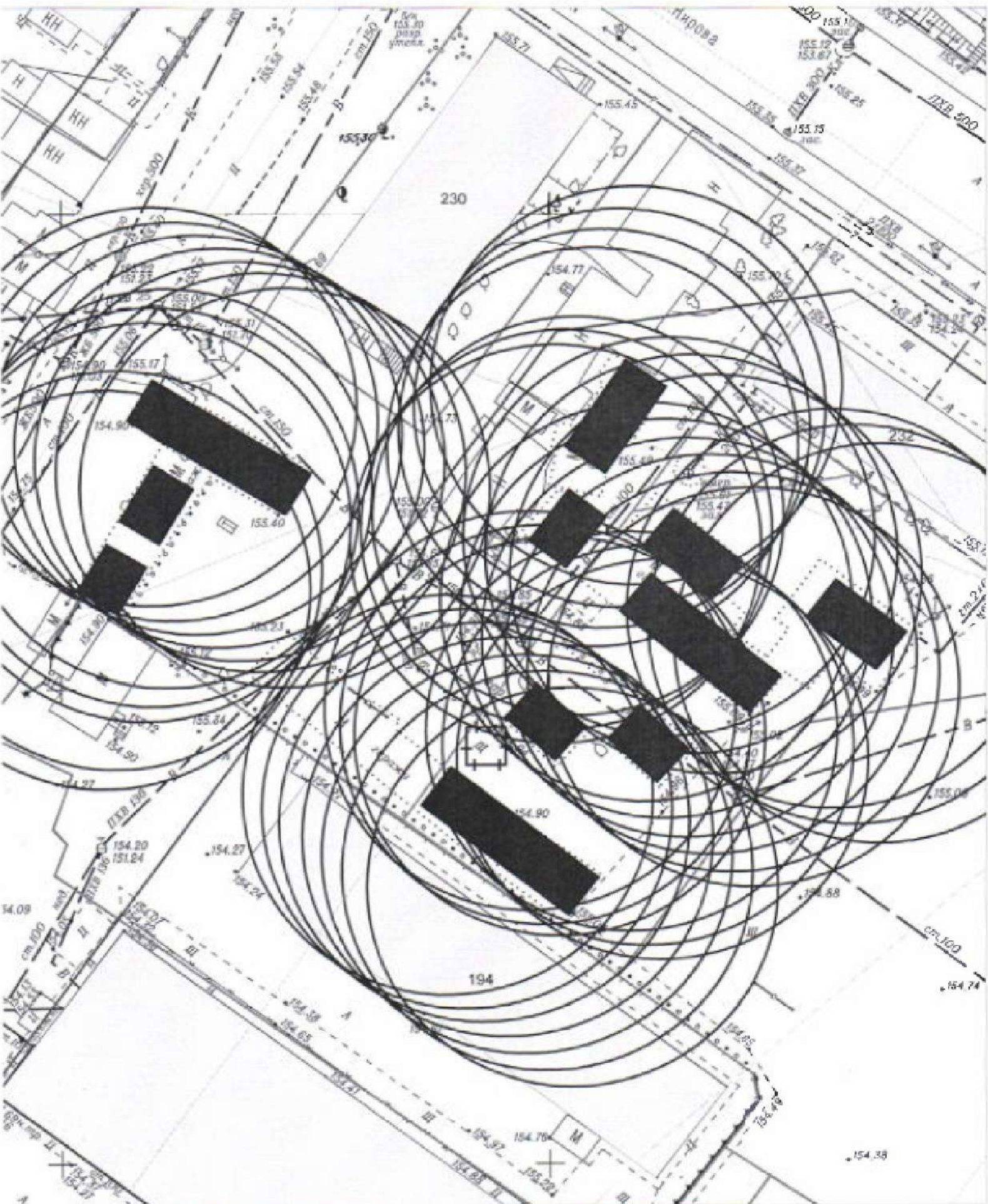
Карта-схема территории № 2214
по адресному ориентиру улица Нижегородская, (169)
на топографическом плане М 1:500



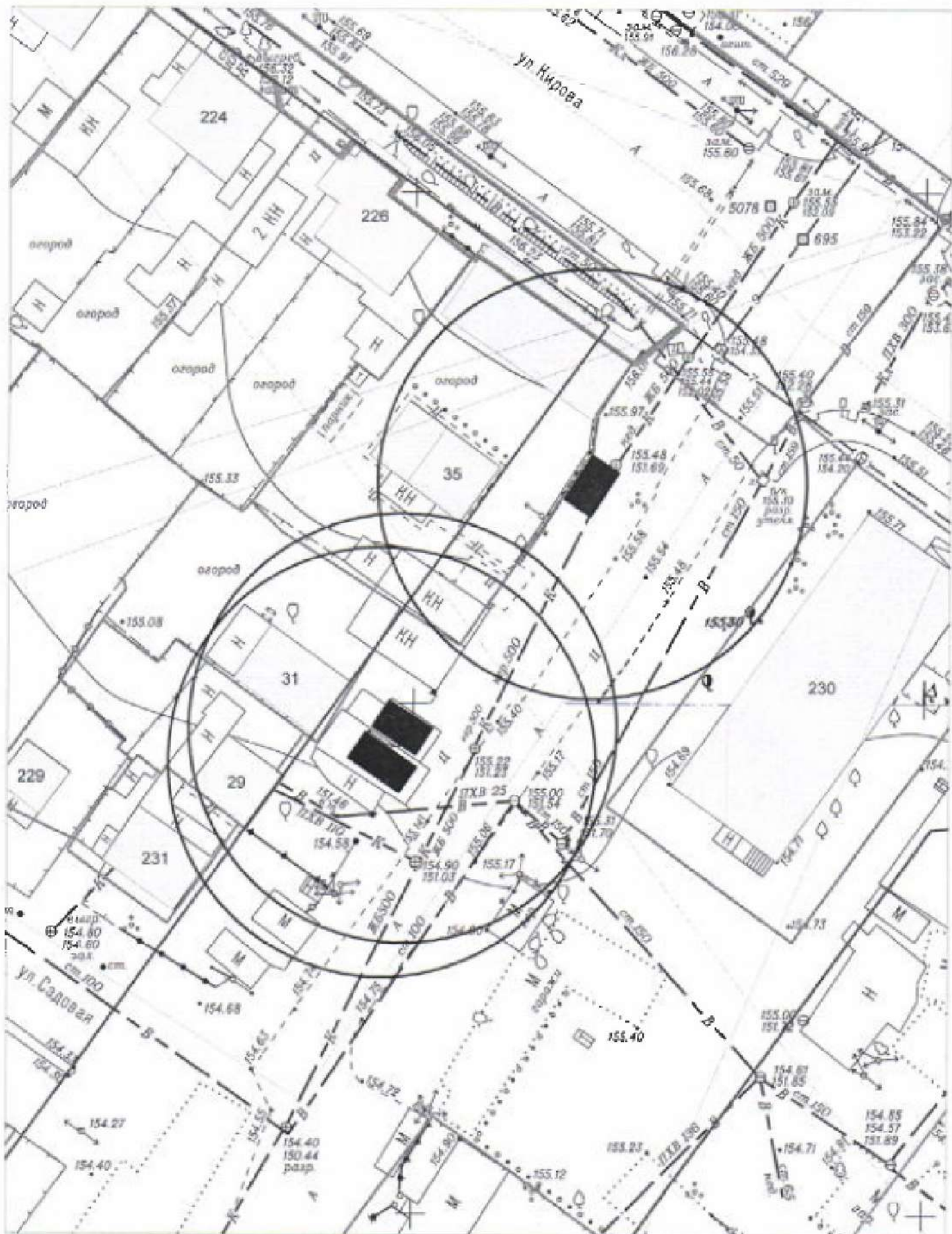
Карта-схема территории № 2215
по адресному ориентиру улица Нижегородская, (181)
на топографическом плане М 1:1000



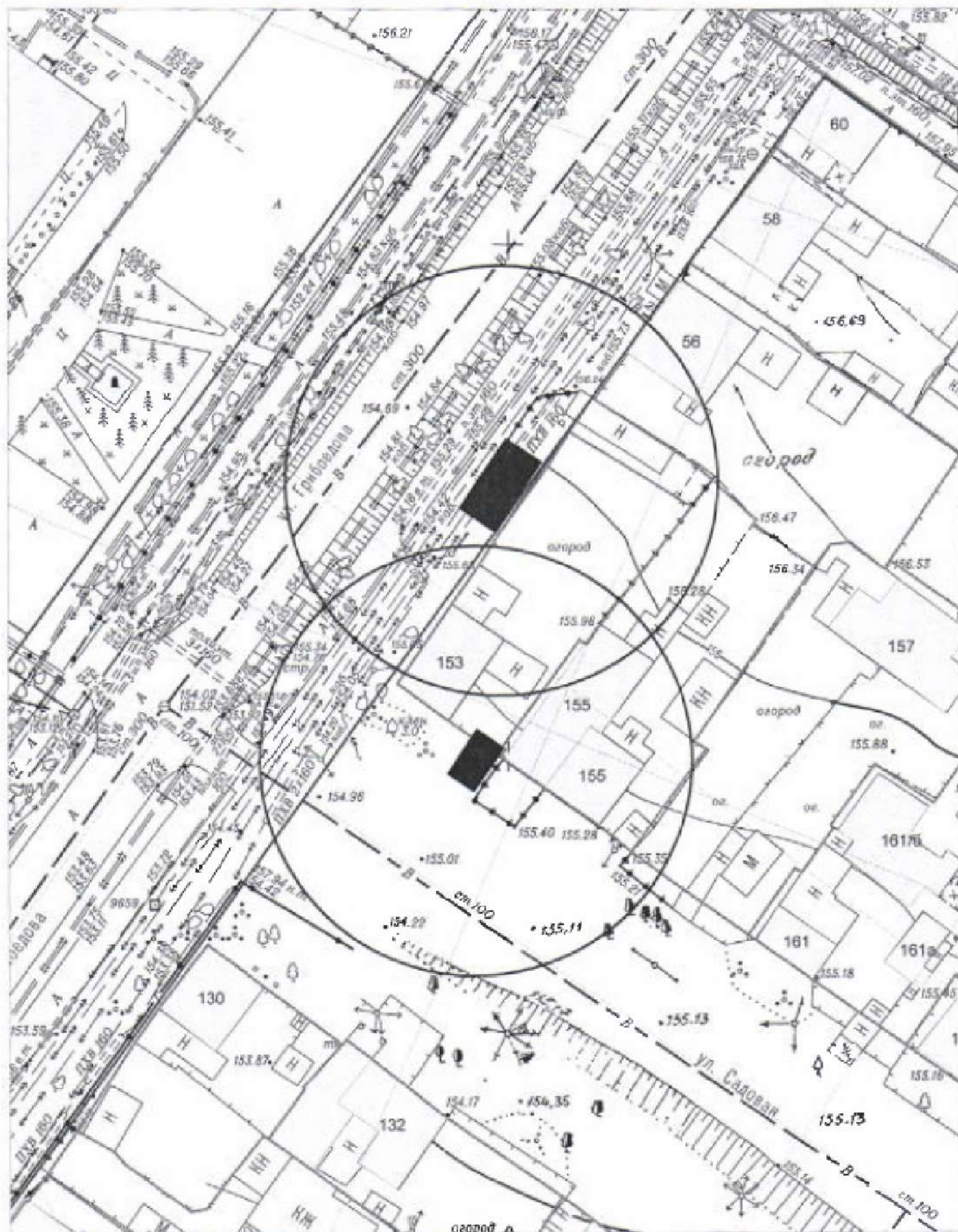
Карта-схема территории № 2216
по адресному ориентиру улица Кирова, (230)
на топографическом плане М 1:500



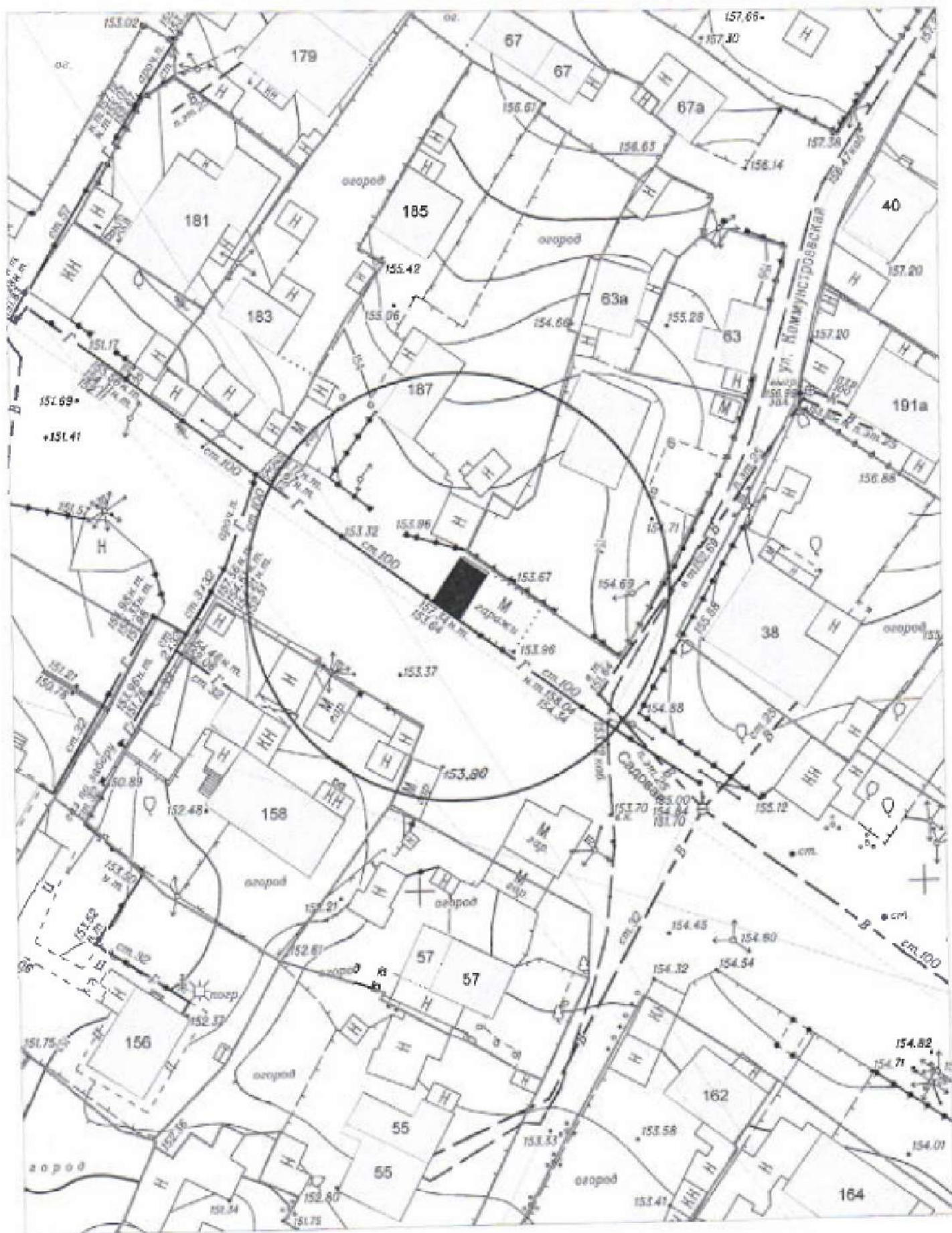
Карта-схема территории № 2217
по адресному ориентиру улица Автогенная, (35)
на топографическом плане М 1:500



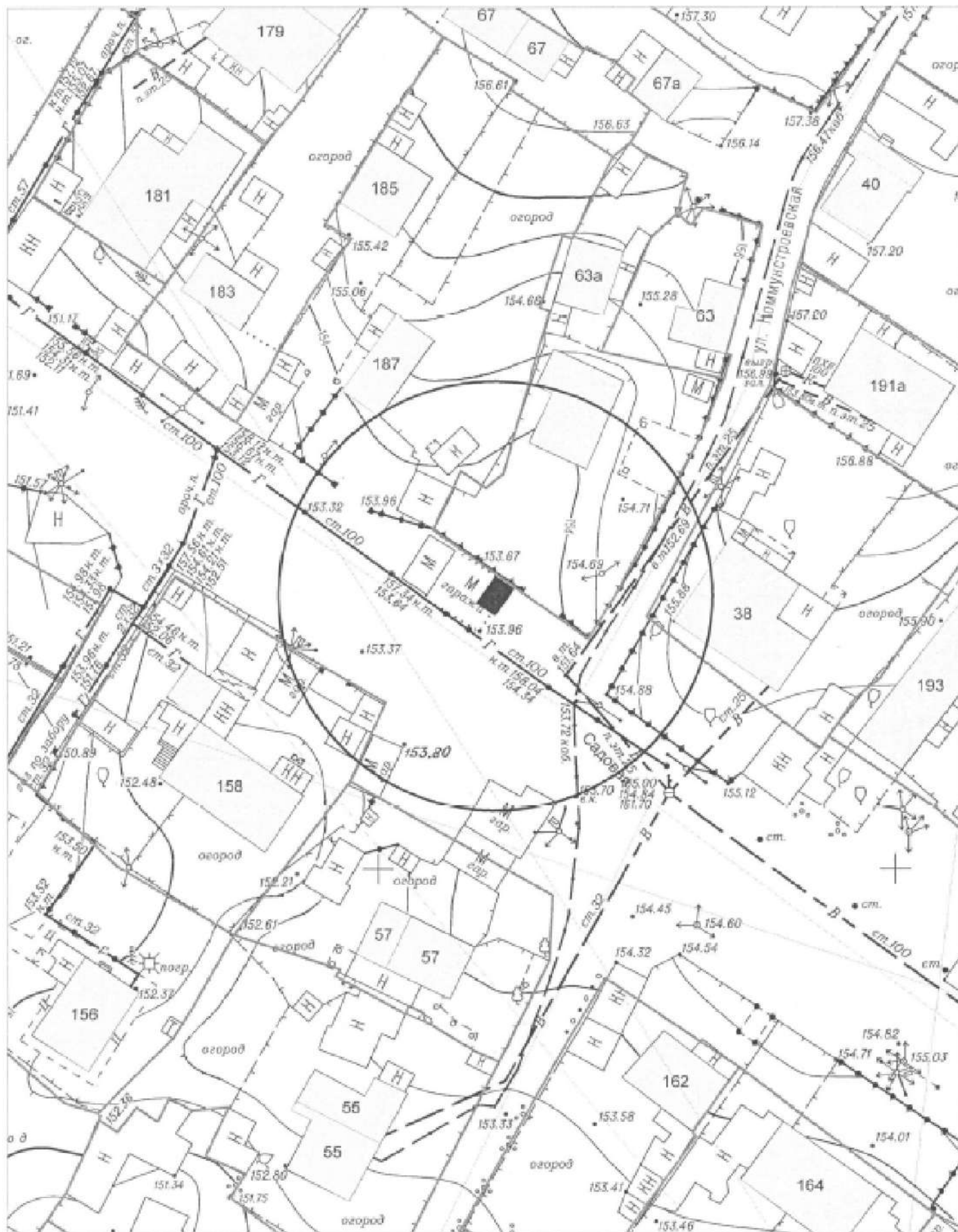
Карта-схема территории № 2218
по адресному ориентиру улица Садовая, (153)
на топографическом плане М 1:500



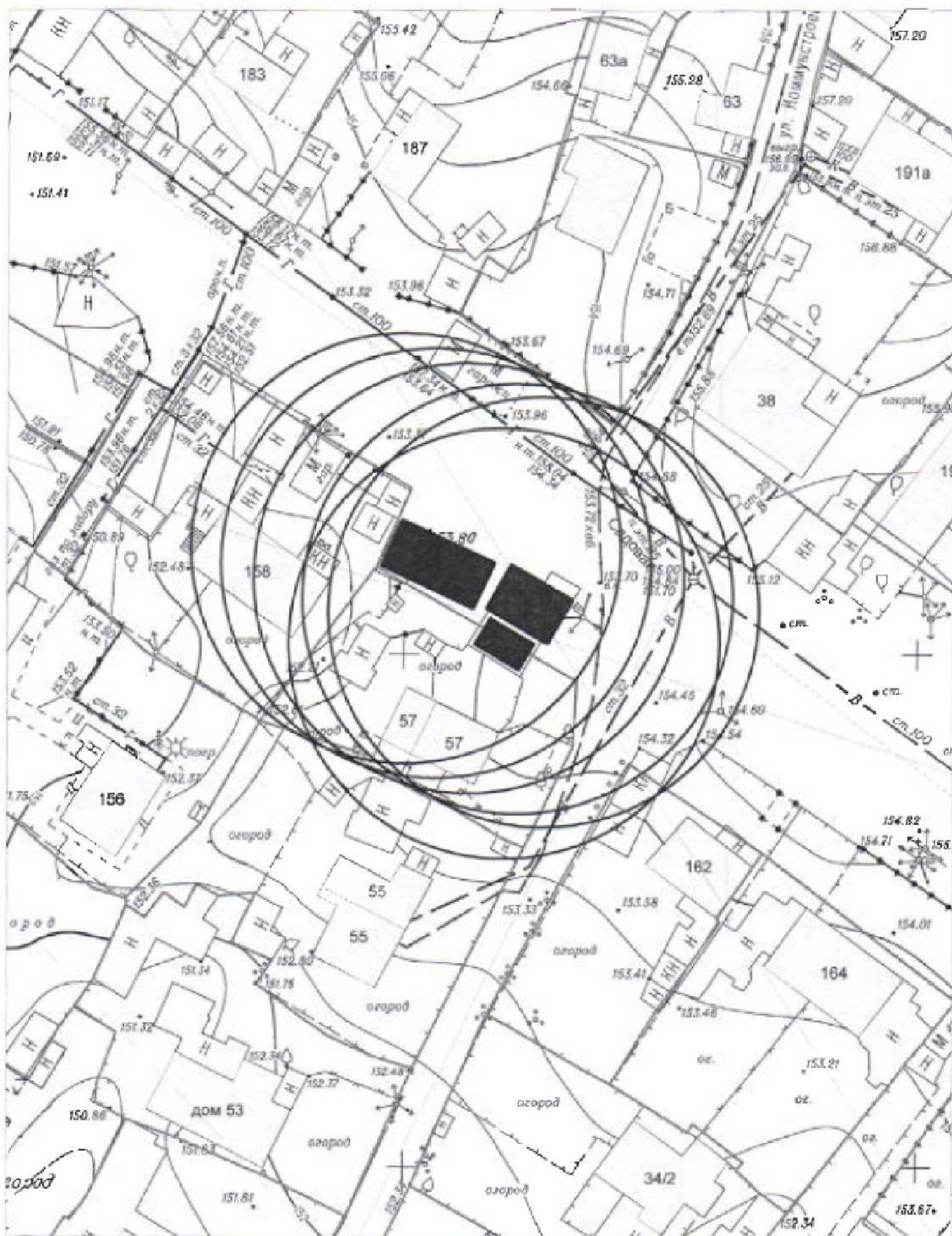
Карта-схема территории № 2219
по адресному ориентиру улица Садовая, (158)
на топографическом плане М 1:500



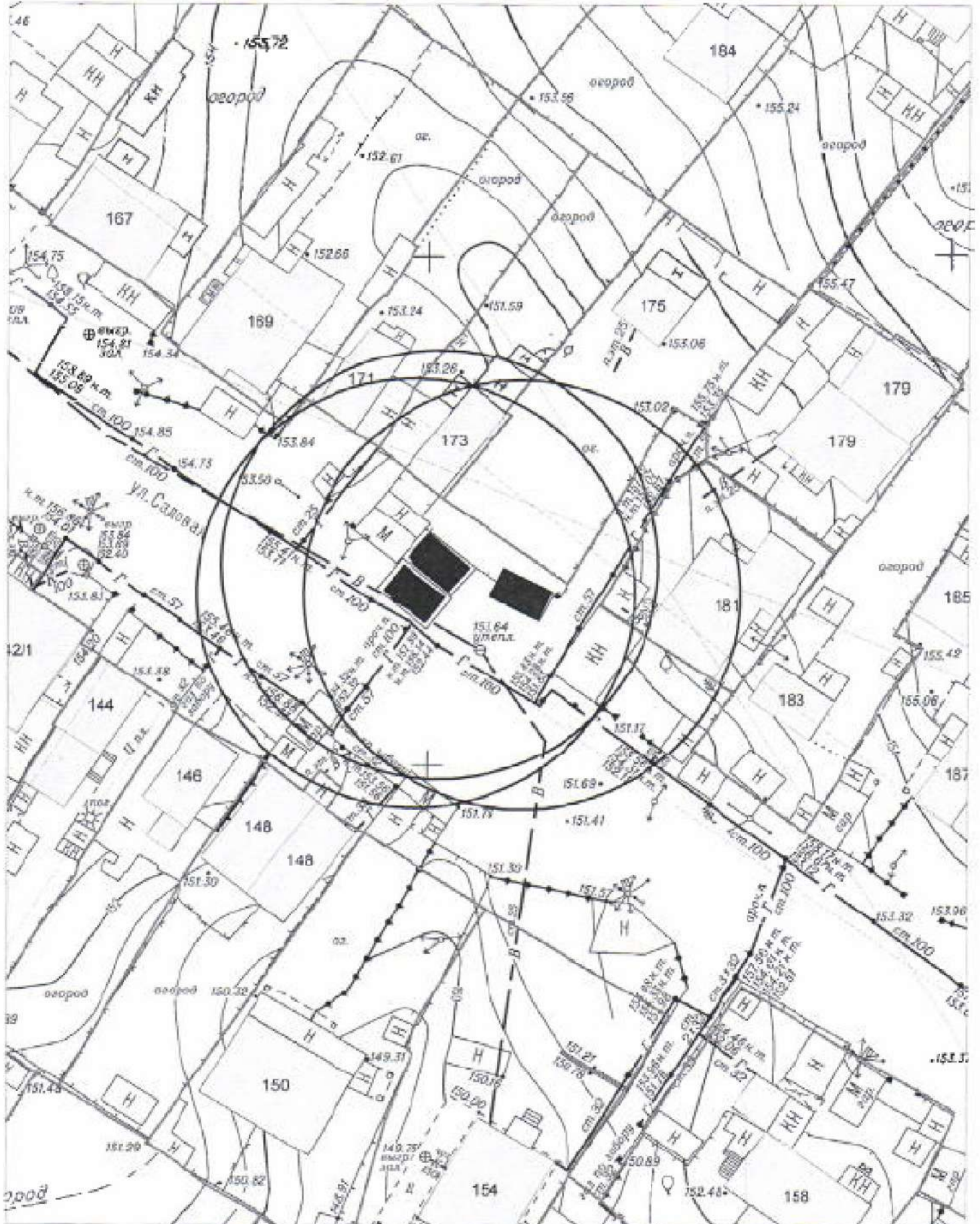
Карта-схема территории № 2220
по адресному ориентиру улица Садовая, (158)
на топографическом плане М 1:500



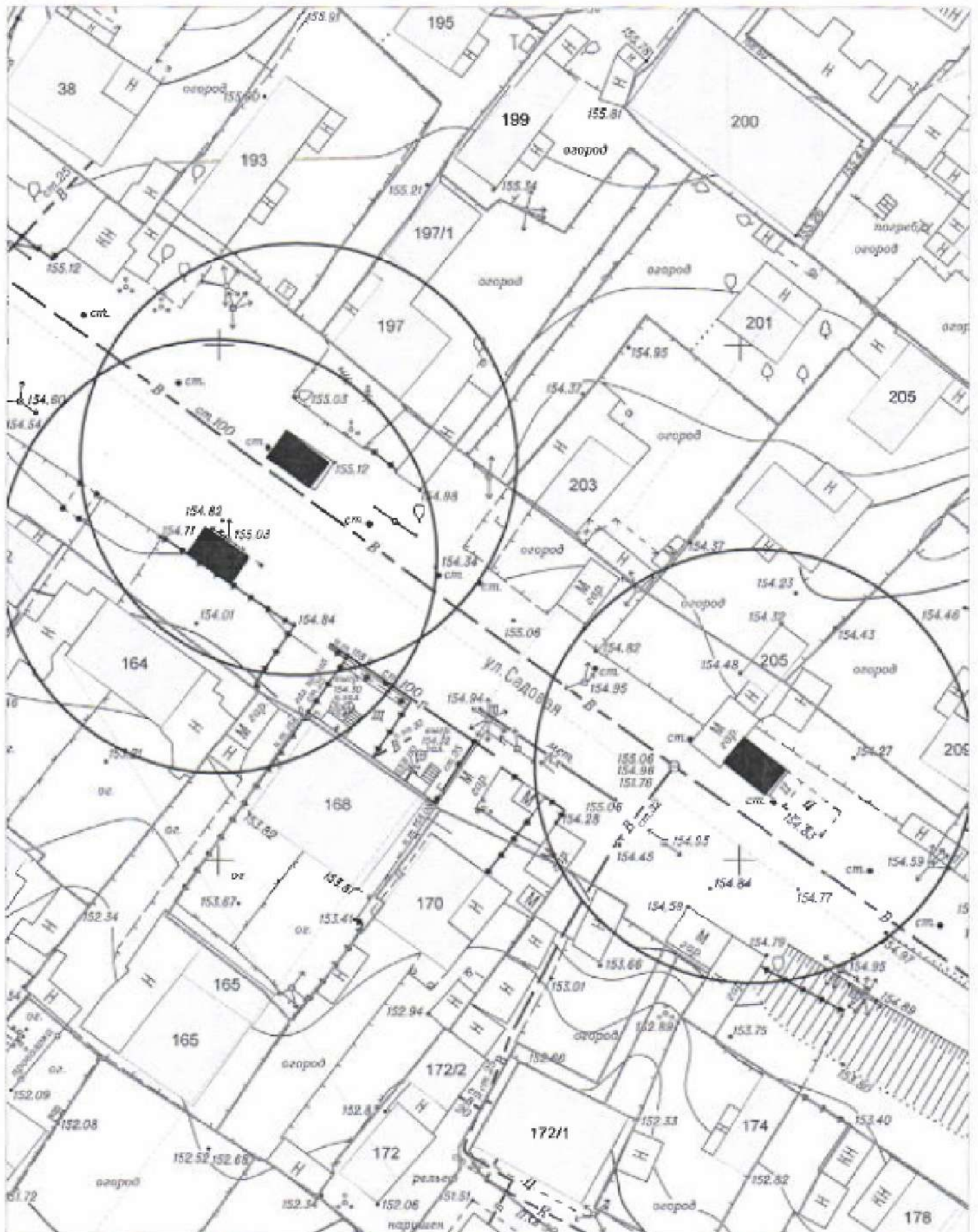
Карта-схема территории № 2221
по адресному ориентиру улица Садовая, (160)
на топографическом плане М 1:500



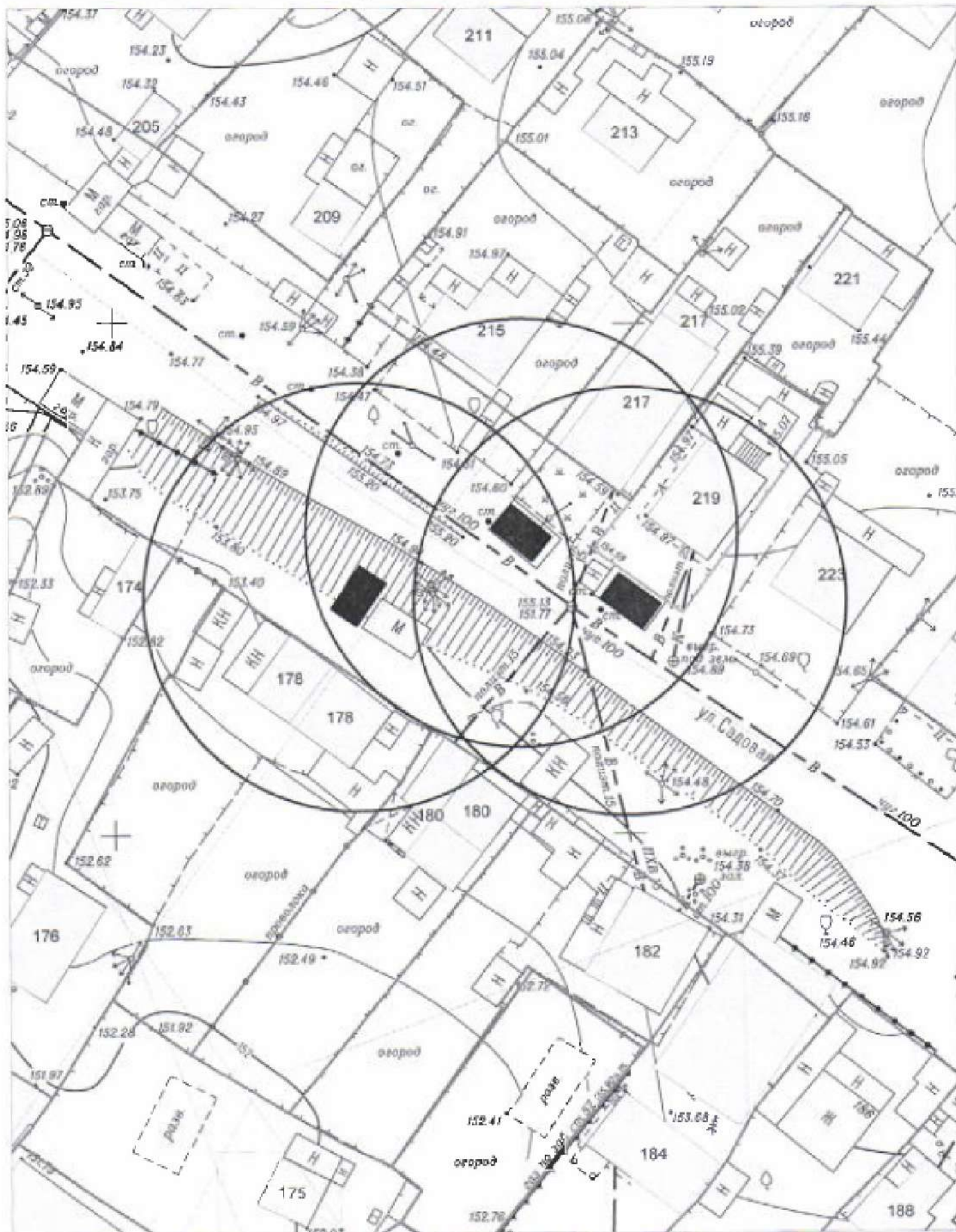
Карта-схема территории № 2222
по адресному ориентиру улица Садовая, (173)
на топографическом плане М 1:500



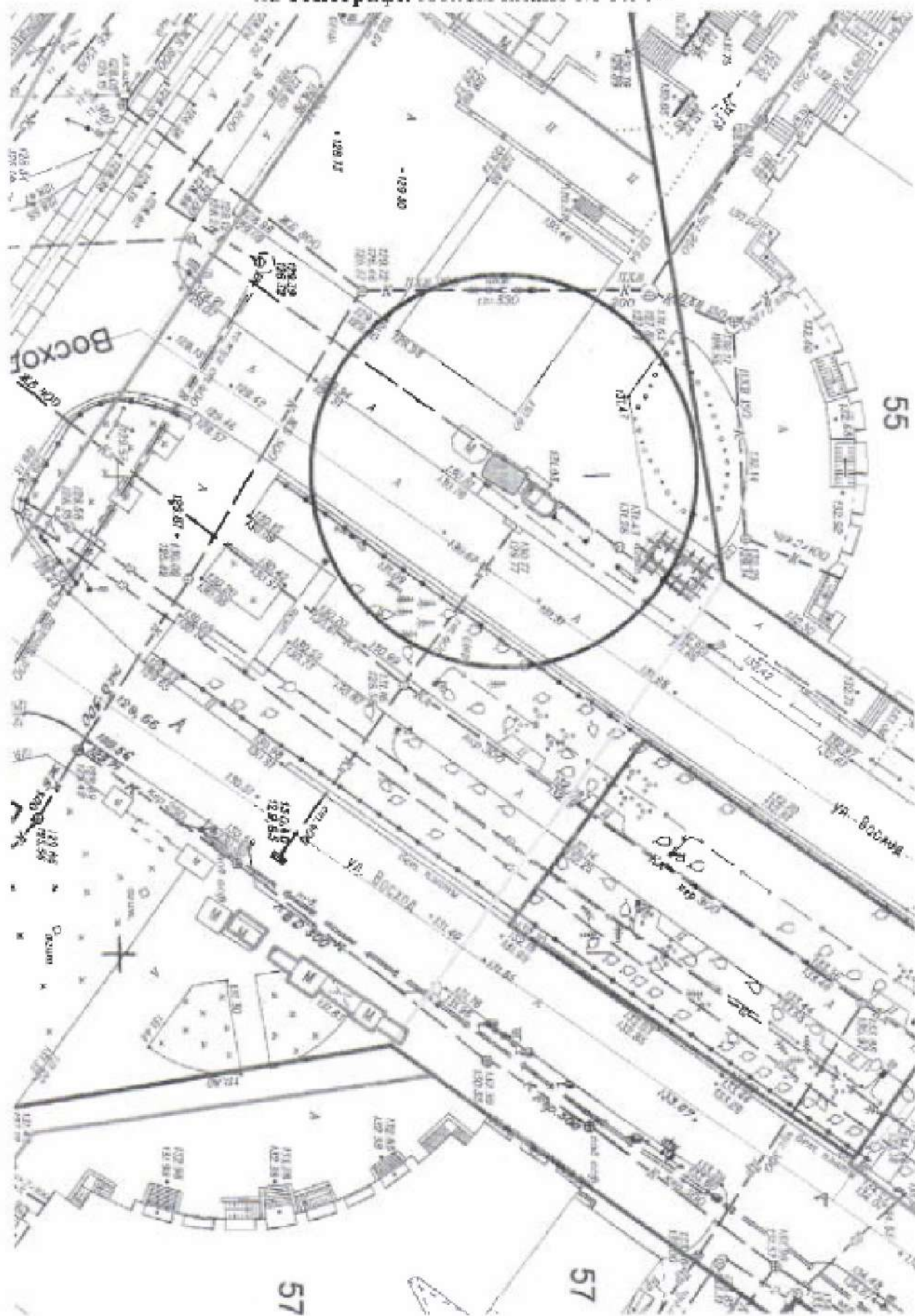
Карта-схема территории № 2223
 по адресному ориентиру улица Садовая, (203)
 на топографическом плане М 1:500



Карта-схема территории № 2224
по адресному ориентиру улица Садовая, (219)
на топографическом плане М 1:500



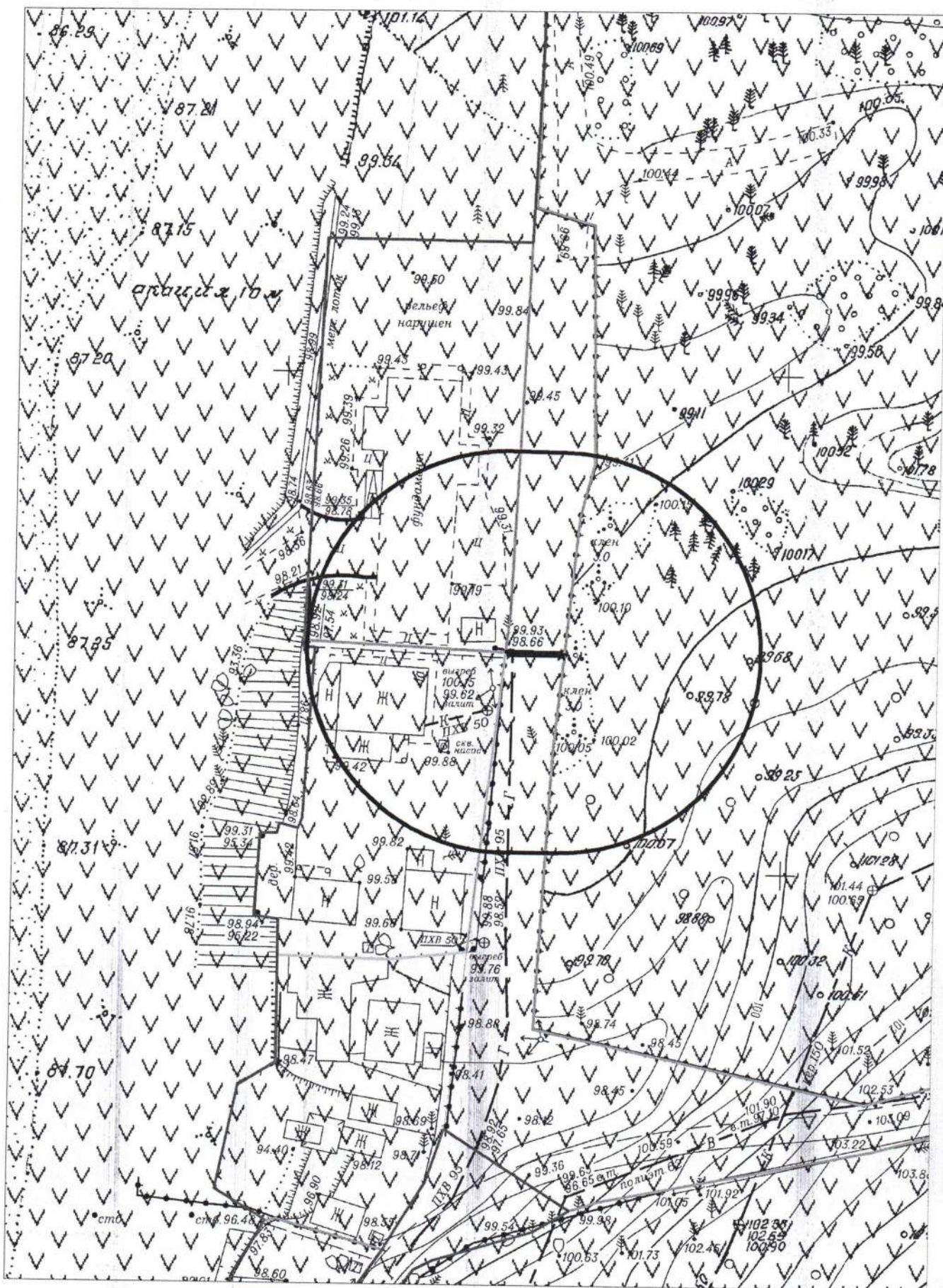
Карта - схема территории № 2225
по адресному ориентиру улица ул. Зыряновская, (55)
на топографическом плане М 1:500



Карта - схема № 2226

с адресным ориентиром: территория Дачи УВД, (16)

на топографическом плане М 1:500



карта - схема № 2227
с адресным ориентиром: ул. 1-я Шевцовой, (30)
на топографическом плане М 1:500

