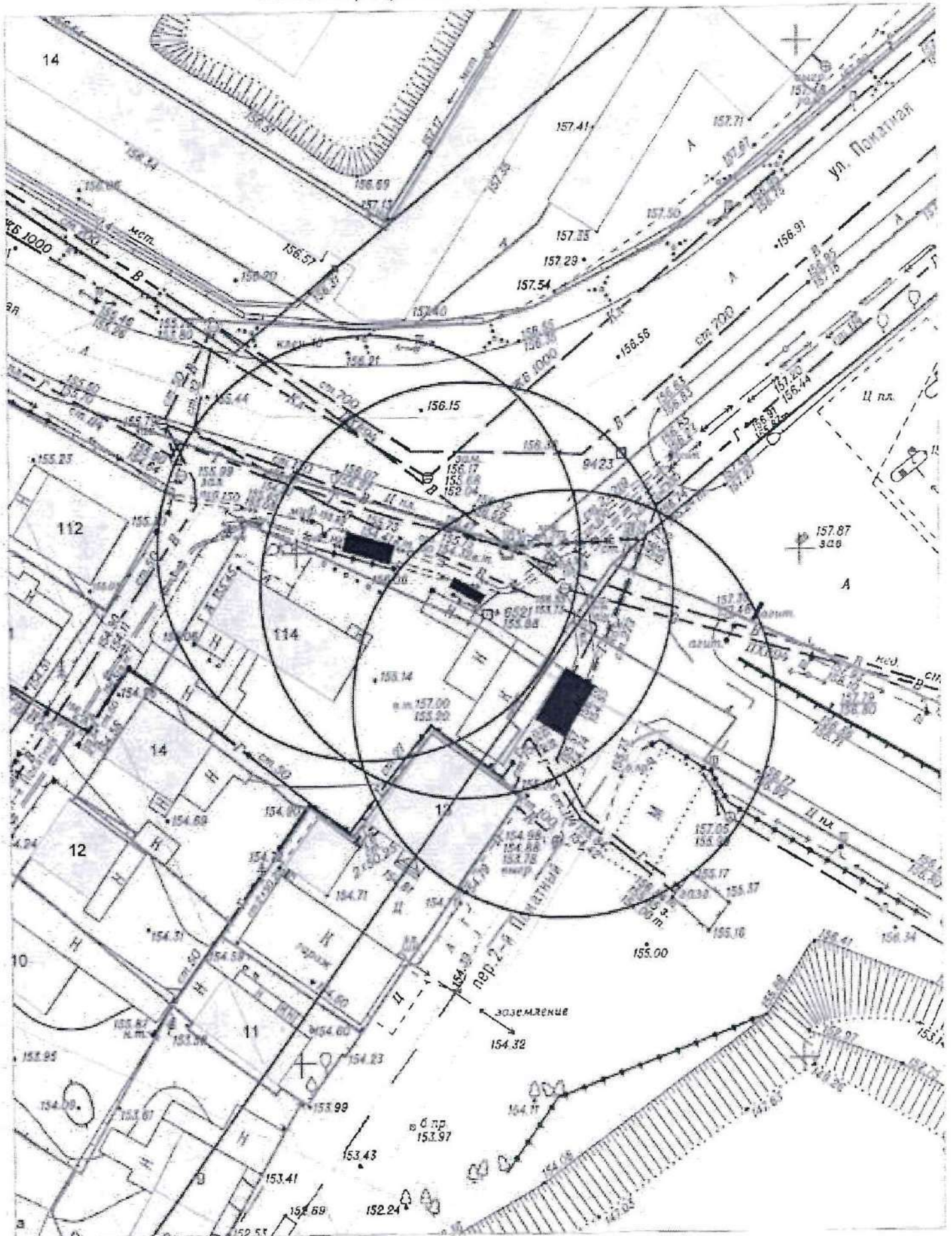
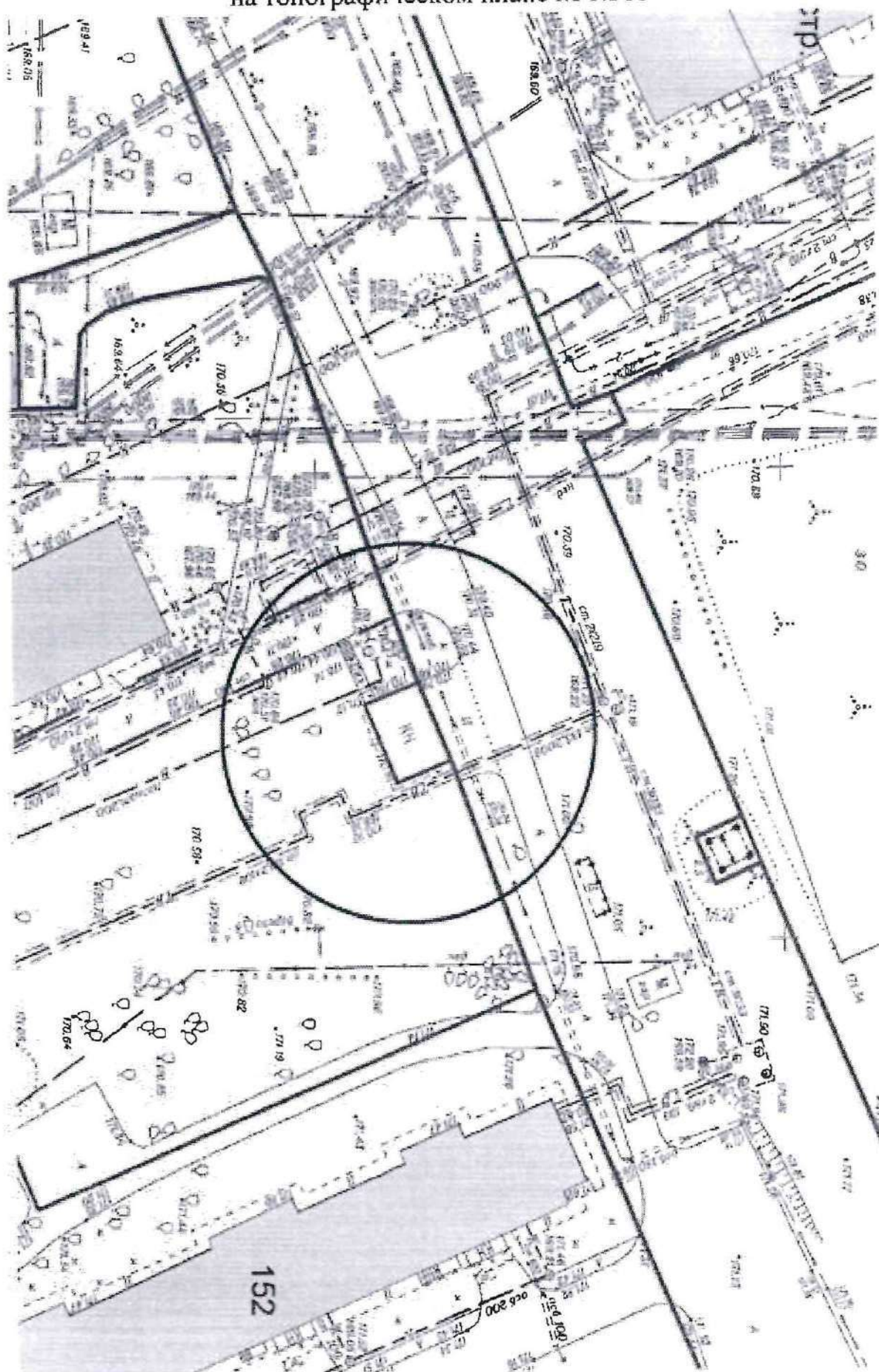




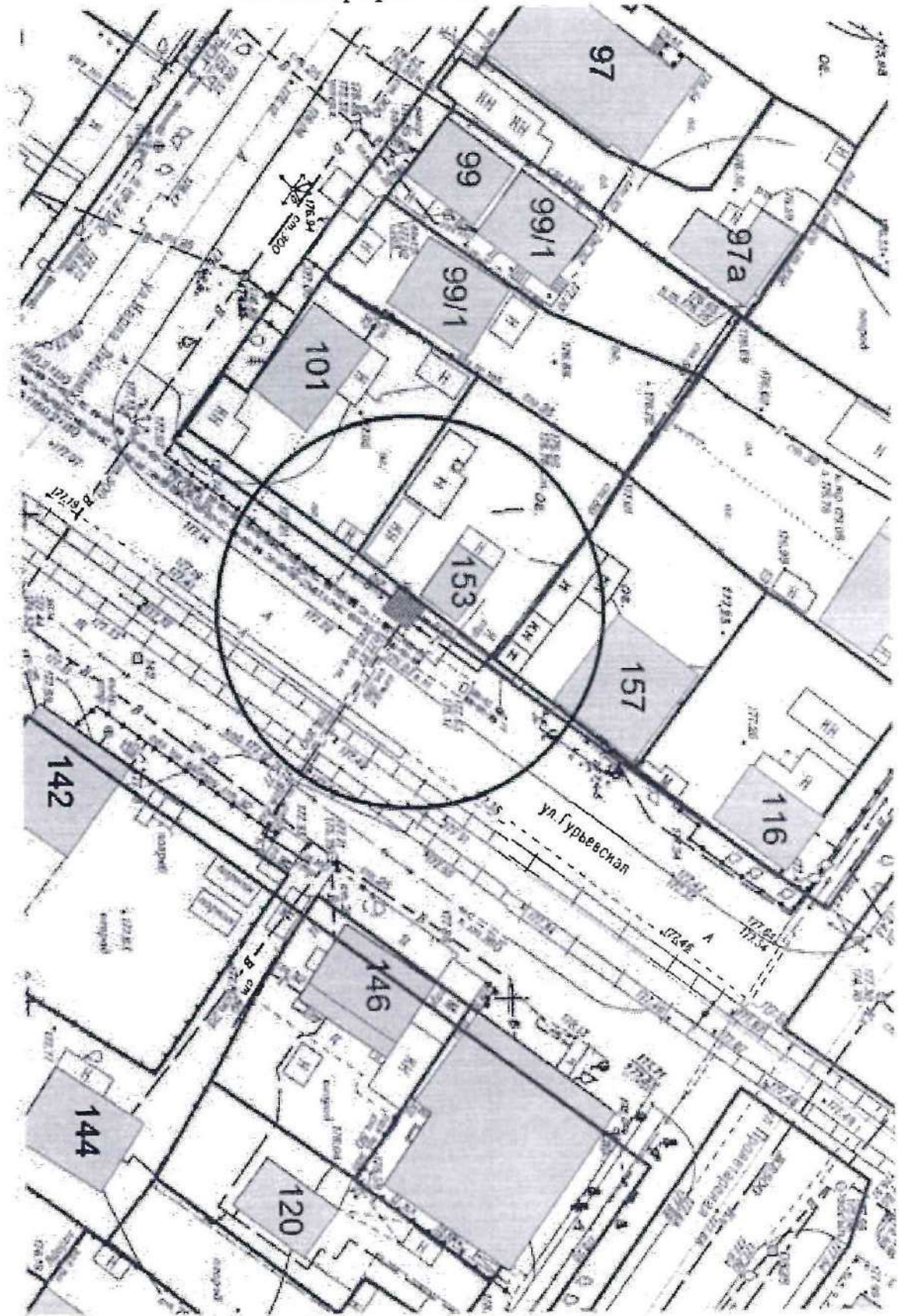
Карта-схема территории №1859  
по адресному ориентиру улица Покатная, (114а)  
на топографическом плане М 1:500



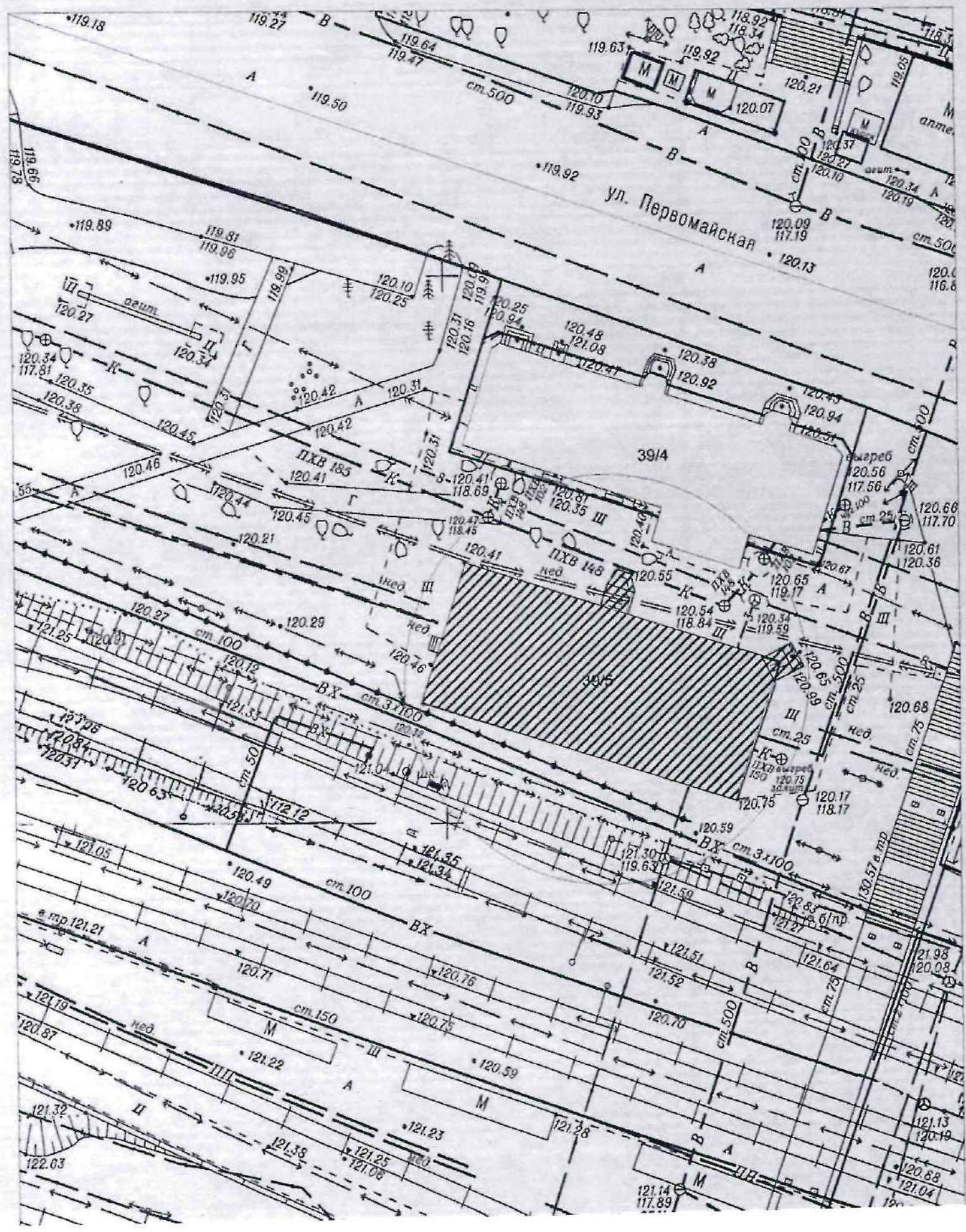
Карта-схема территории №1858  
по адресному ориентиру улица Выборная, (146)  
на топографическом плане М 1:500



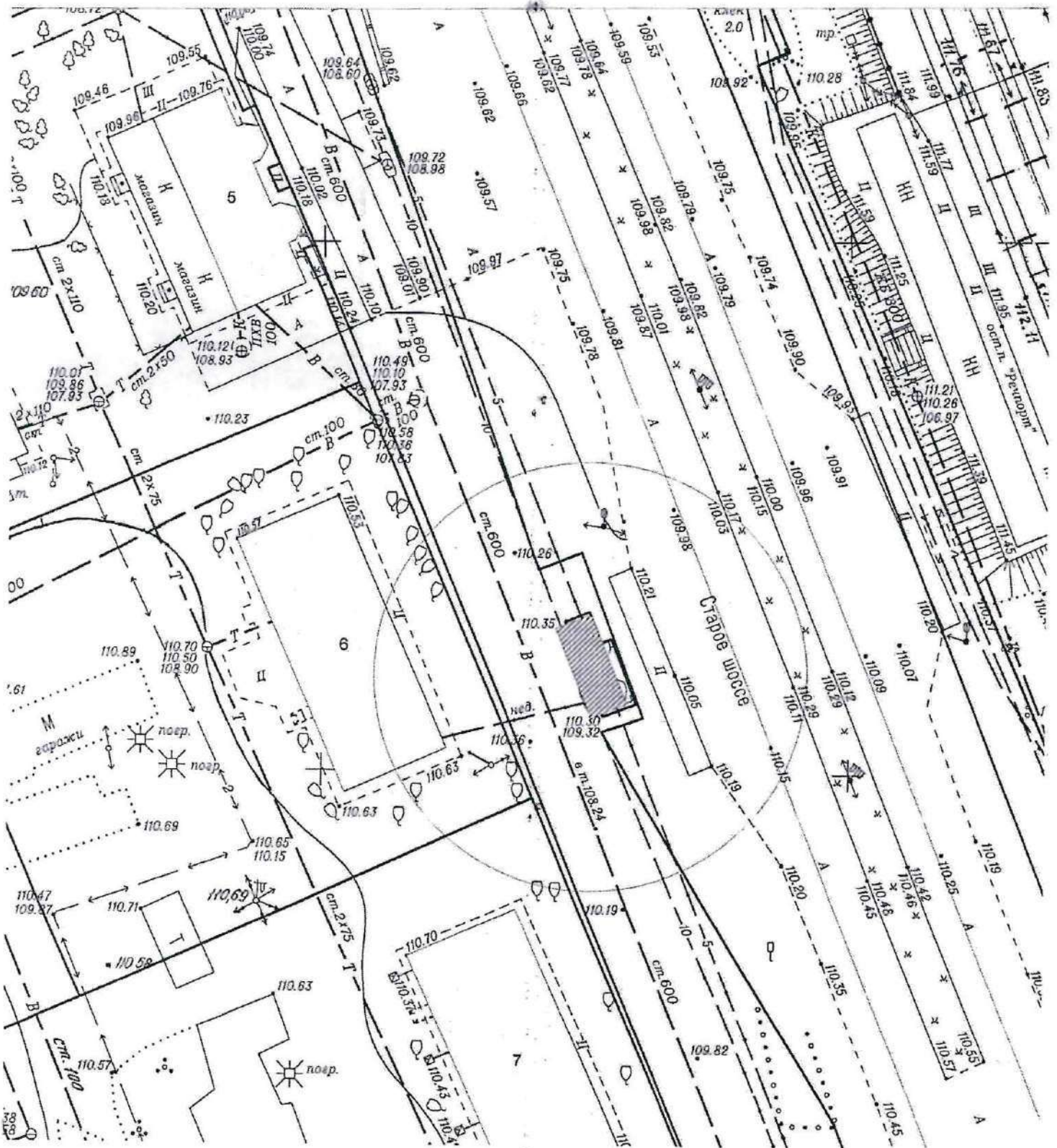
Карта-схема территории №1857  
по адресному ориентиру улица Гурьевская, (153)  
на топографическом плане М 1:500



Карта-схема территории №1856  
размещения нестационарного торгового объекта: ул. Первомайская, (39/5)  
на топографическом плане  
М 1:500

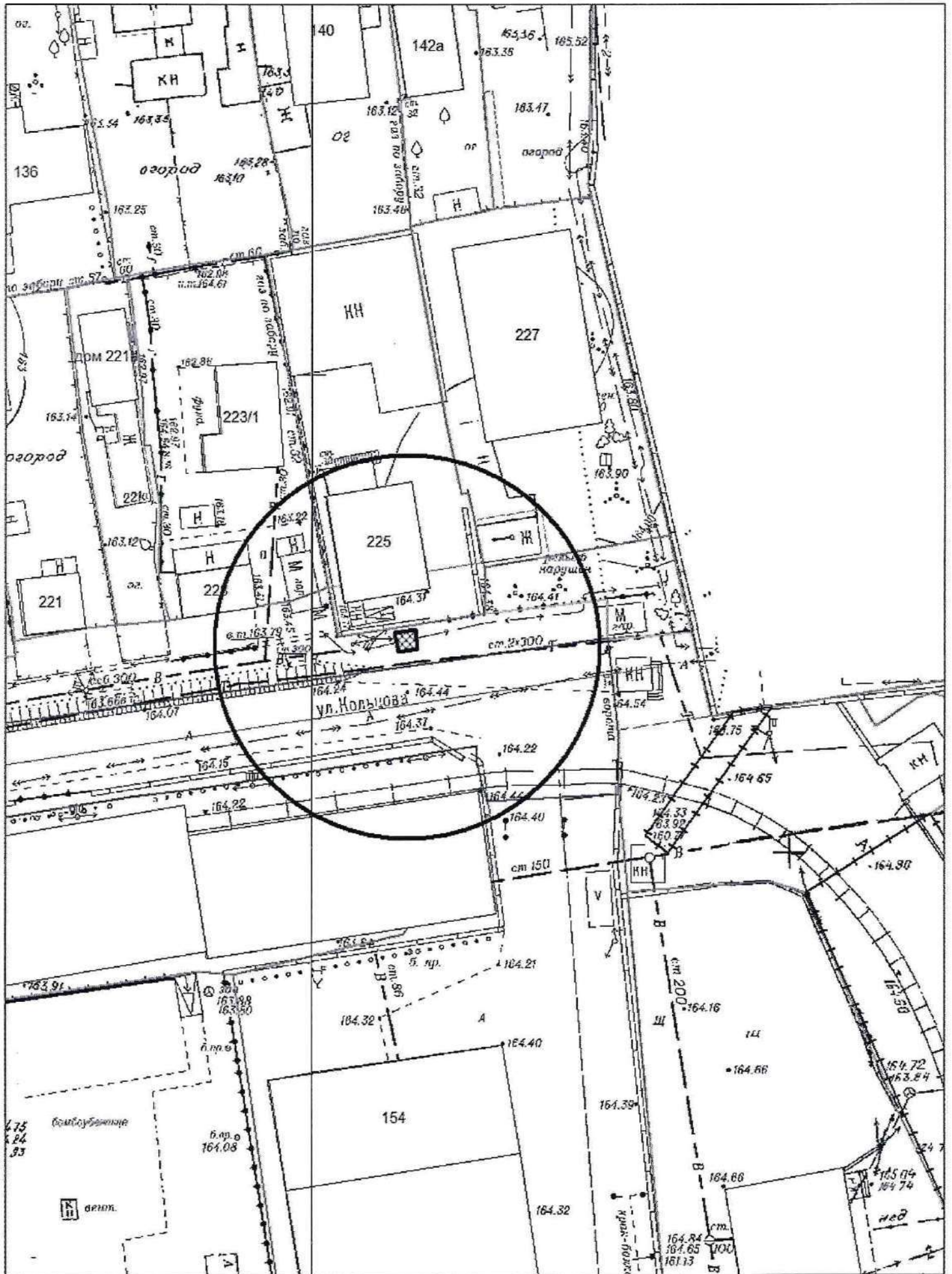


Карта-схема территории №1855  
размещения нестационарного торгового объекта по Старое шоссе, (6)  
на топографическом плане  
М 1:500





Карта-схема территории №1853  
по адресному ориентиру: ул. Кольцова, (225)  
на топографическом плане в масштабе М 1:500



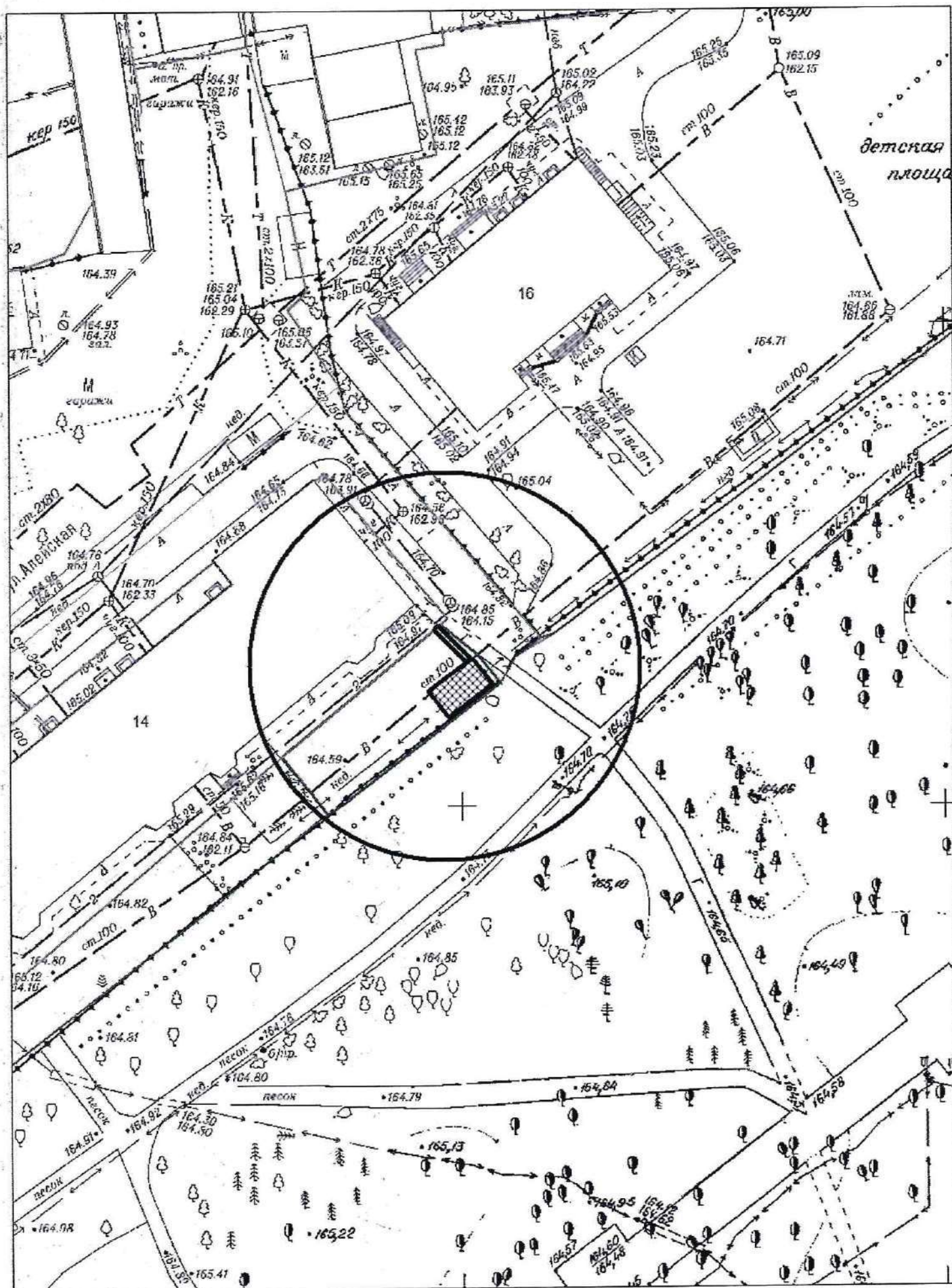




Карта-схема территории №1850

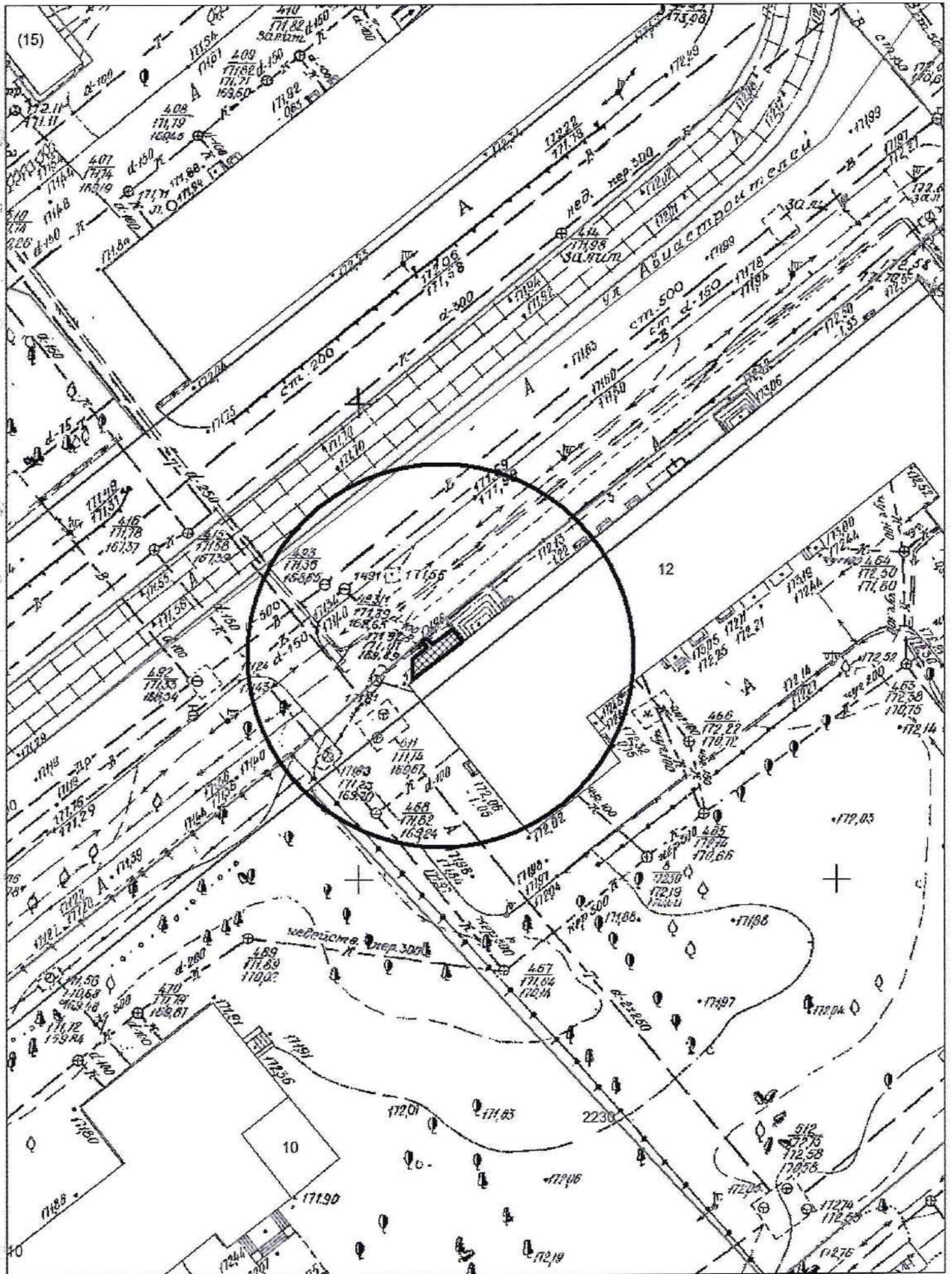
по адресному ориентиру: ул. Алейская, (14)

на топографическом плане в масштабе М 1:500

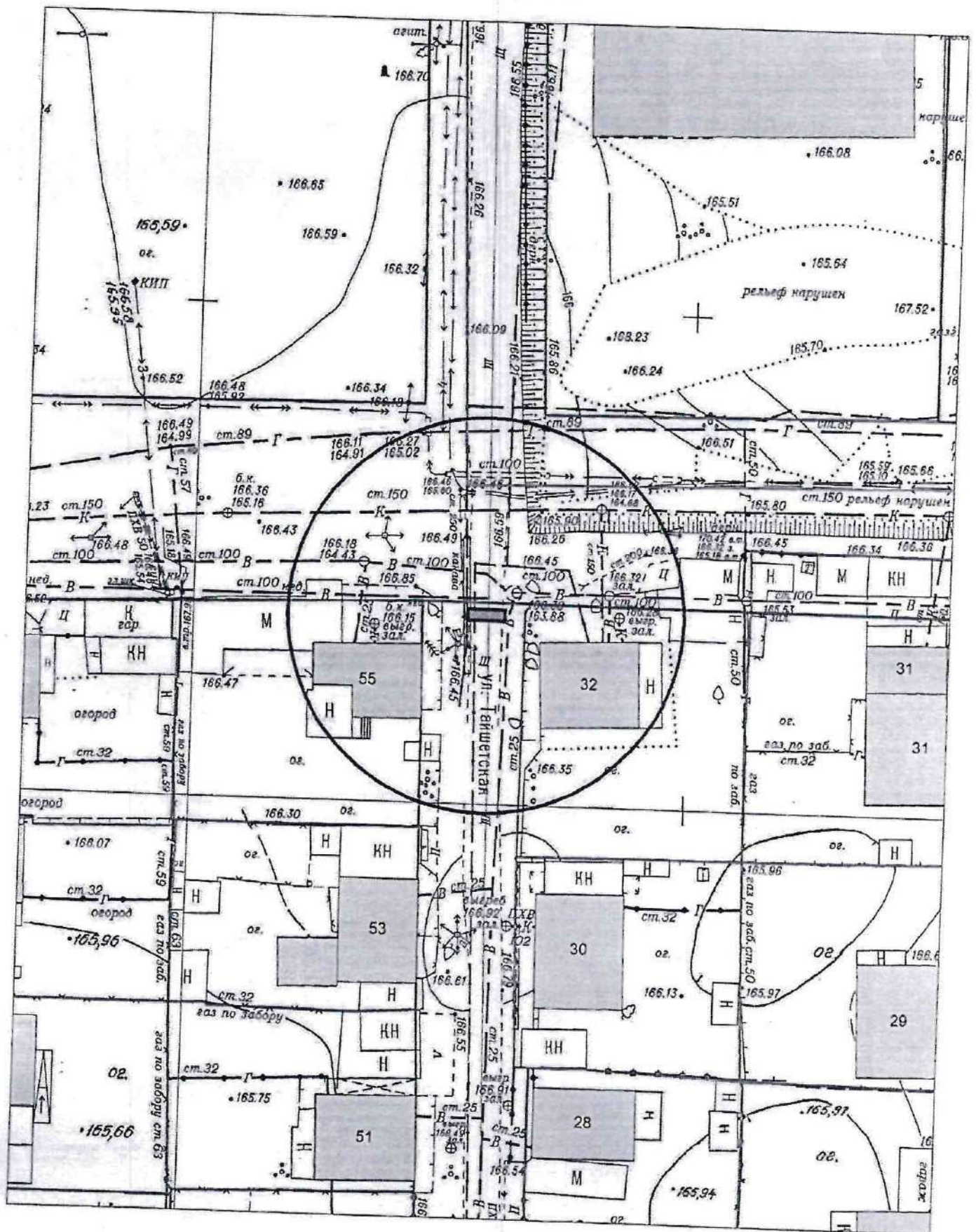




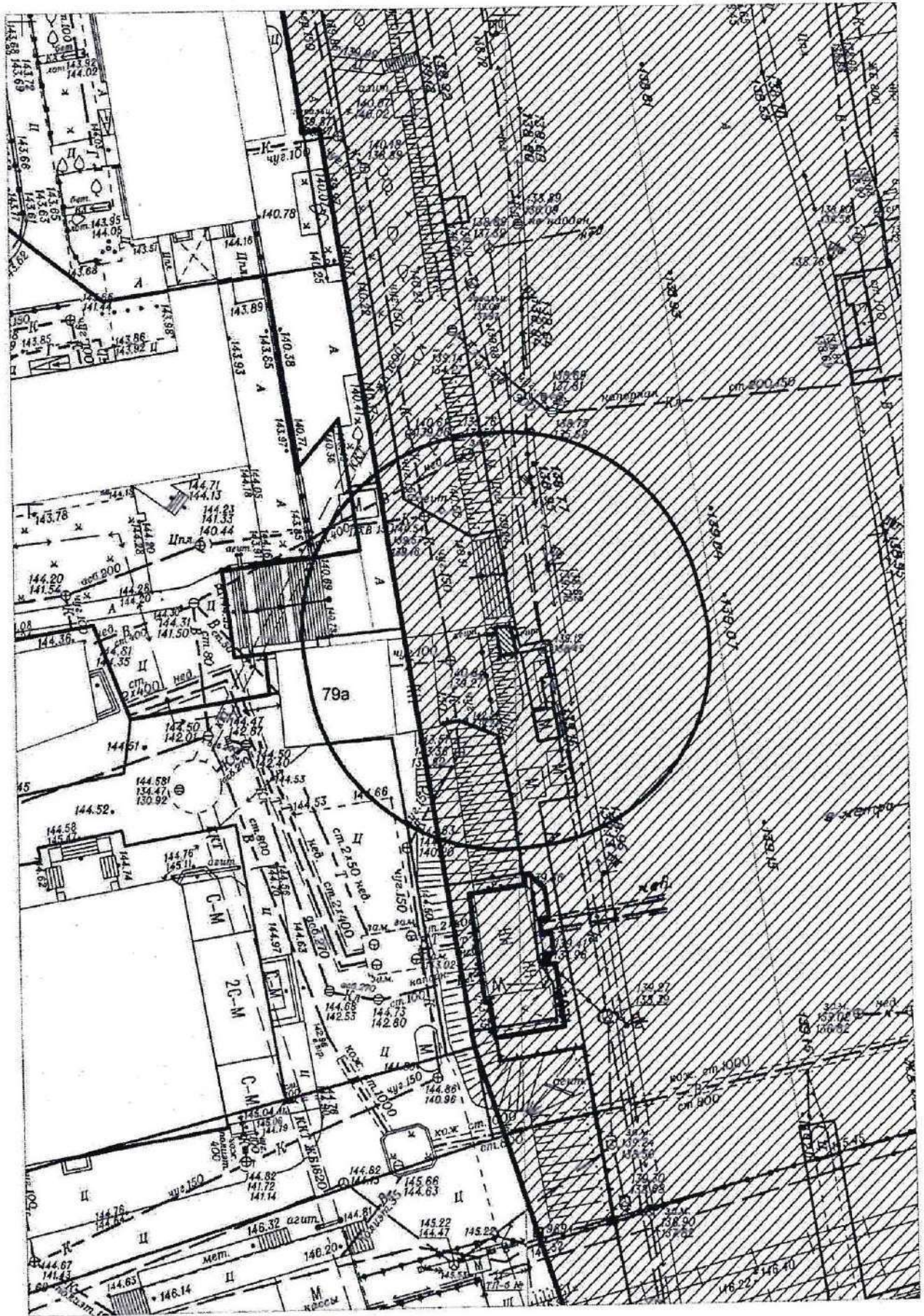
Карта-схема территории №1848  
по адресному ориентиру: ул. Авиастроителей, (12)  
на топографическом плане в масштабе М 1:500



КАРТА-СХЕМА ТЕРРИТОРИИ №1847  
 по адресному ориентиру: г. Новосибирск, ул. Тайшетская, (55)  
 на топографическом плане  
 М 1:500



Карта - схема №1846  
с адресным ориентиром: Красный проспект, (79)  
на топографическом плане М 1:500

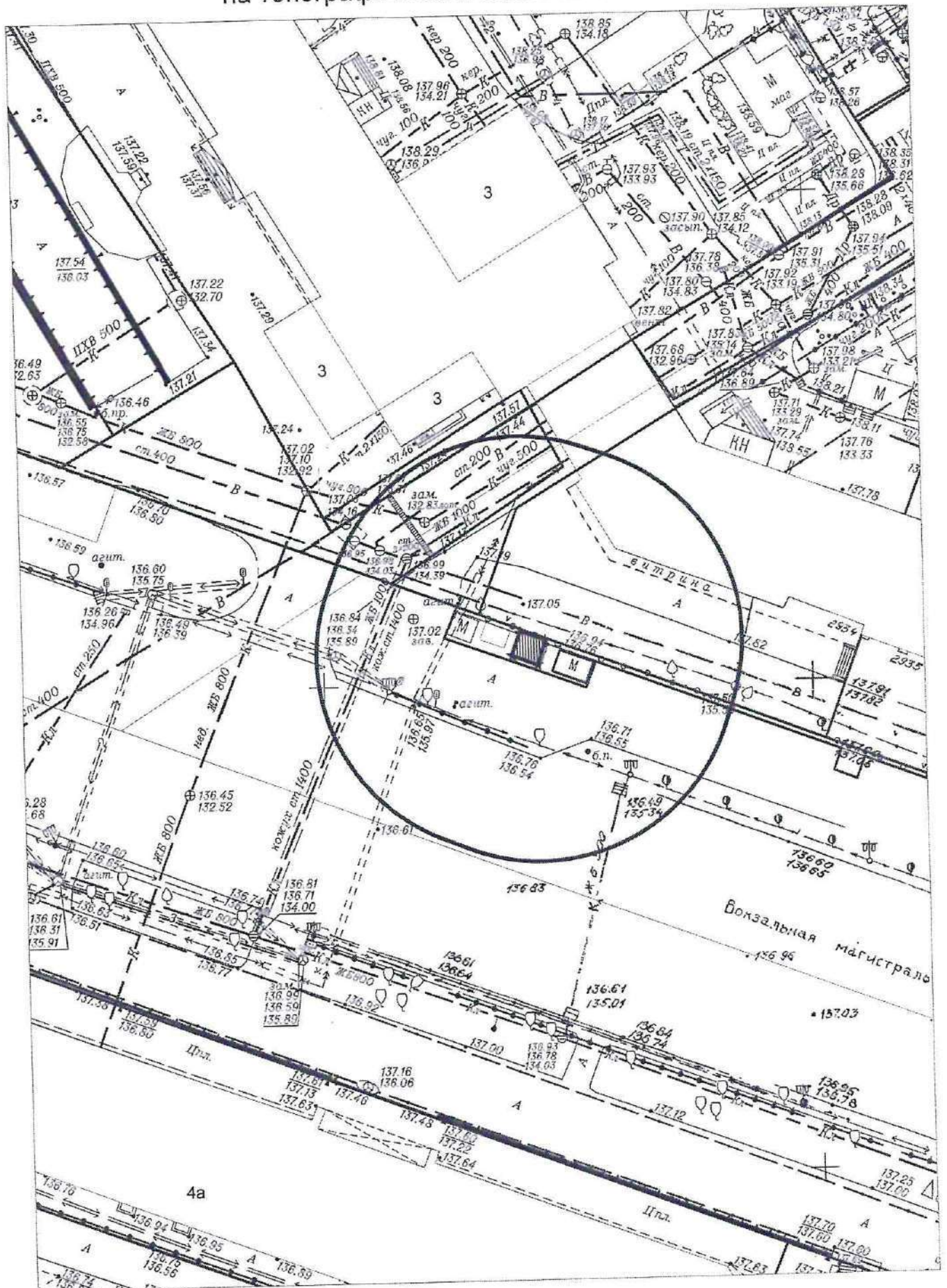




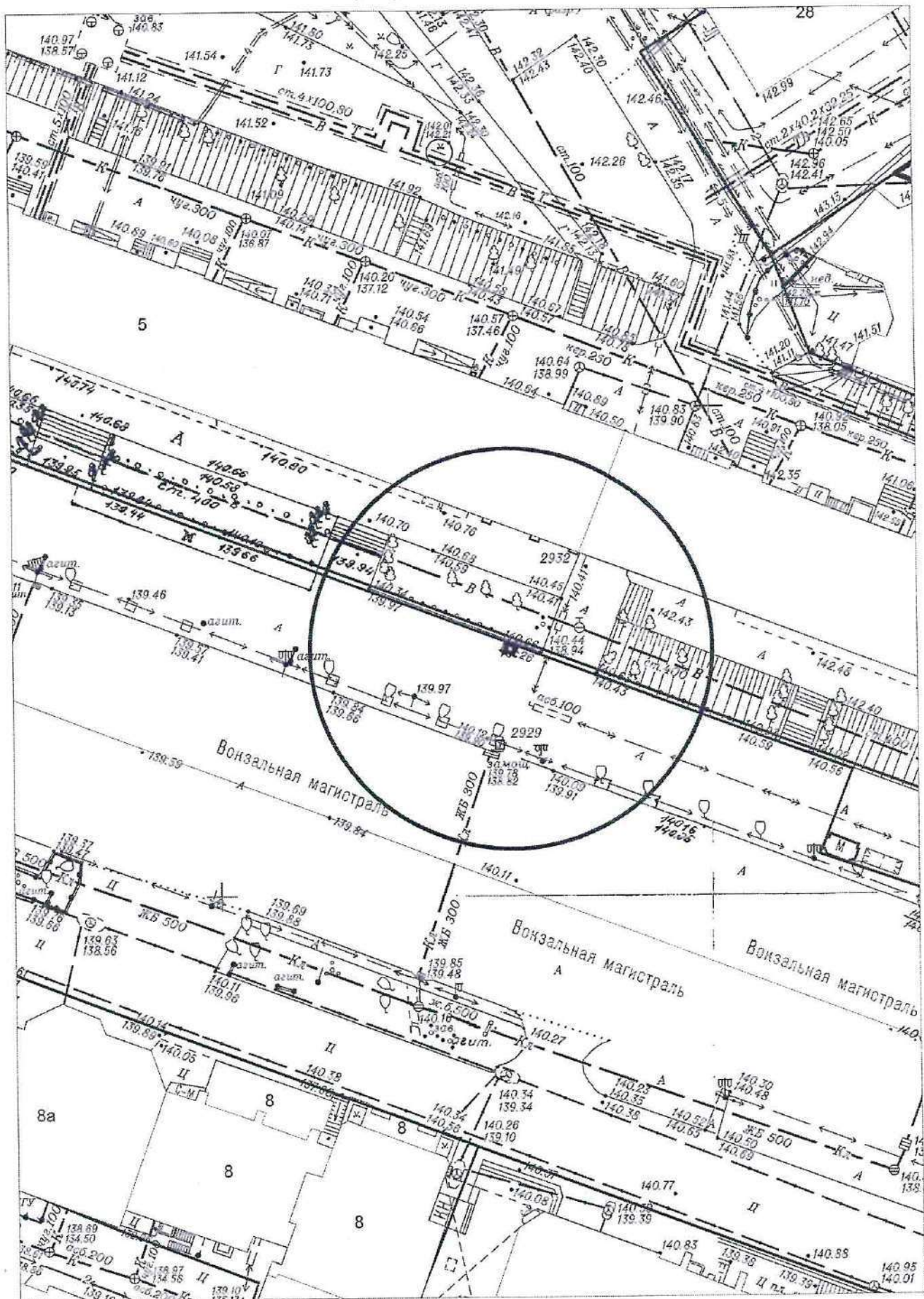




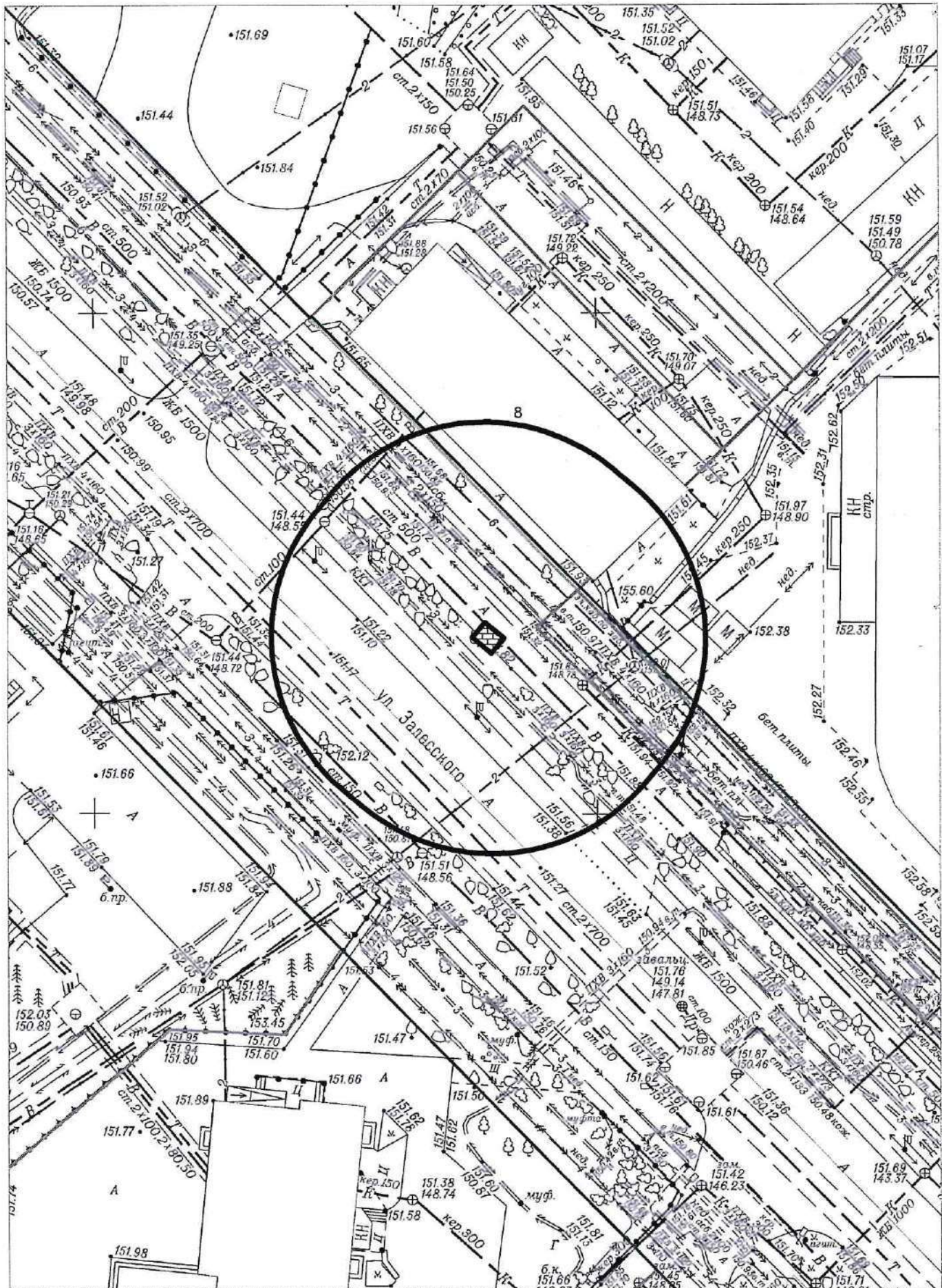
Карта - схема №1842  
с адресным ориентиром: Вокзальная магистраль, (5)  
на топографическом плане М 1:500



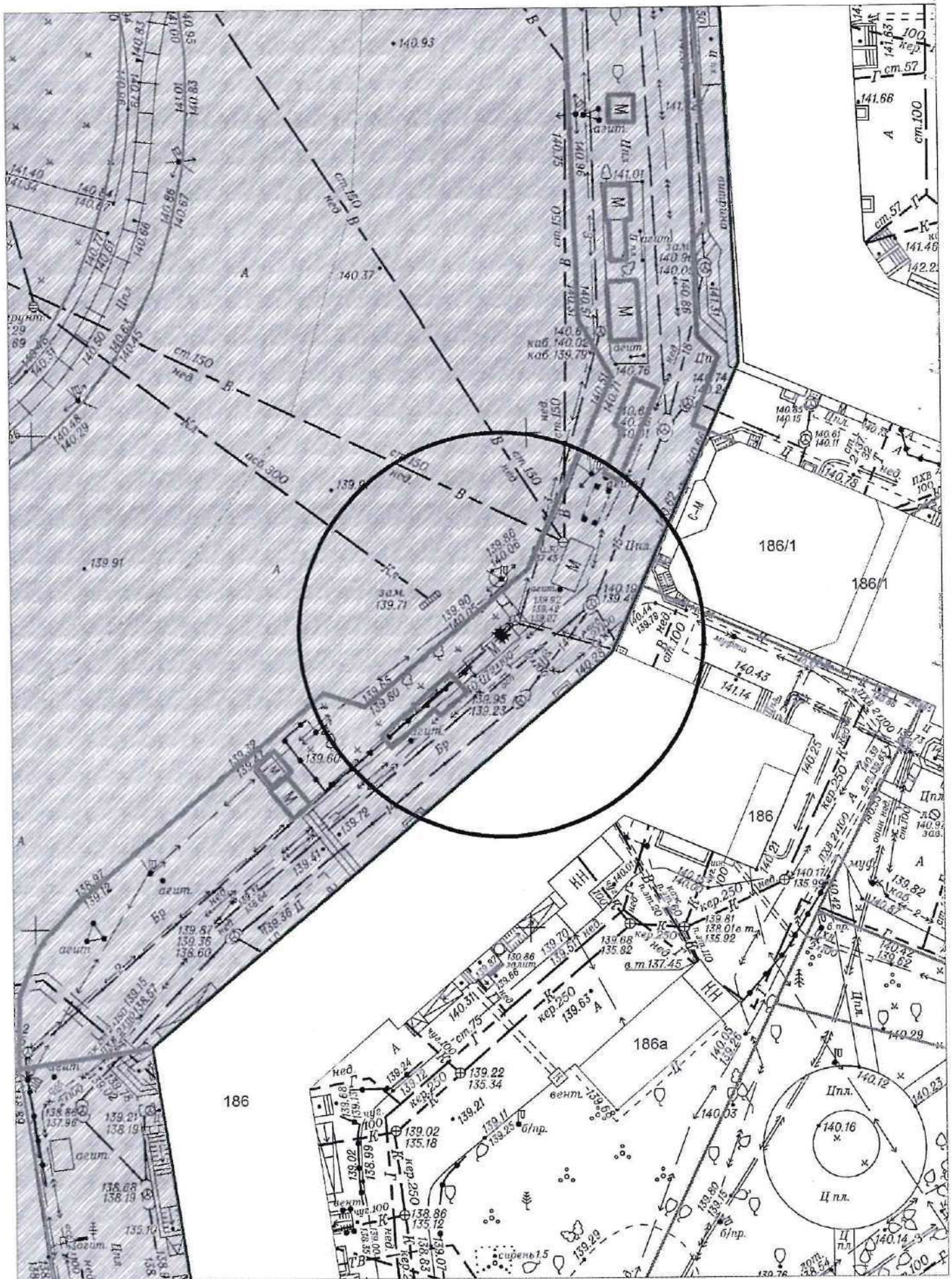
Карта - схема №1841  
с адресным ориентиром: Вокзальная магистраль, (5)  
на топографическом плане М 1:500



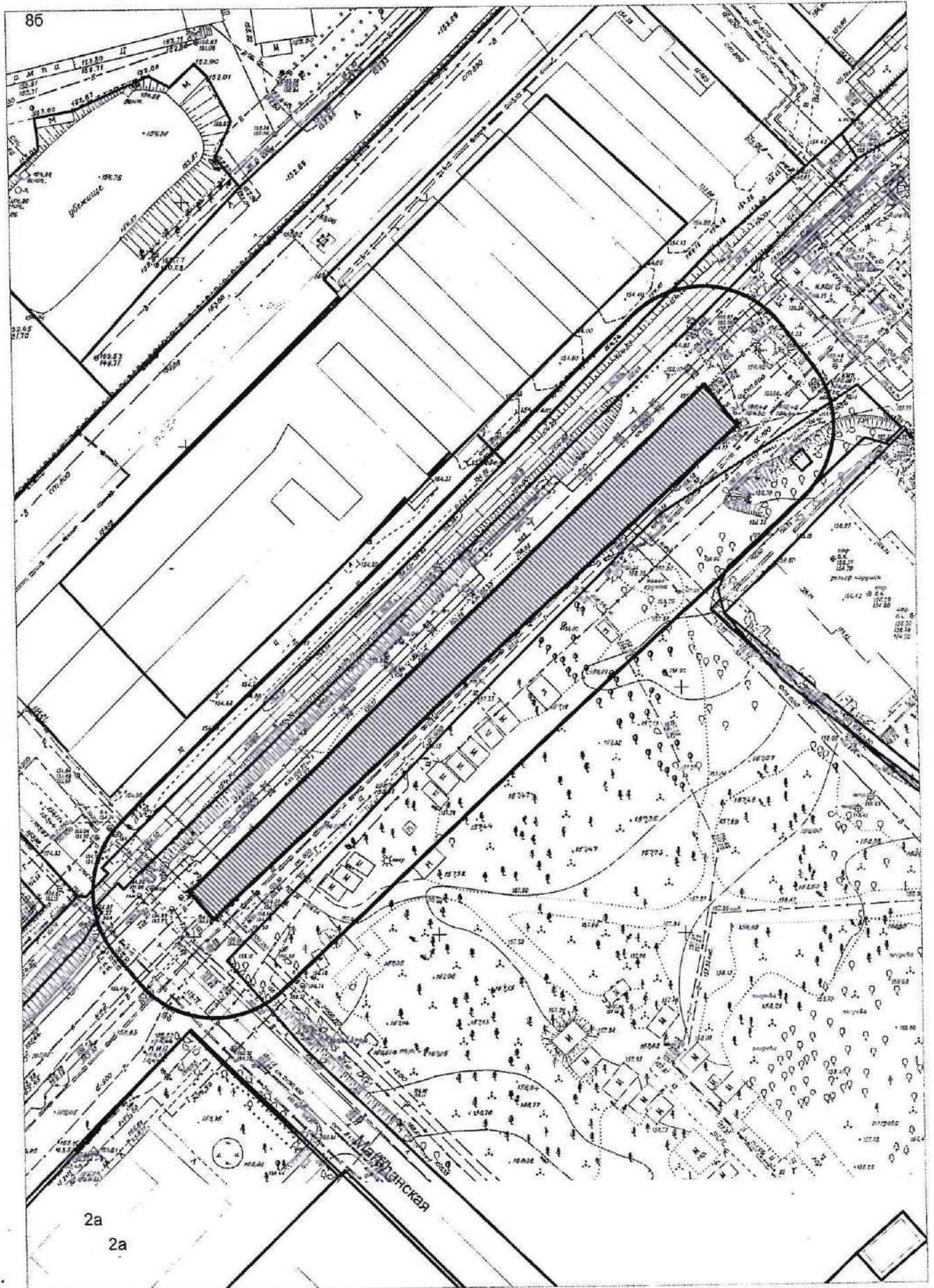
Карта-схема №1840  
по адресному ориентиру: ул. Залесского, (8)  
на топографическом плане М1:500



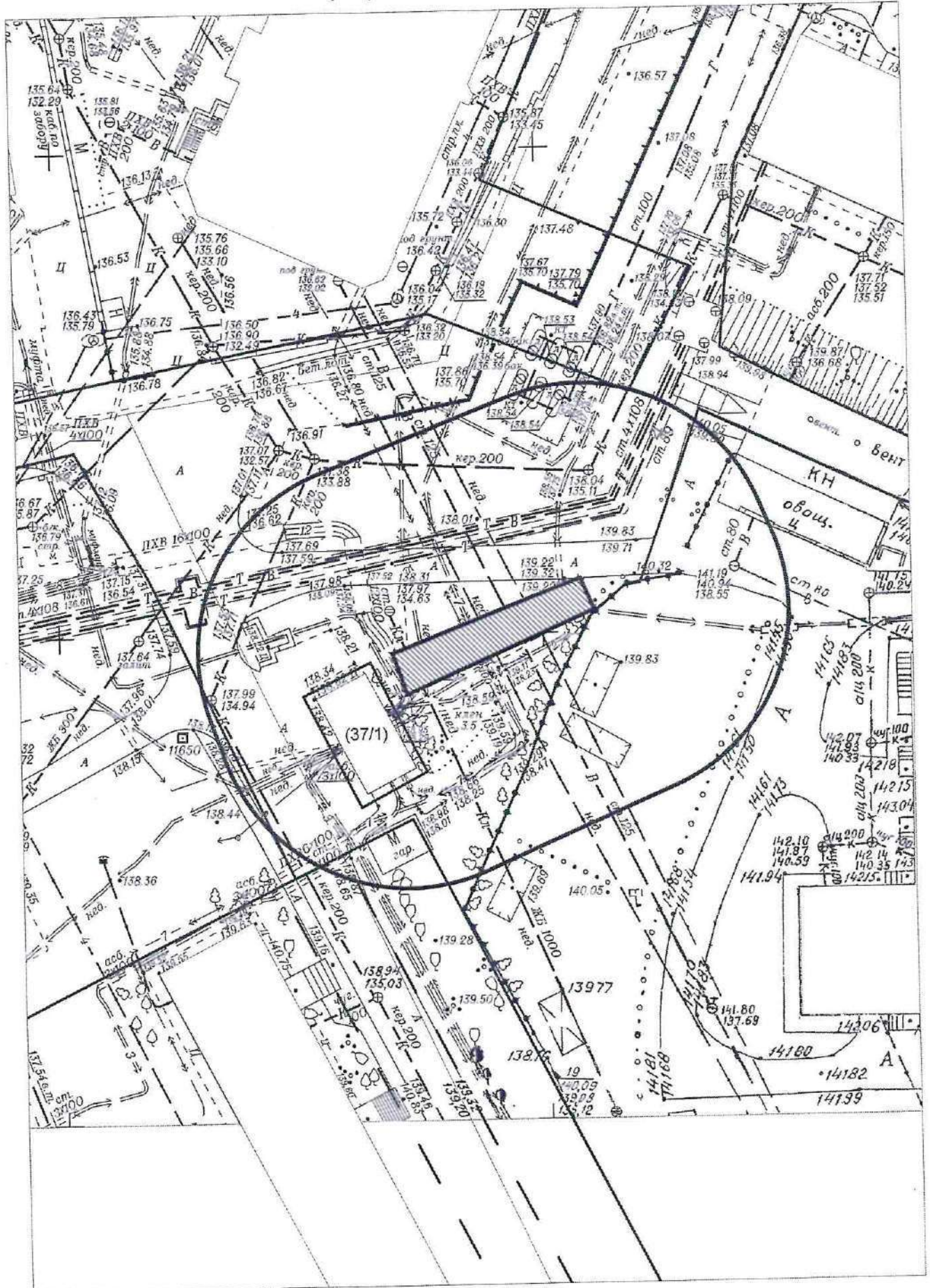
Карта-схема №1839  
по адресному ориентиру: Красный проспект, (186)  
на топографическом плане М1:500



Карта - схема №1838  
с адресным ориентиром: ул. Бардина, (1)  
на топографическом плане М 1:1000



Карта - схема №1837  
с адресным ориентиром: ул. Кропоткина, (98/2)  
на топографическом плане М 1:500

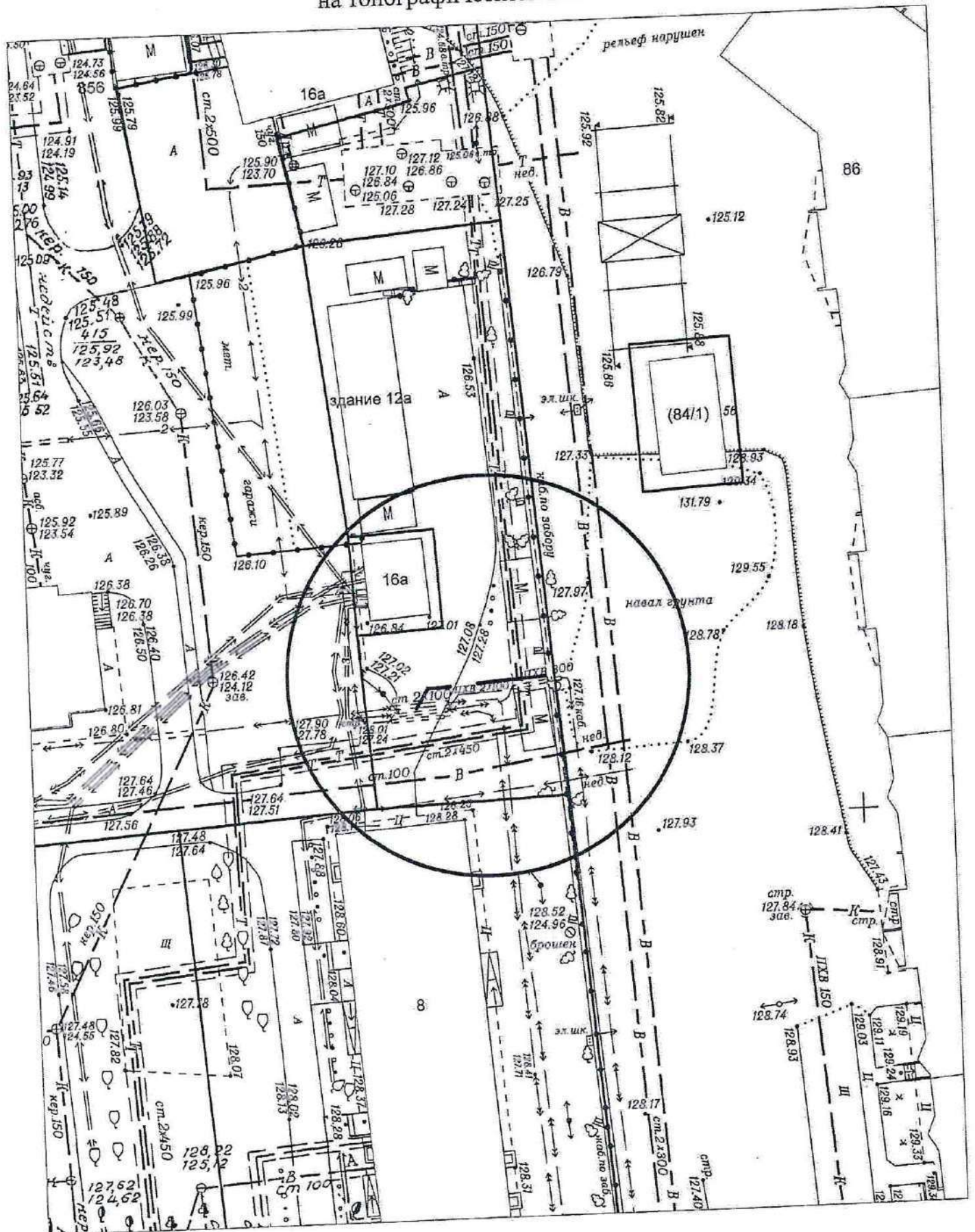




# Карта-схема территории №1835

по адресному ориентиру: ул. Планировочная, (8)

на топографическом плане М 1:500



# Карта-схема территории №1834

по адресному ориентиру: ул. Ватутина, (31)

на топографическом плане М 1:500

