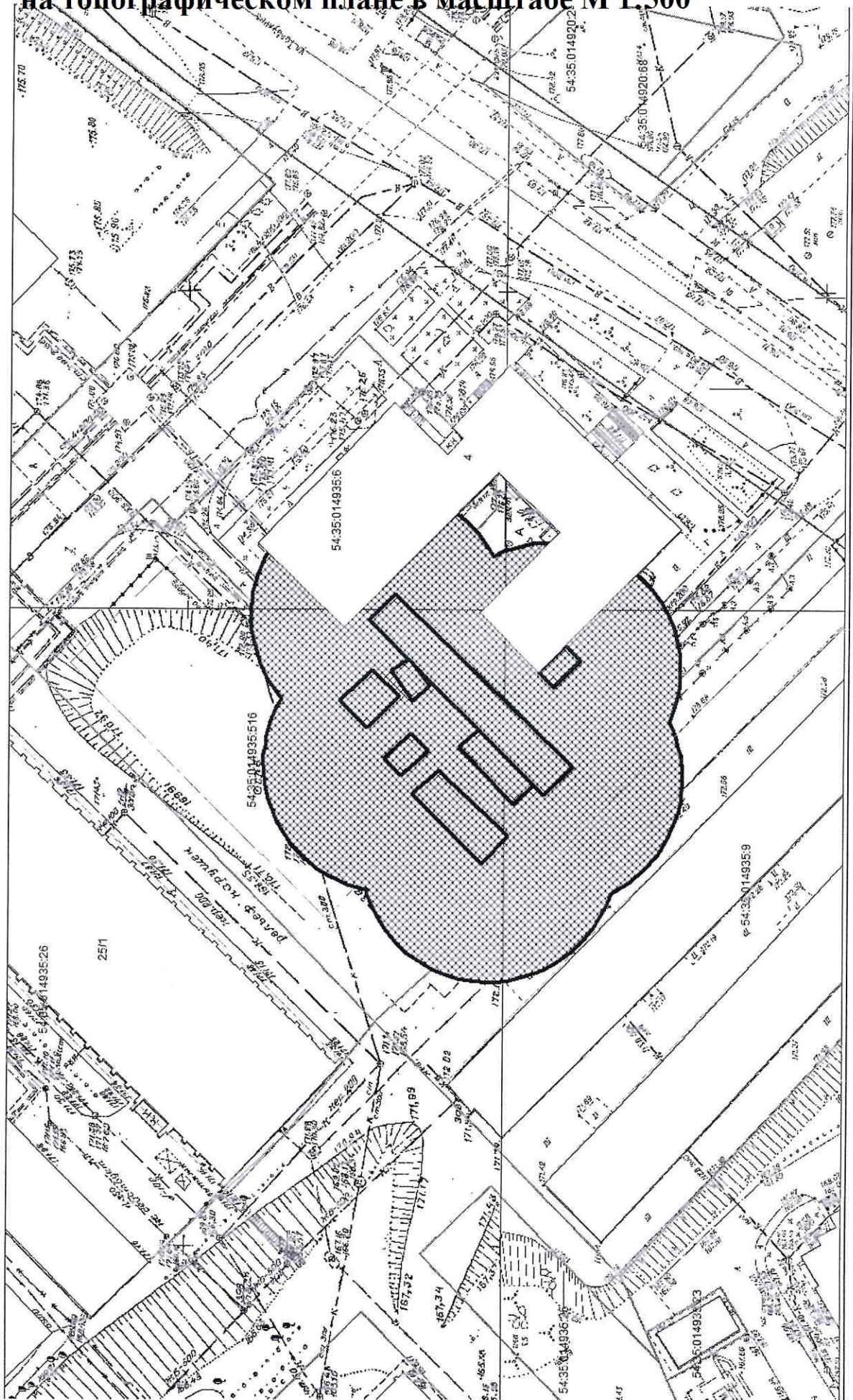
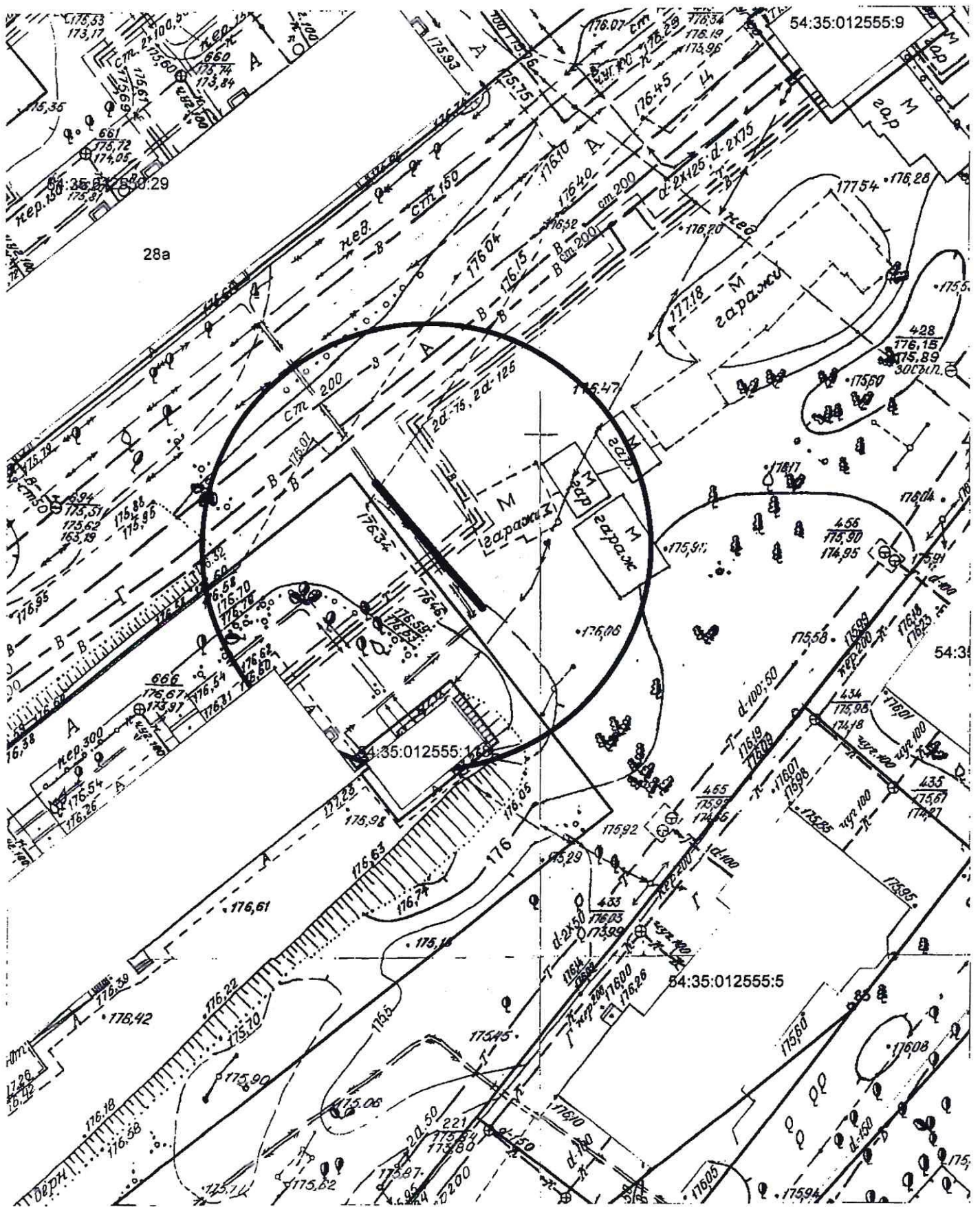


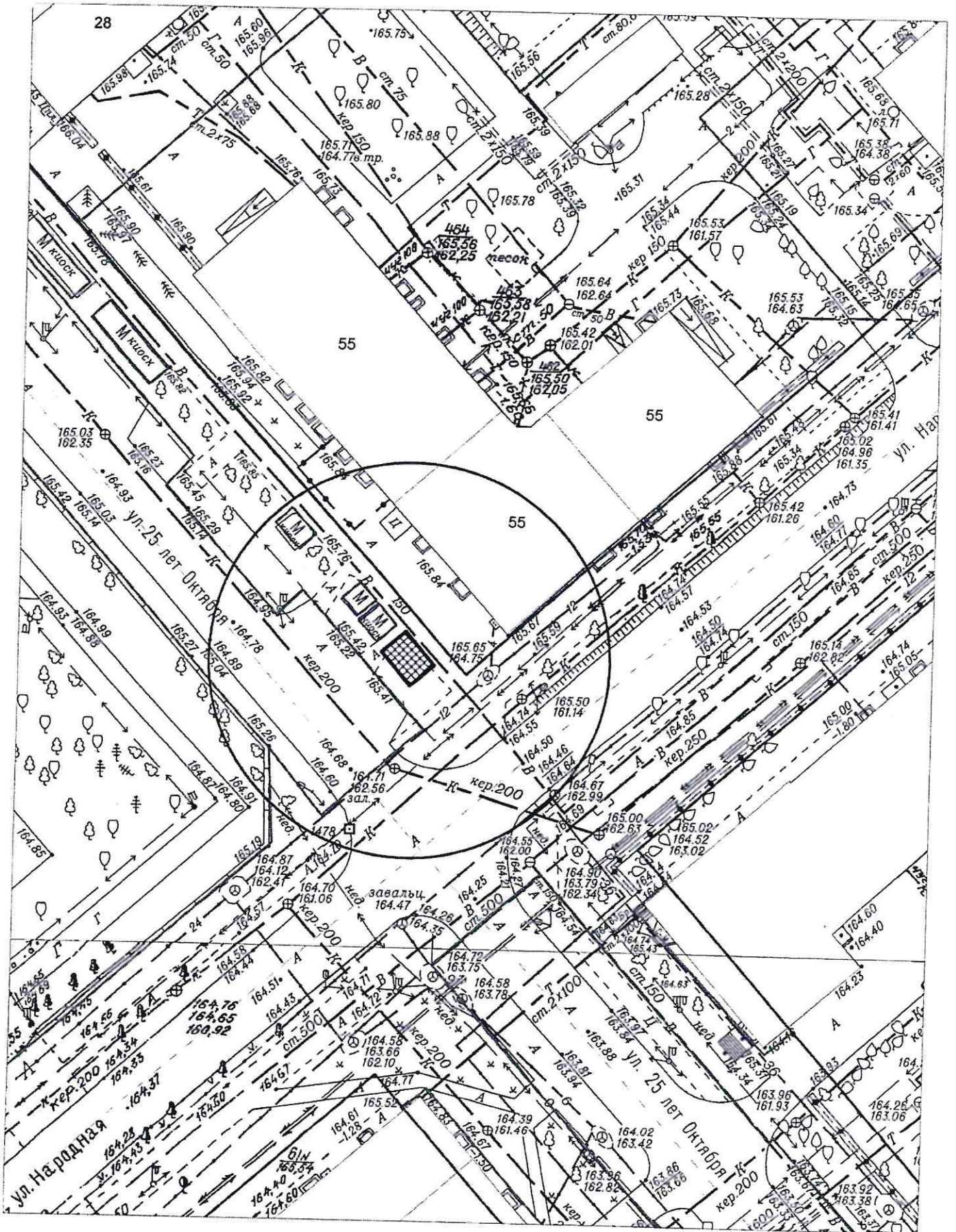
**Карта-схема территории №1215
по адресному ориентиру: ул. Толбухина, 4
на топографическом плане в масштабе М 1:500**



Карта схема территории № 1216
 по адресному ориентиру: ул. Лазарева, (35)
 на топографическом плане в масштабе М1:500



Карта-схема территории № 1217
по адресному ориентиру: г. Новосибирск, ул. Народная, (55)
на топографическом плане
М 1:500



Карта – схема территории № 1218

по адресному ориентиру: ул. Петухова, (12/2)

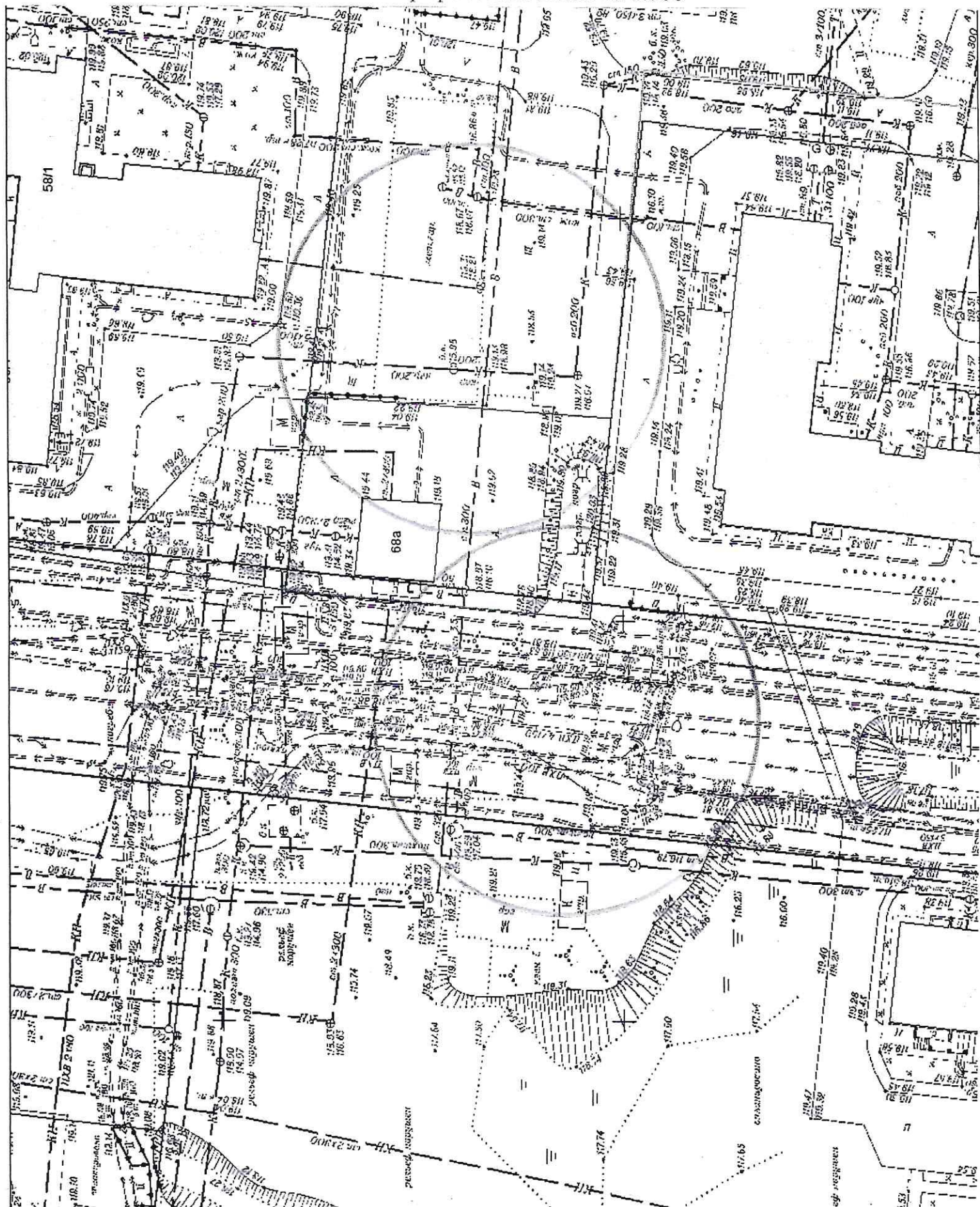
на топографическом плане М 1:500



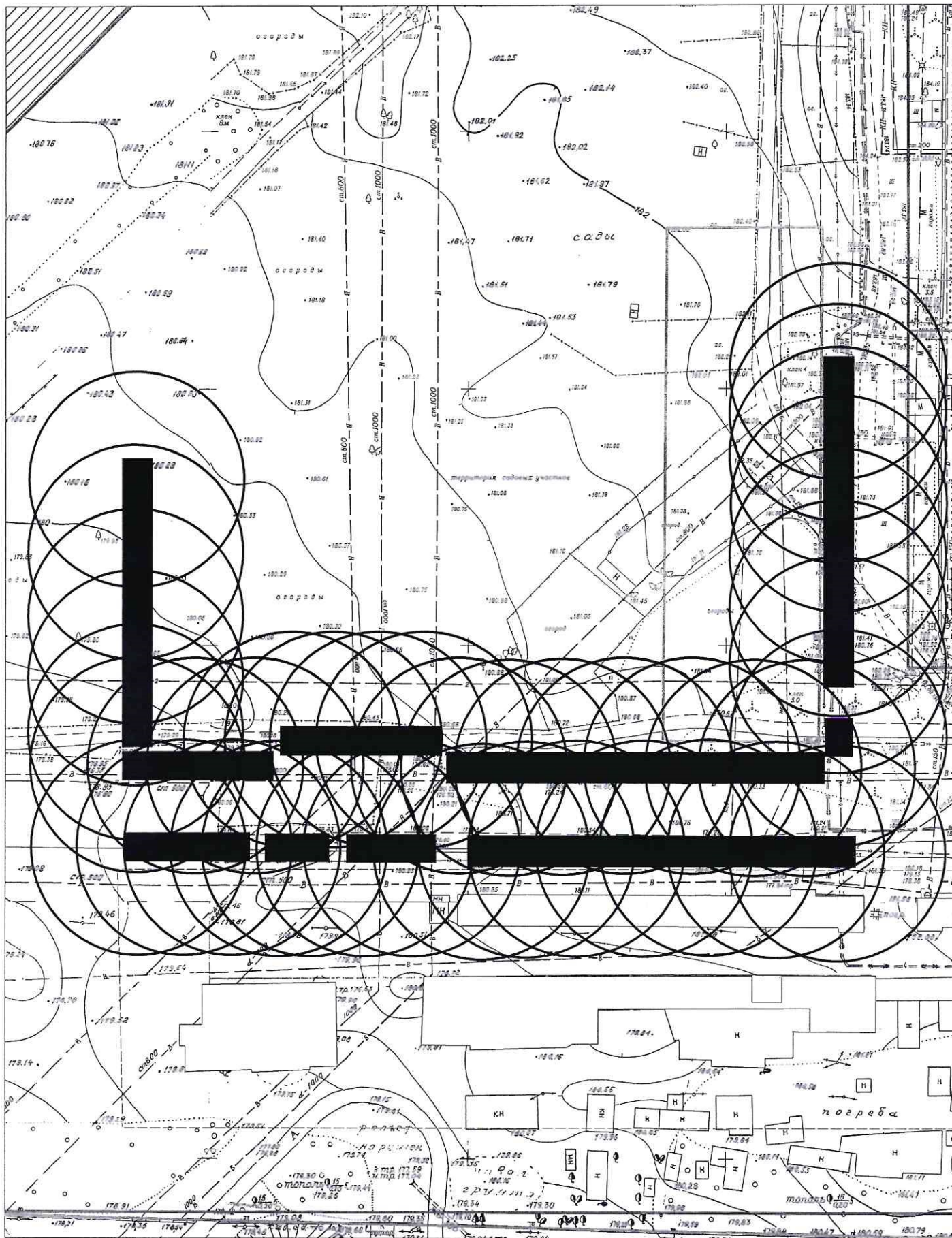
Карта – схема территории № 1219

по адресному ориентиру: ул. Сибиряков-Гвардейцев, (58/1)

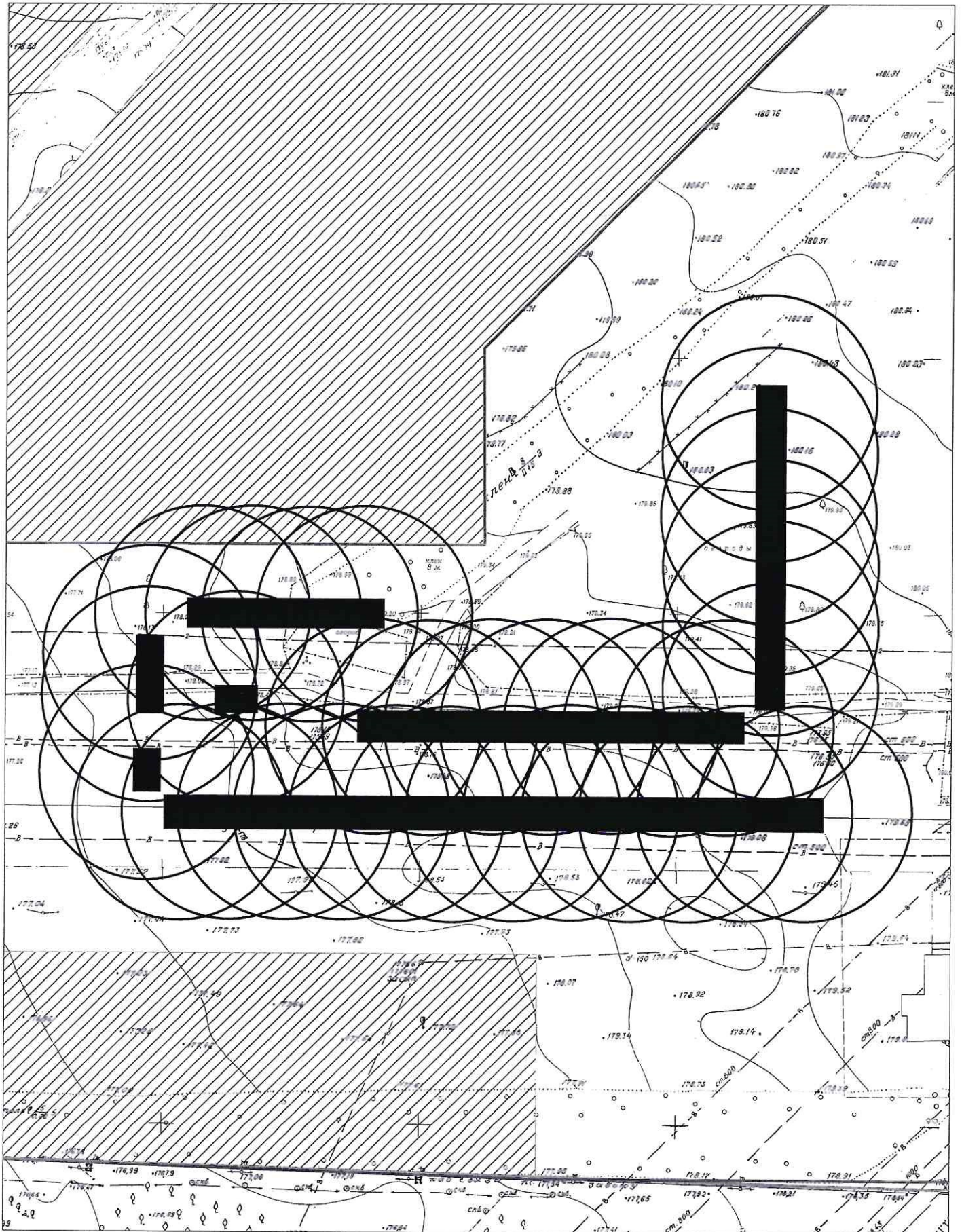
на топографическом плане М 1:500



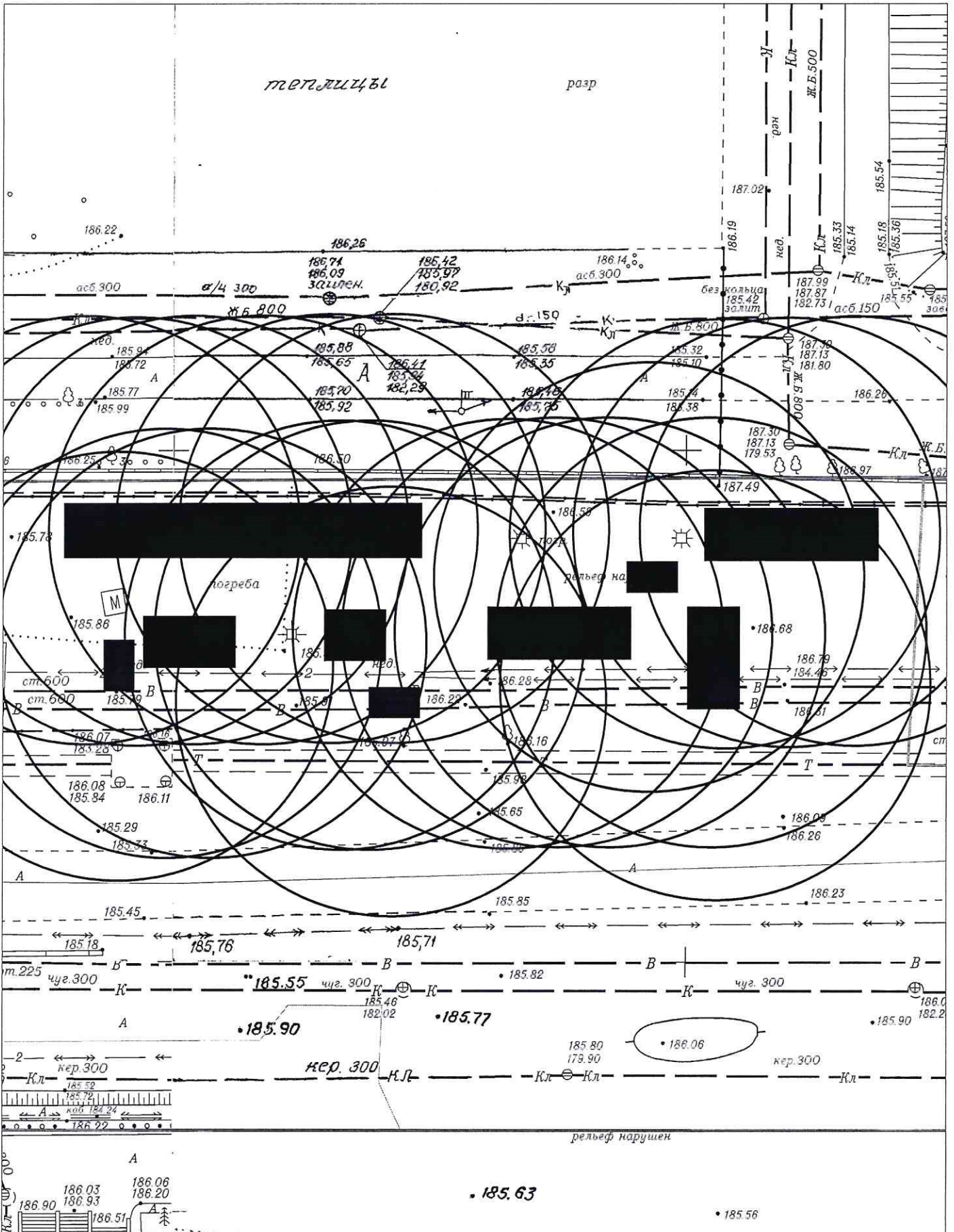
Карта-схема территории № 1220
по адресному ориентиру улица Ключ-Камышенское Плато, (5 ст. 1)
на топографическом плане М 1:1000



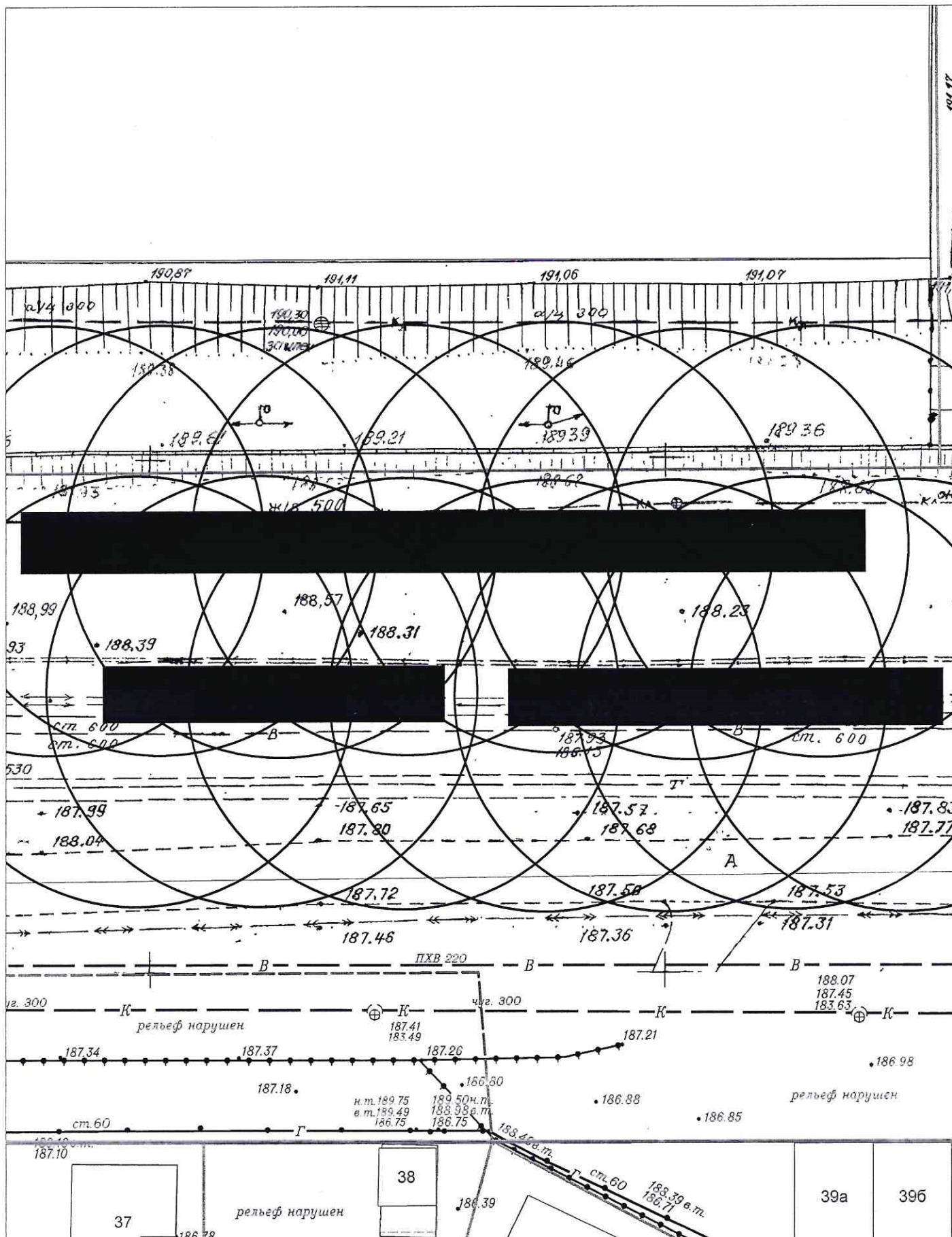
Карта-схема территории № 1221
по адресному ориентиру улица Ключ-Камышенское Плато, (5 ст. 2)
на топографическом плане М 1:1000



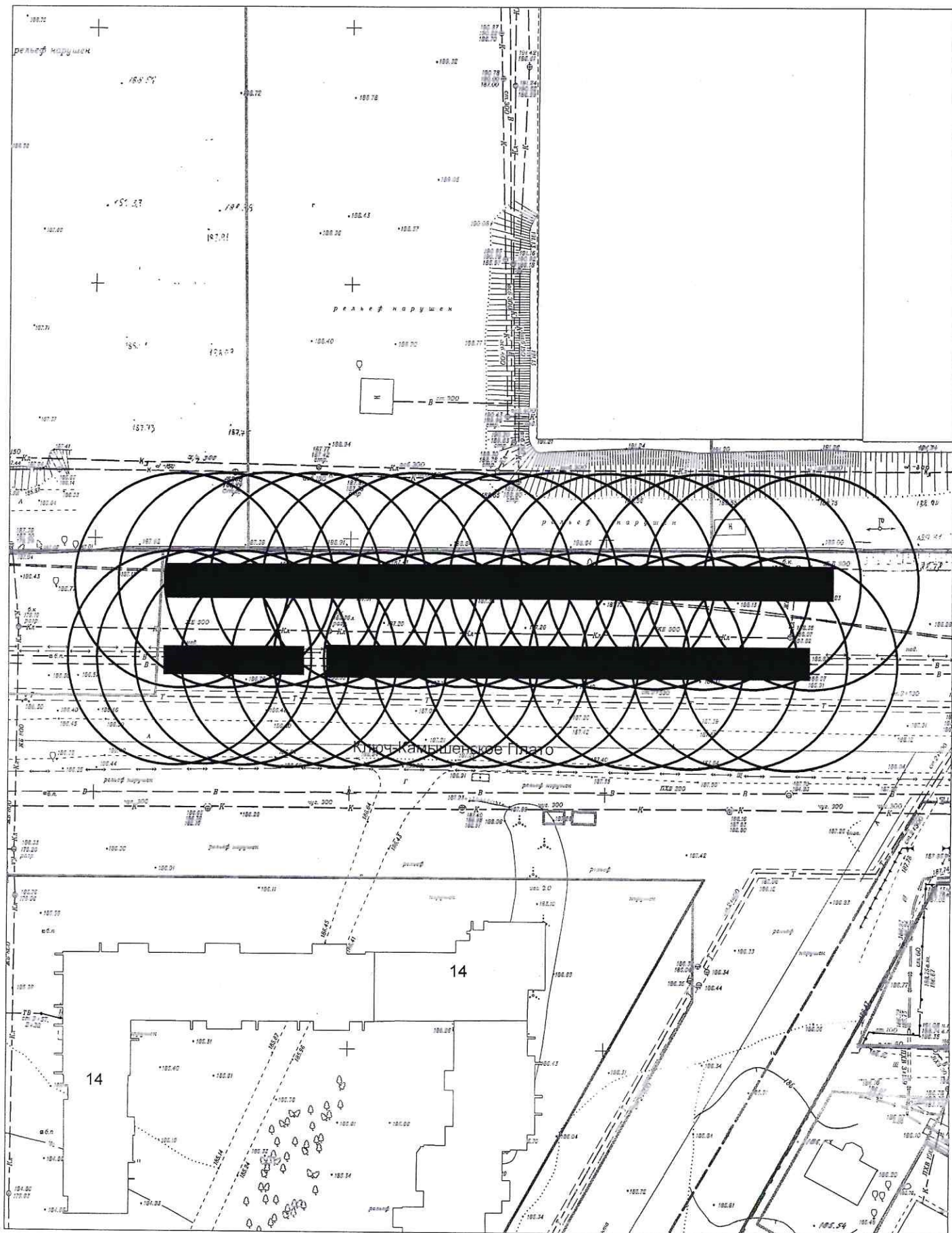
Карта-схема территории № 1222
 по адресному ориентиру улица Ключ-Камышенское Плато, (14/1)
 на топографическом плане М 1:500



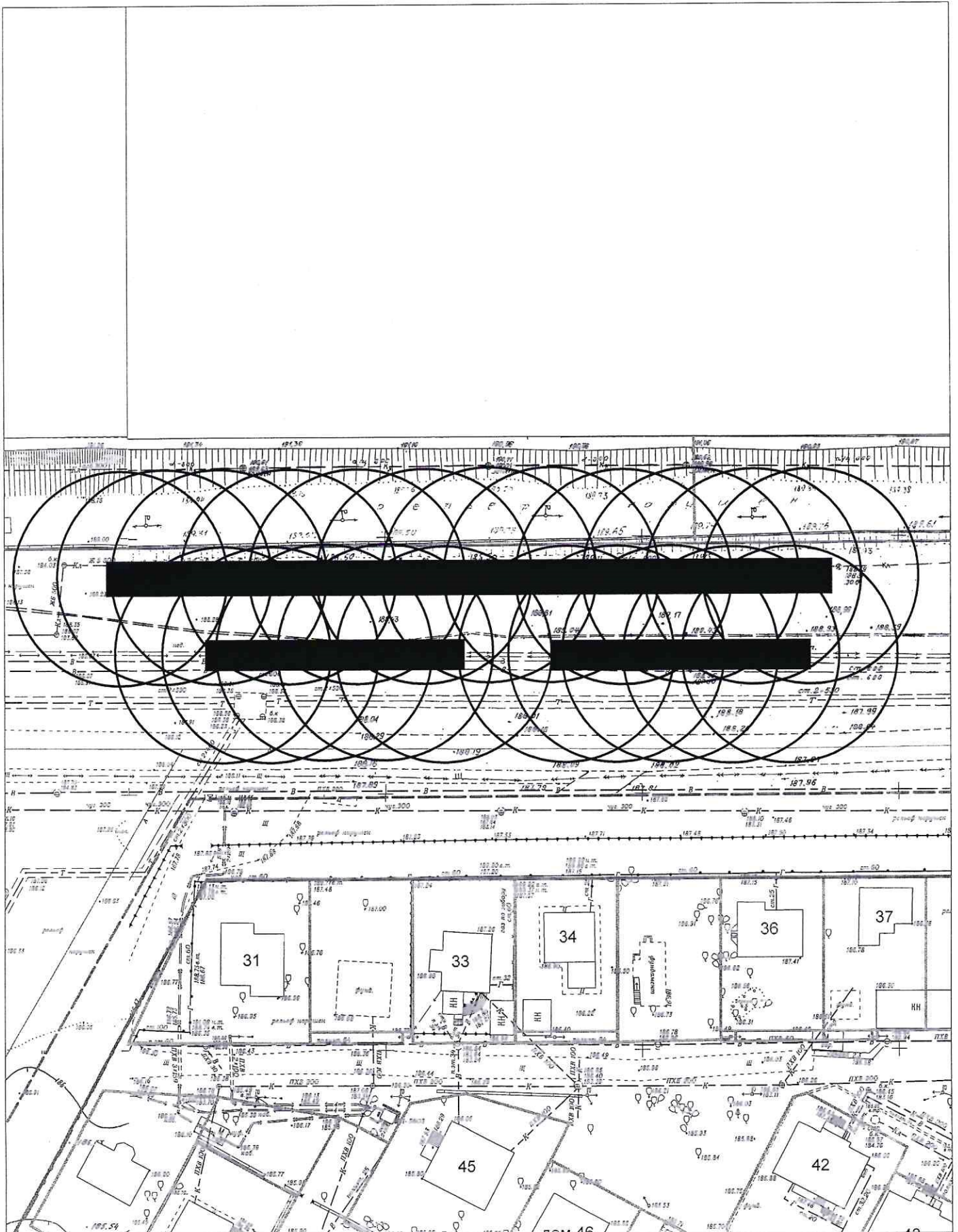
Карта-схема территории № 1223
по адресному ориентиру улица Ключ-Камышенское Плато, (37)
на топографическом плане М 1:500



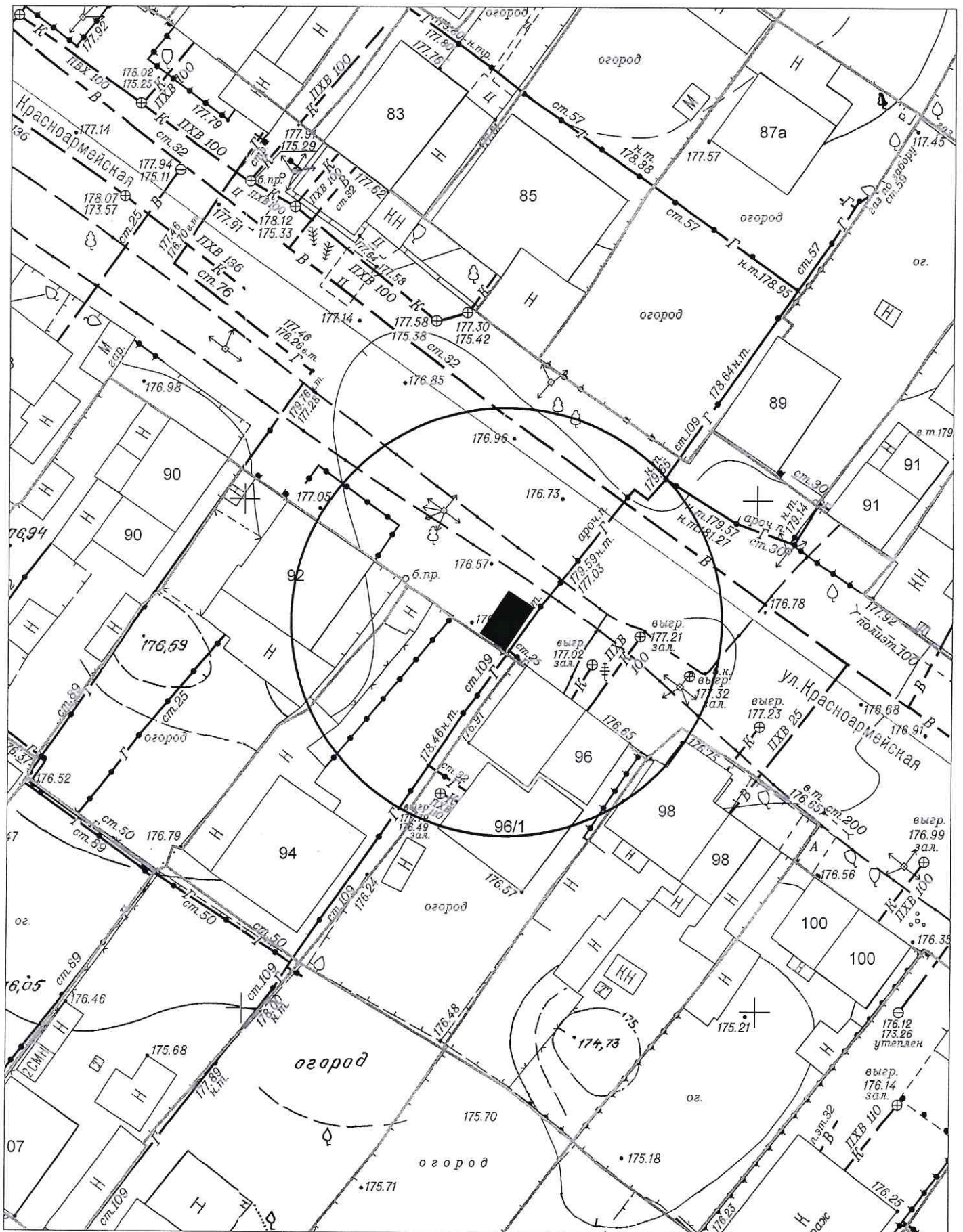
Карта-схема территории №1224
по адресному ориентиру улица Ключ-Камышенское Плато, (14)
на топографическом плане М 1:1000



Карта-схема территории № 1225
по адресному ориентиру улица Ключ-Камышенское Плато, (33)
на топографическом плане М 1:1000



Карта-схема территории № 1226
по адресному ориентиру улица Красноармейская, (96)
на топографическом плане М 1:500



Карта-схема территории № 1227

По адресному ориентиру: ул. Плотинная, 51

На топографическом плане М 1:500

