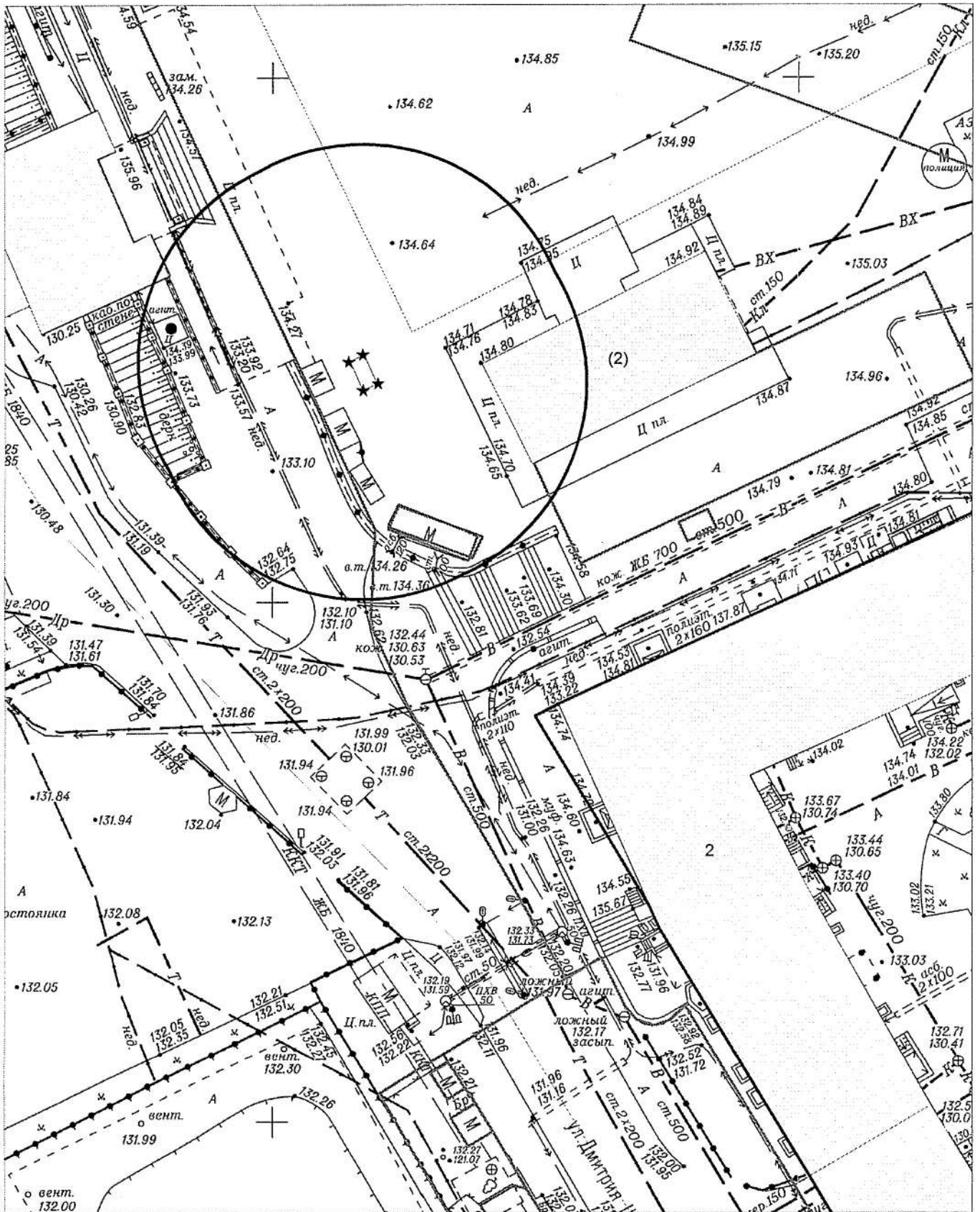


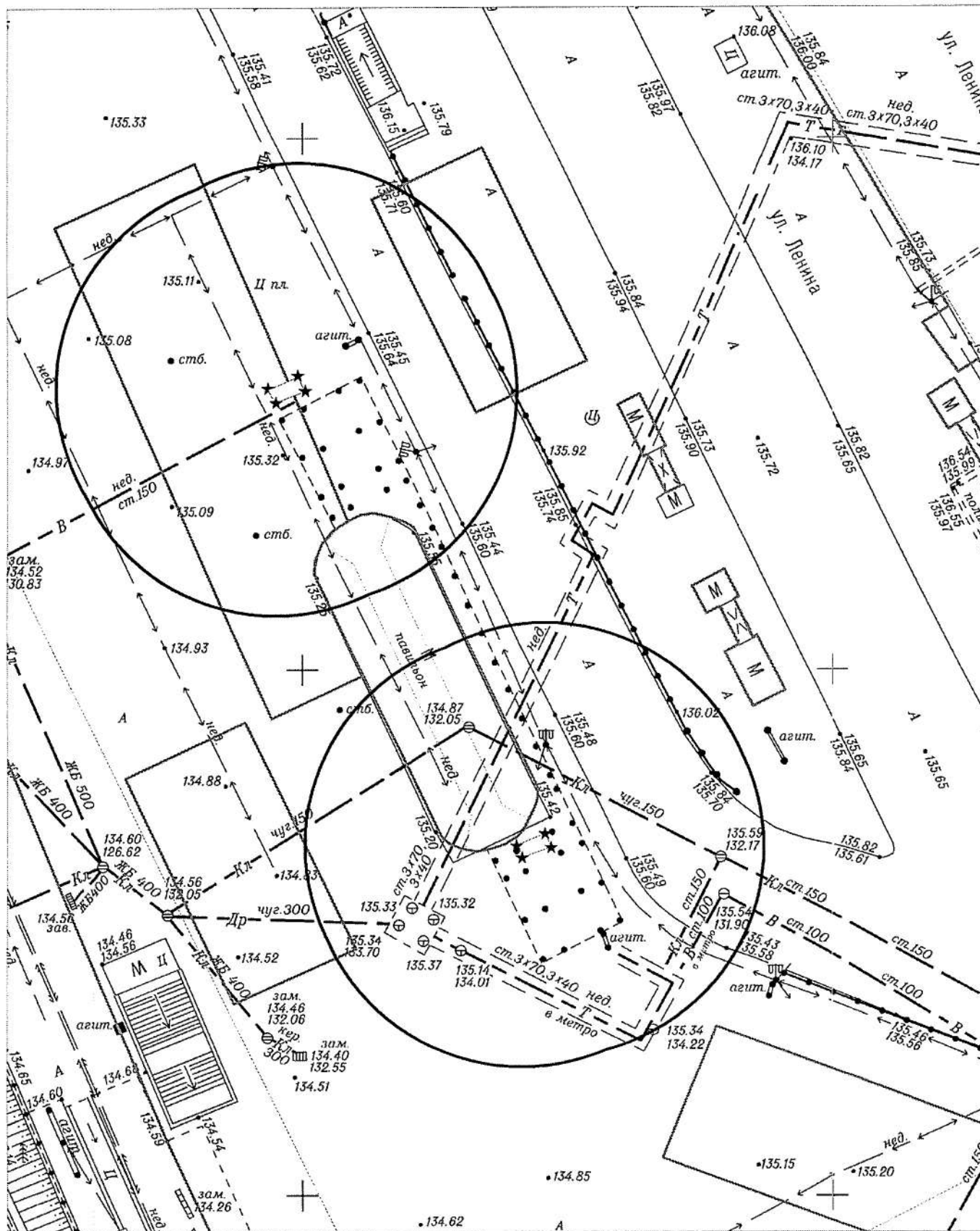
# Карта-схема № 292

По адресному ориентиру: Площадь Гарина-Михайловского  
на топографическом плане М:500



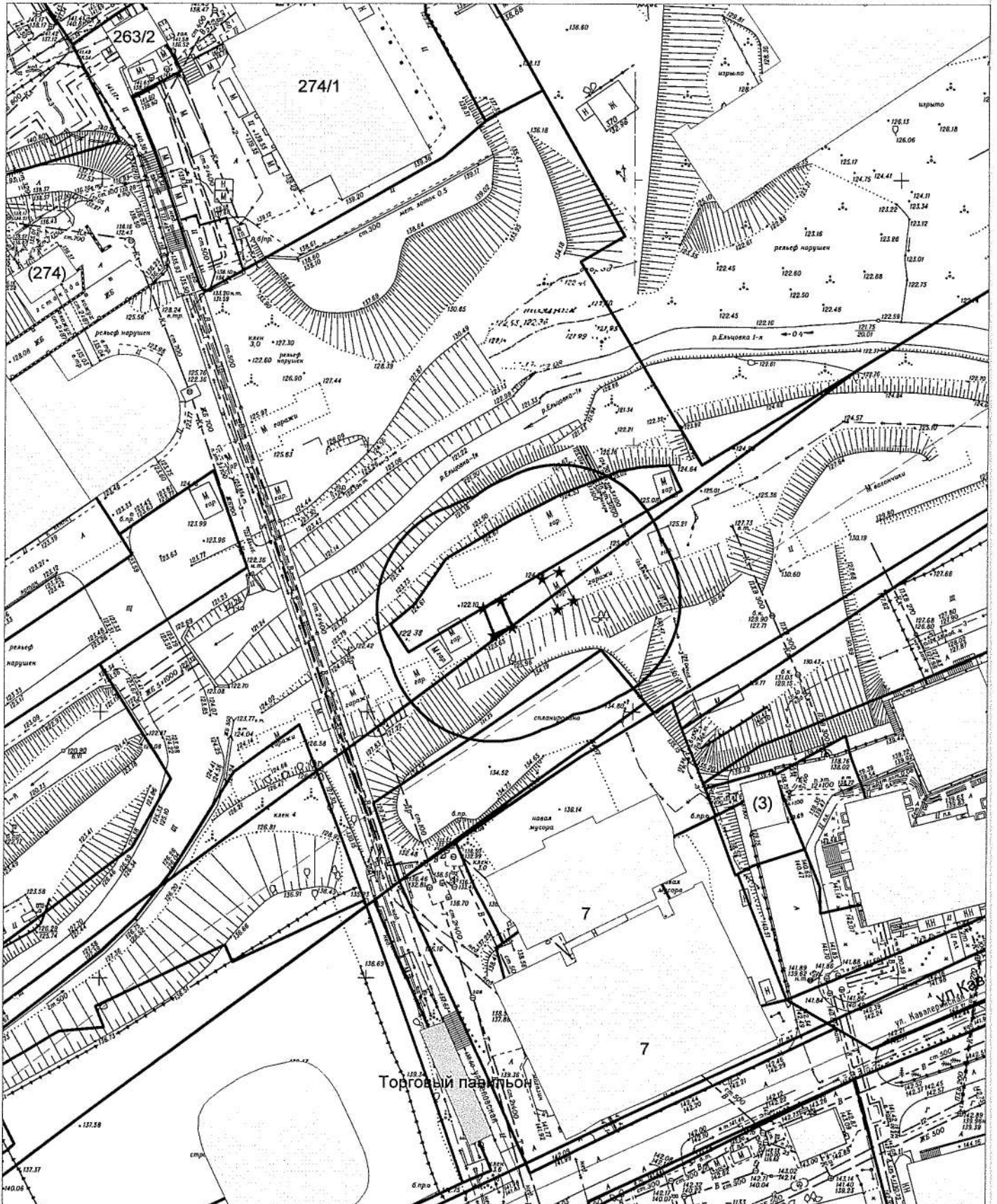
Карта-схема № 293

По адресному ориентиру: Площадь Гарина-Михайловского на топографическом плане М:500



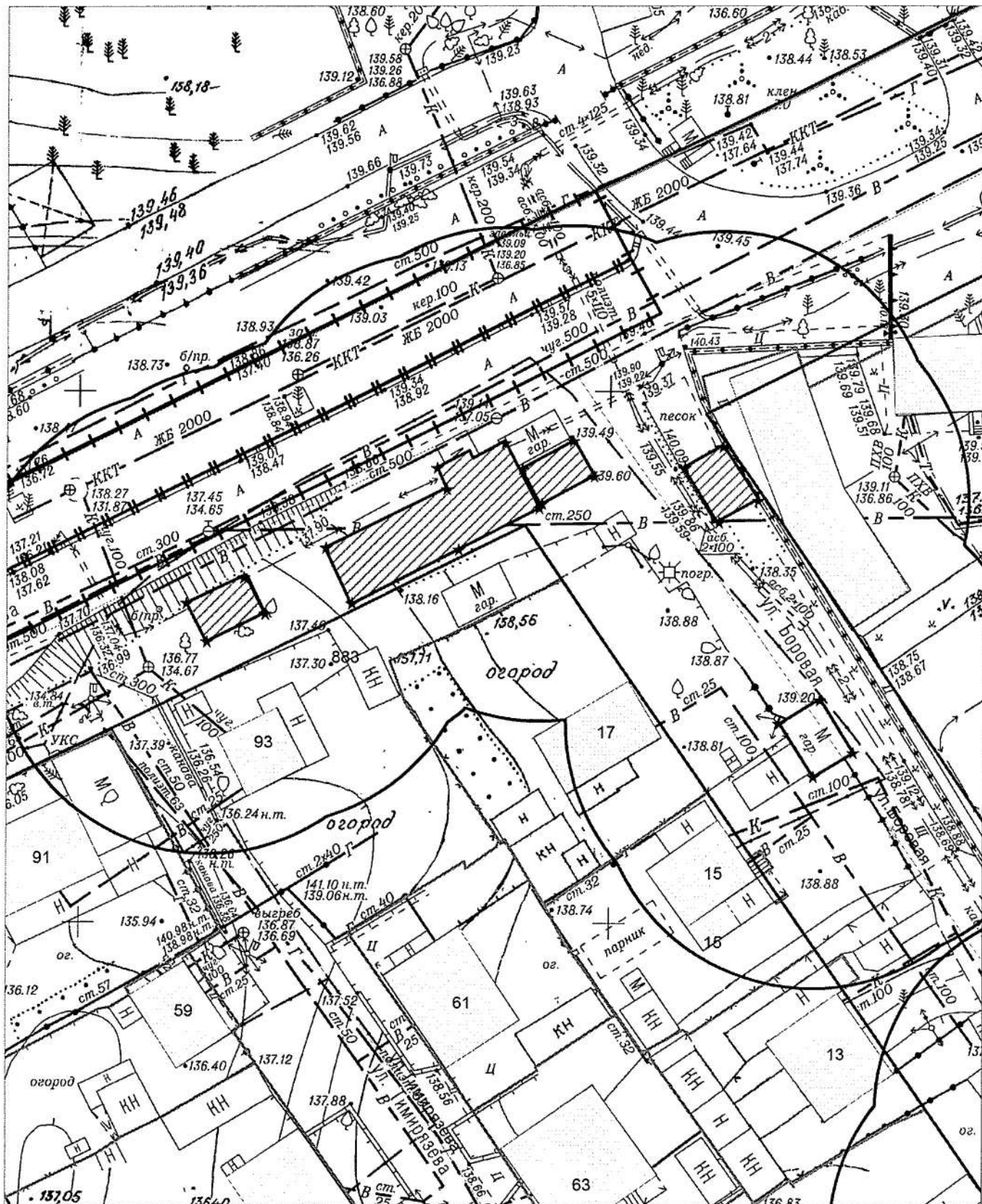
# Карта-схема № 294

По адресному ориентиру: ул. Кавалерийская, (7)  
на топографическом плане М 1:500



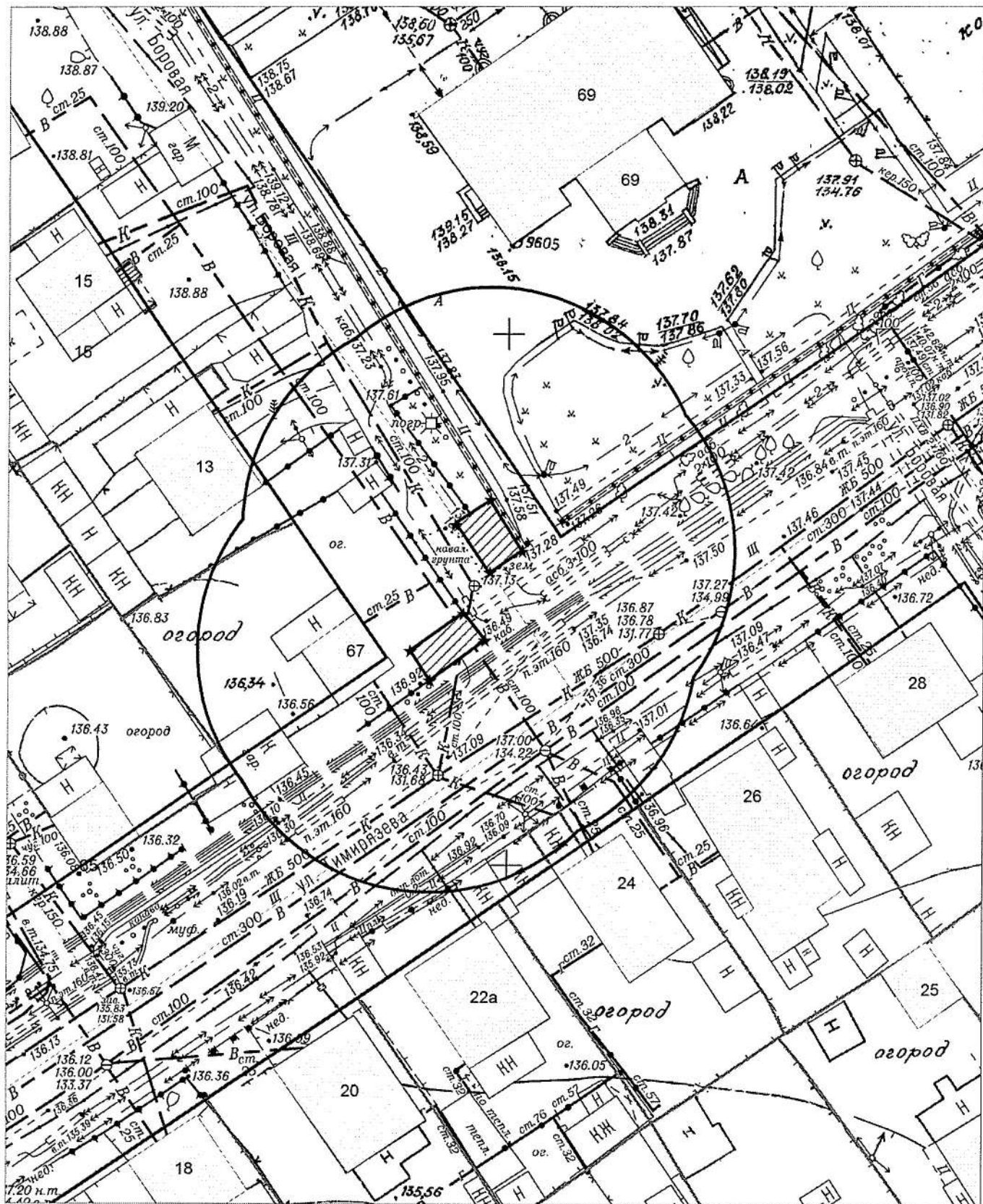
Карта-схема № 295

По адресному ориентиру: ул. Боровая  
на топографическом плане М:500

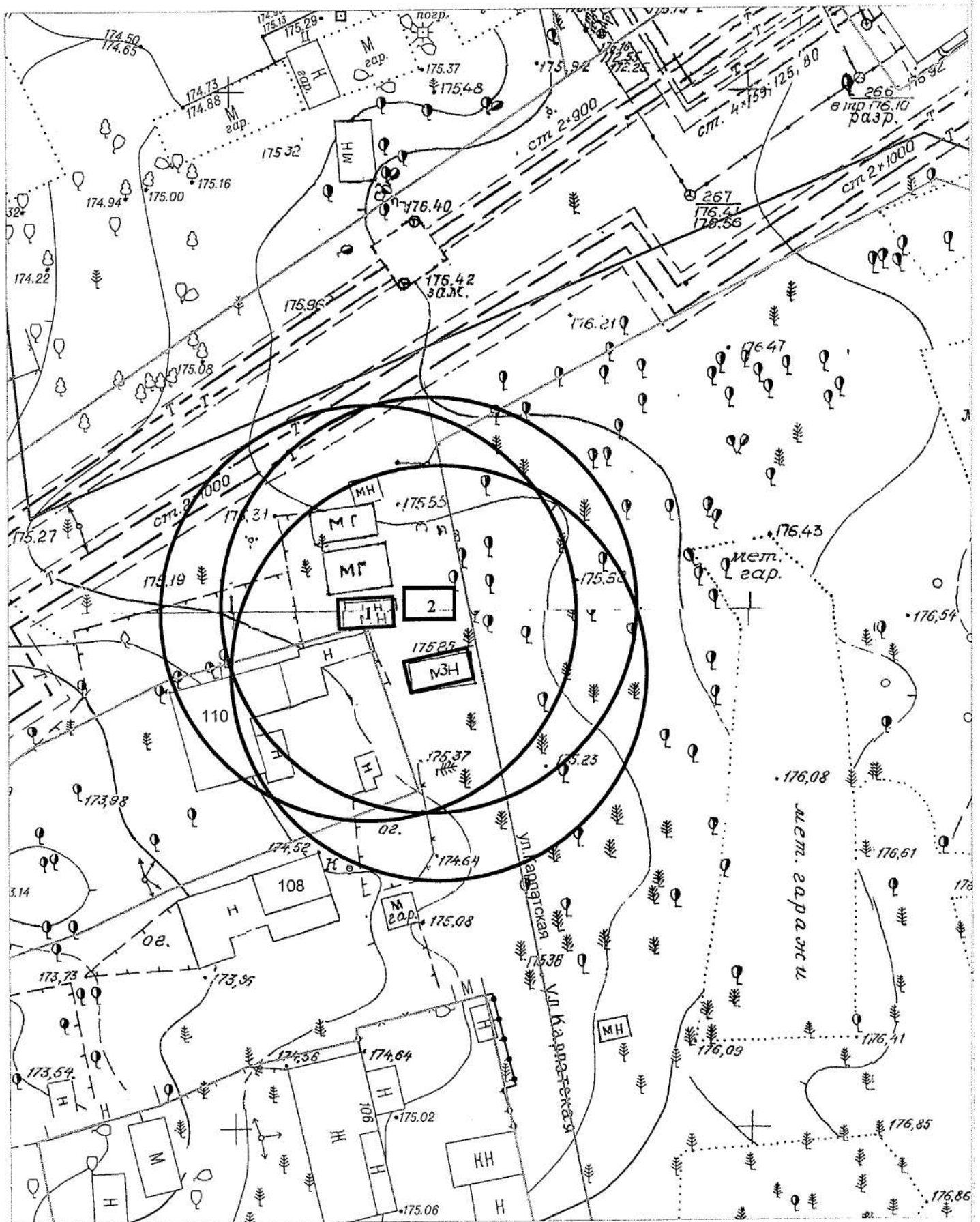


Карта-схема № 296

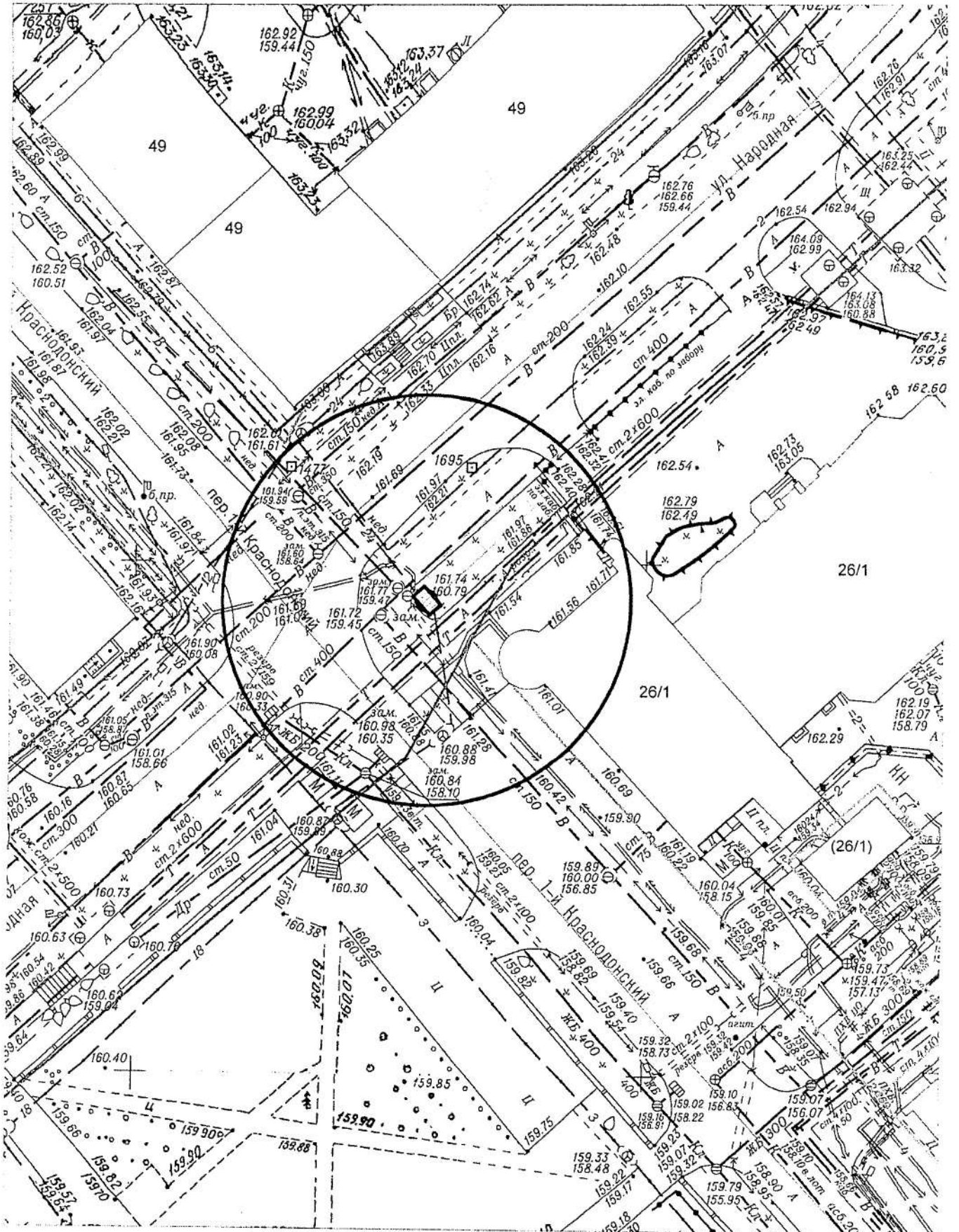
По адресному ориентиру: ул. Боровая  
на топографическом плане М:500



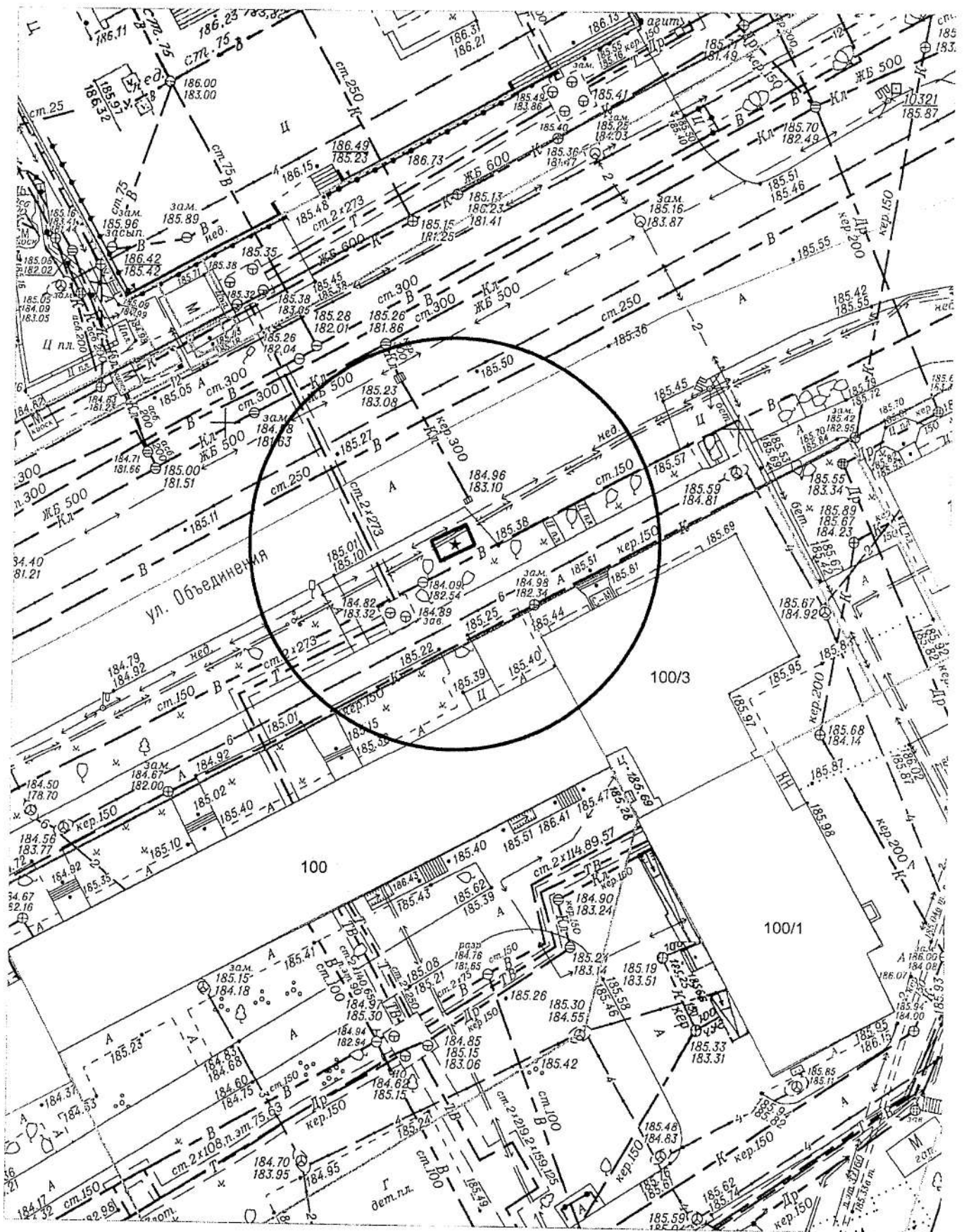
Карта-схема № 297  
территории по адресному  
ориентирu: г. Новосибирск, ул. Карпатская  
М 1:500



КАРТА СХЕМА ТЕРРИТОРИИ № 298  
по адресному ориентиру:  
г. Новосибирск, ул. Народная, (26/1)  
на топографическом плане  
М 1:500

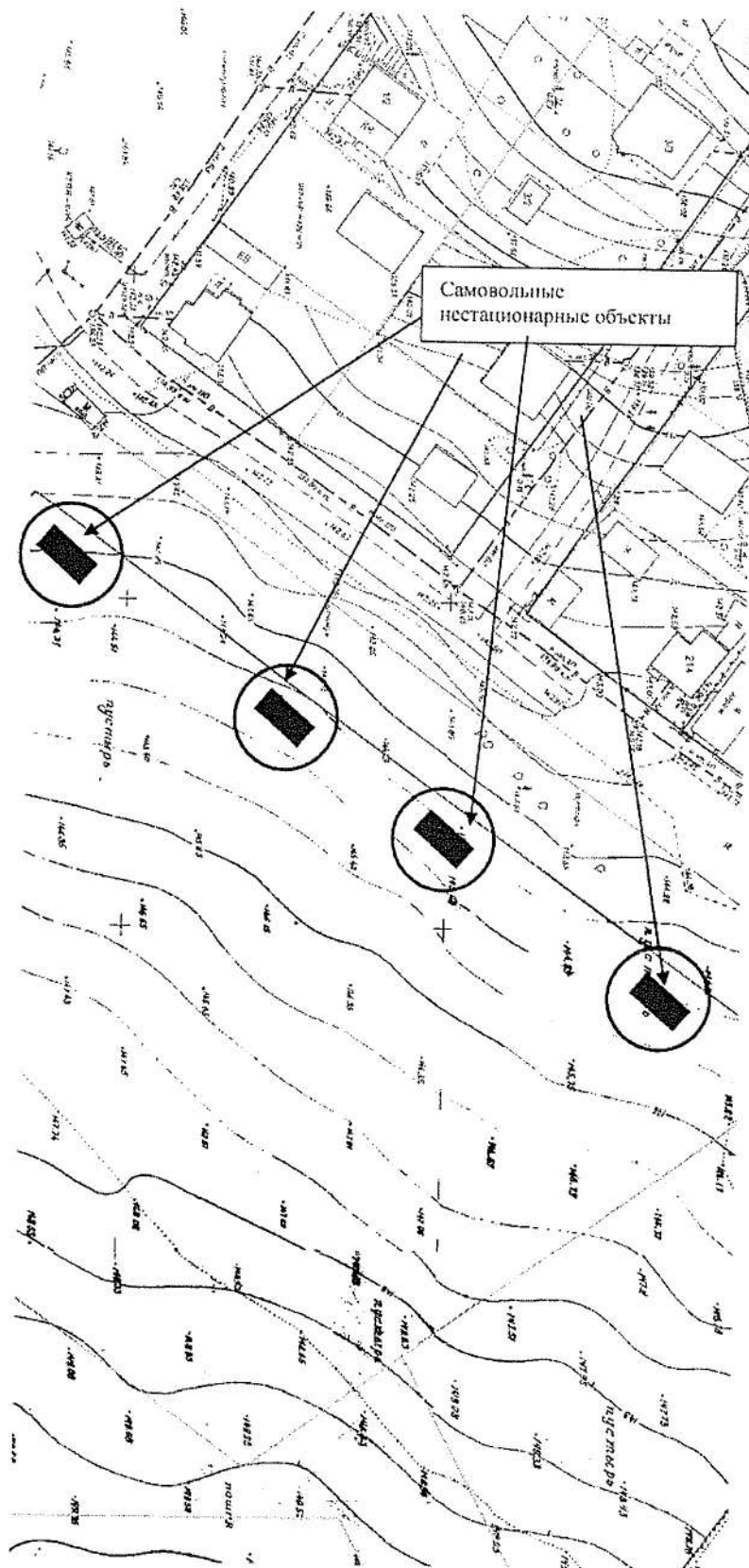


КАРТА СХЕМА ТЕРРИТОРИИ № 299  
по адресному ориентиру:  
г. Новосибирск, ул. Объединения, (100)  
на топографическом плане  
М 1:500

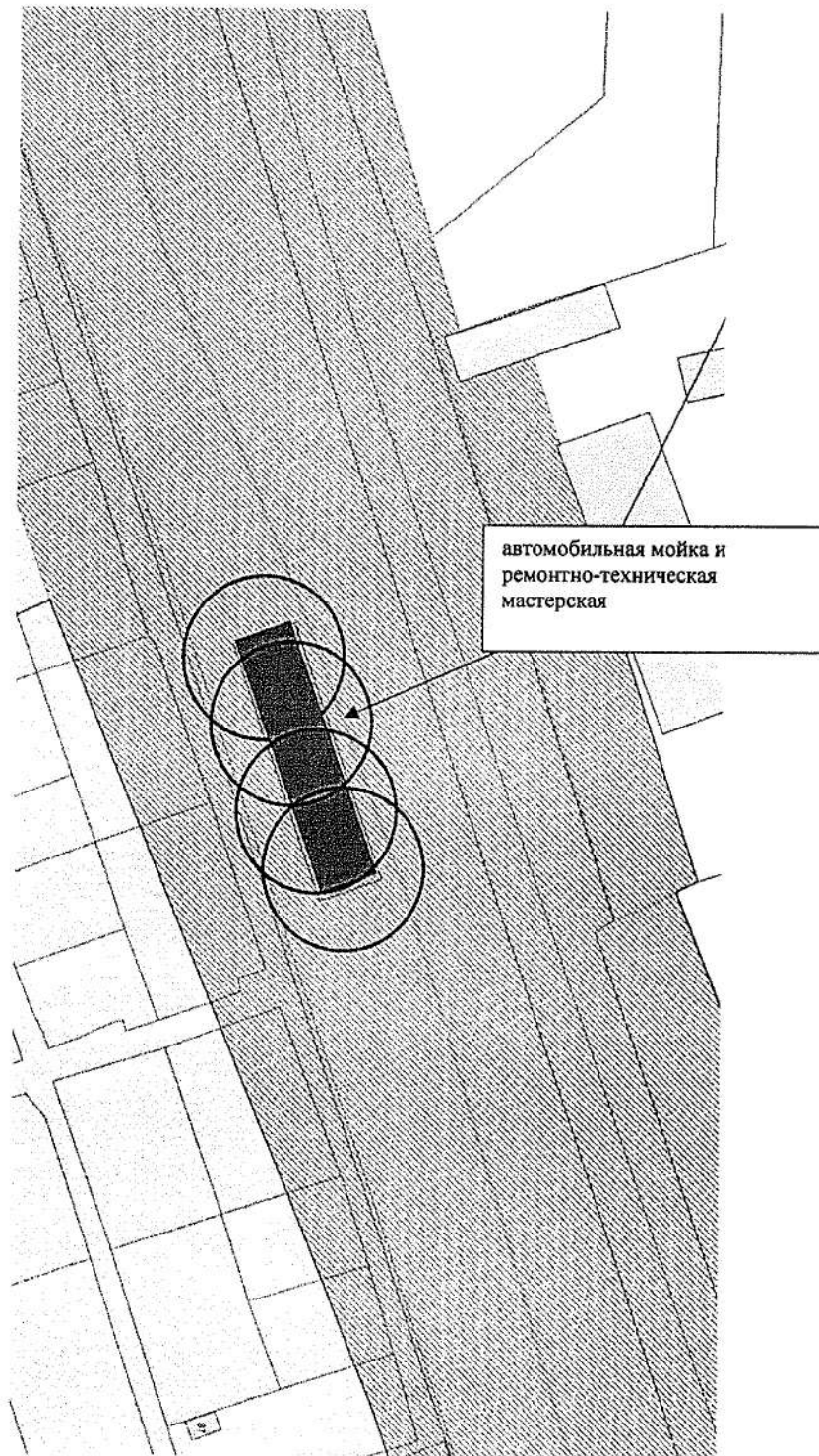




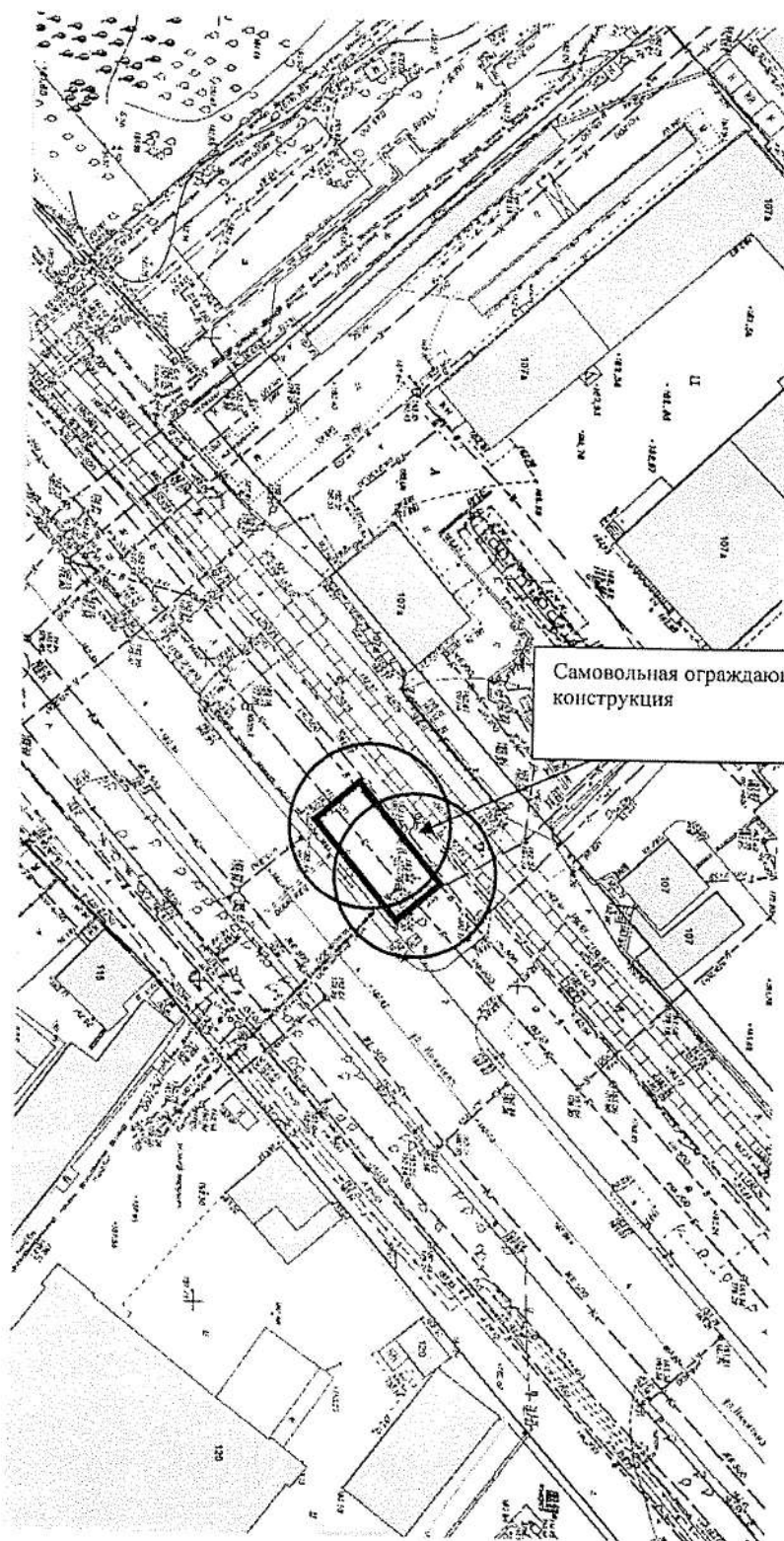
Карта-схема территории № 300  
по адресному ориентиру улица Ключ- Камышенское плато, (214)  
на топографическом плане М 1:500



Карта - схема территории № 301  
по адресному ориентиру улица Гусинобродское шоссе, (70)  
на топографическом плане М 1:500

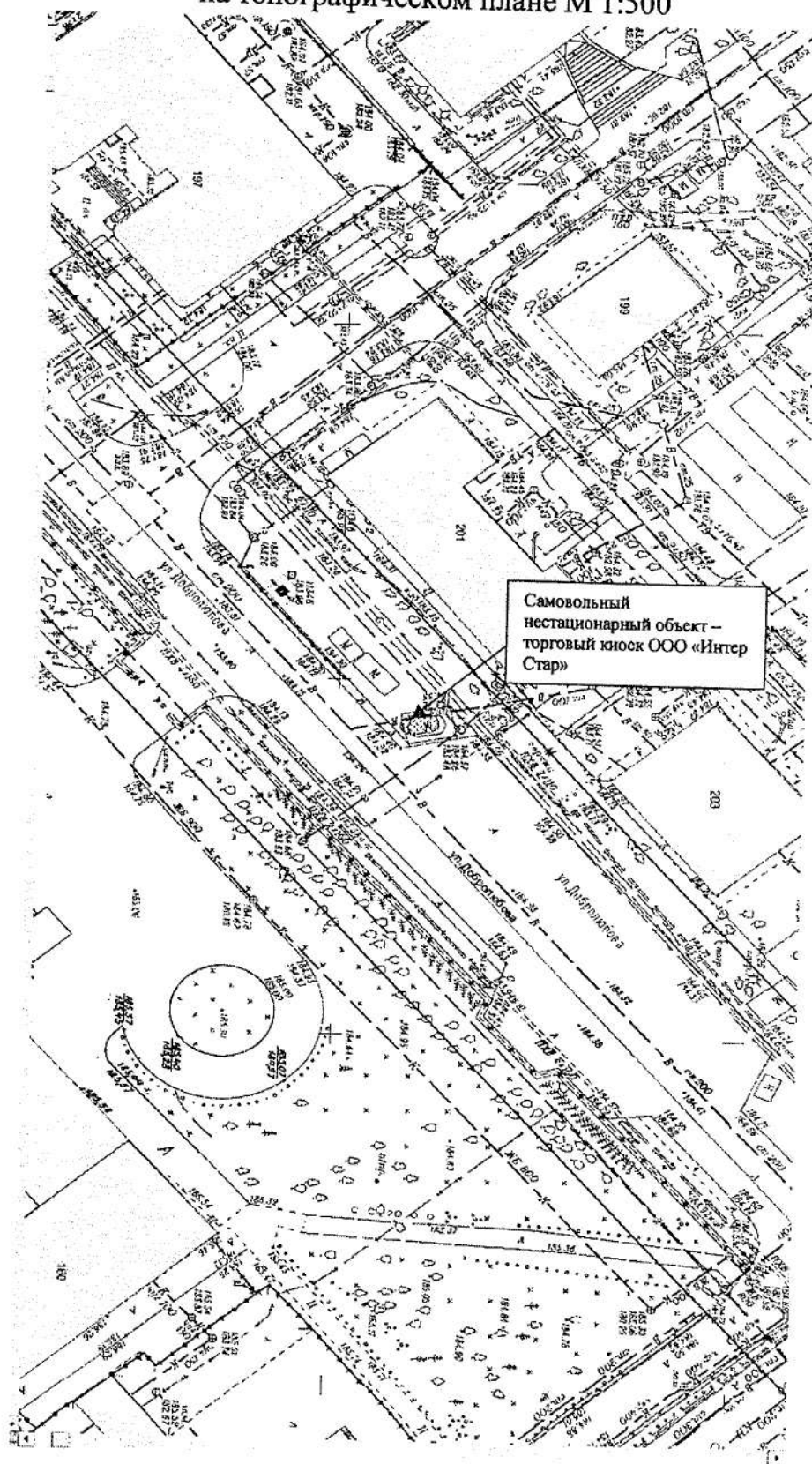


Карта - схема территории № 302  
по адресному ориентиру улица Никитина, (107)  
на топографическом плане М 1:500

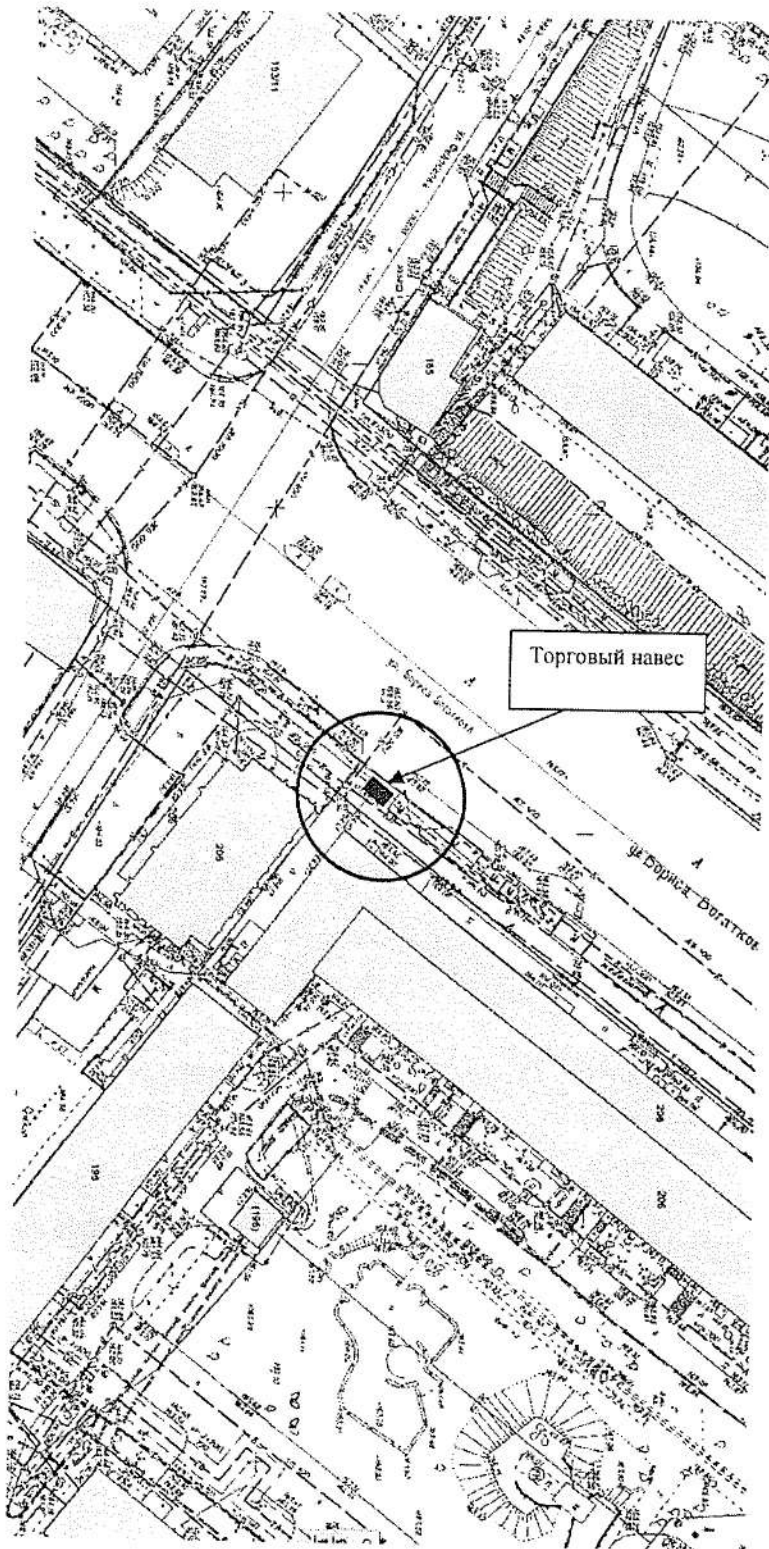


Самовольная ограждающая  
конструкция

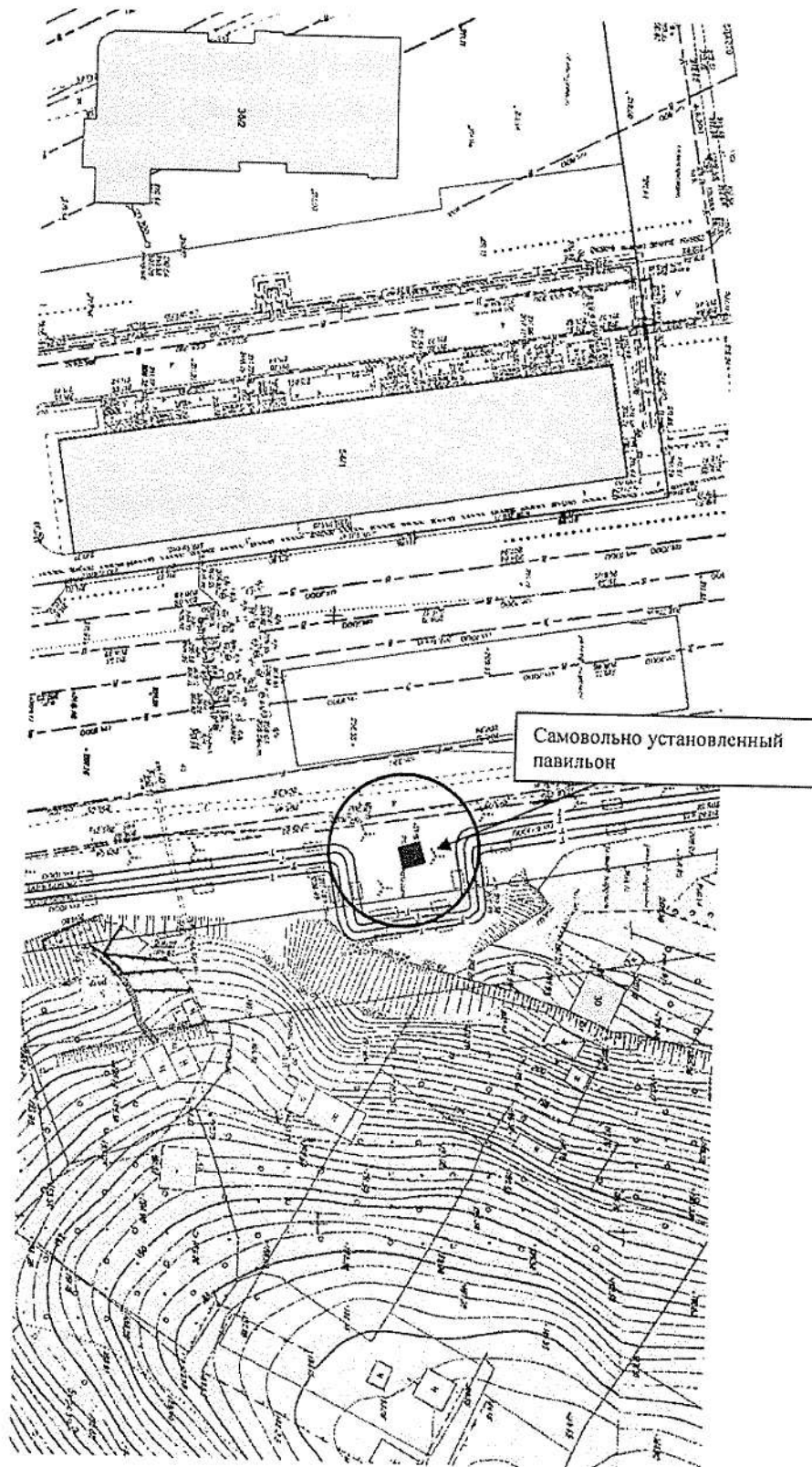
Карта - схема территории № 303  
по адресному ориентиру улица Добролюбова, (201)  
на топографическом плане М 1:500



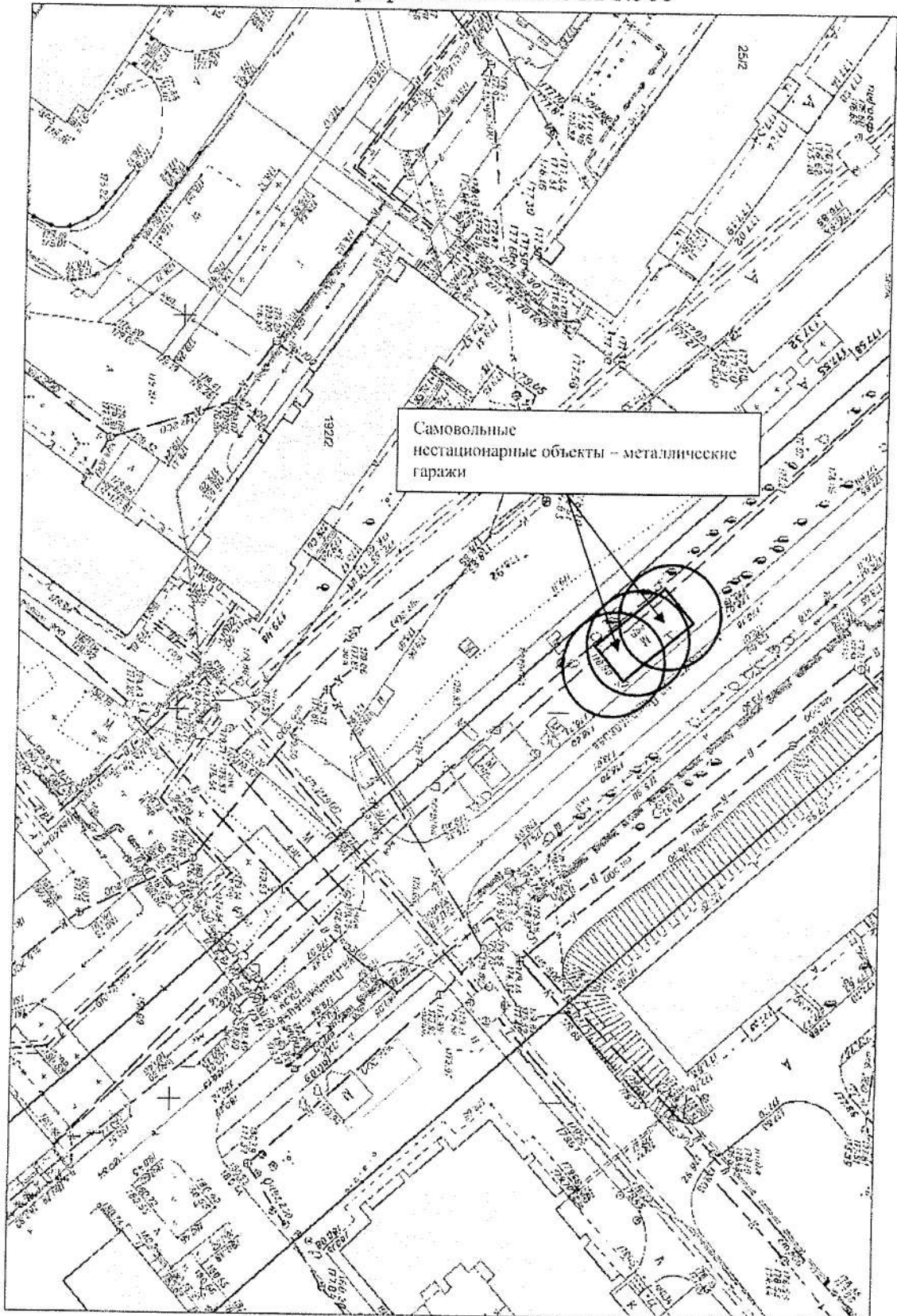
Карта - схема территории № 304  
по адресному ориентиру улица Бориса Богаткова, (206)  
на топографическом плане М 1:500



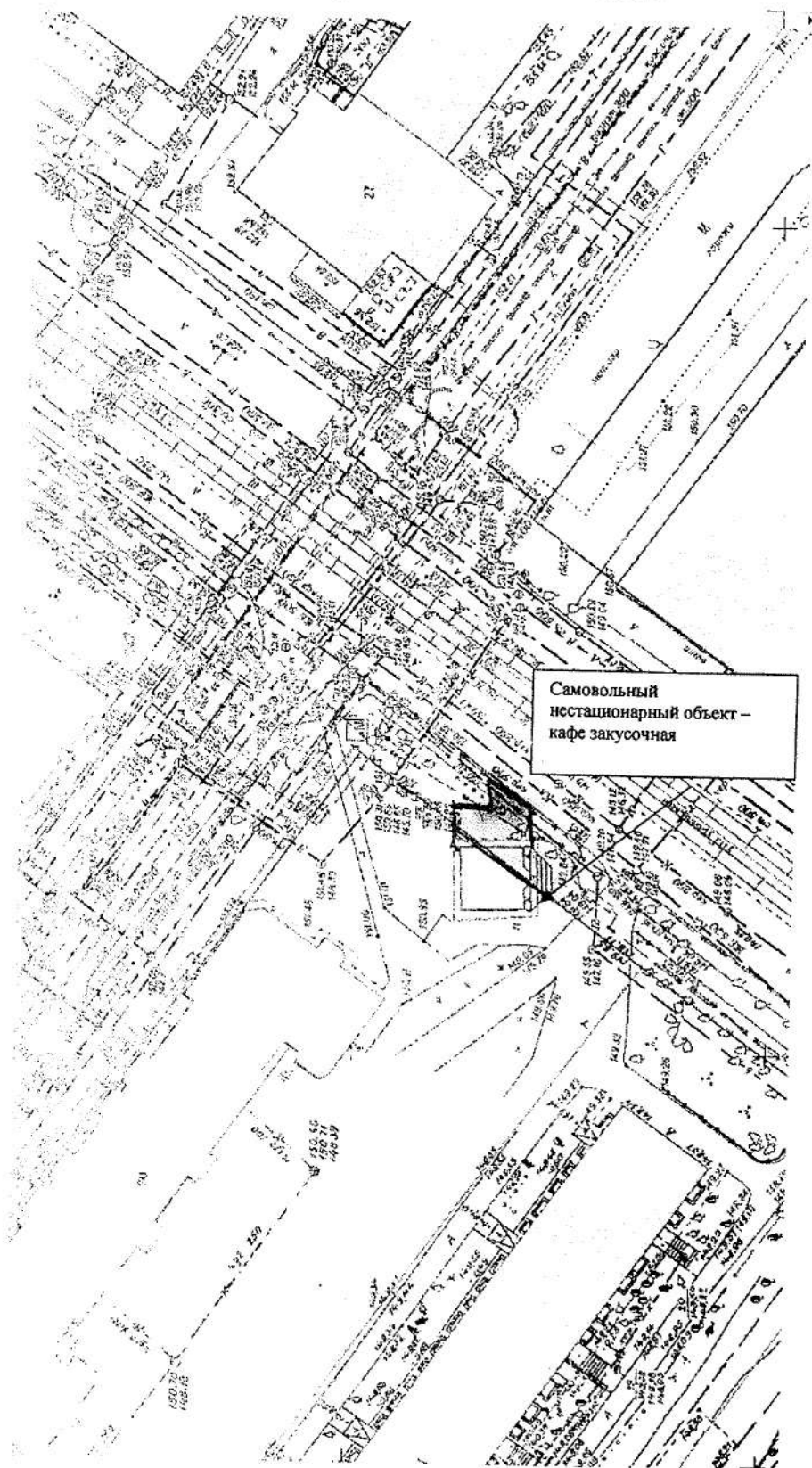
Карта - схема территории № 305  
по адресному ориентиру улица Высоцкого, (52 к 1)  
на топографическом плане М 1:500



Карта-схема территории № 306  
по адресному ориентиру улица Выборная, улица Бориса Богаткова,  
(192/2)  
на топографическом плане М 1:500

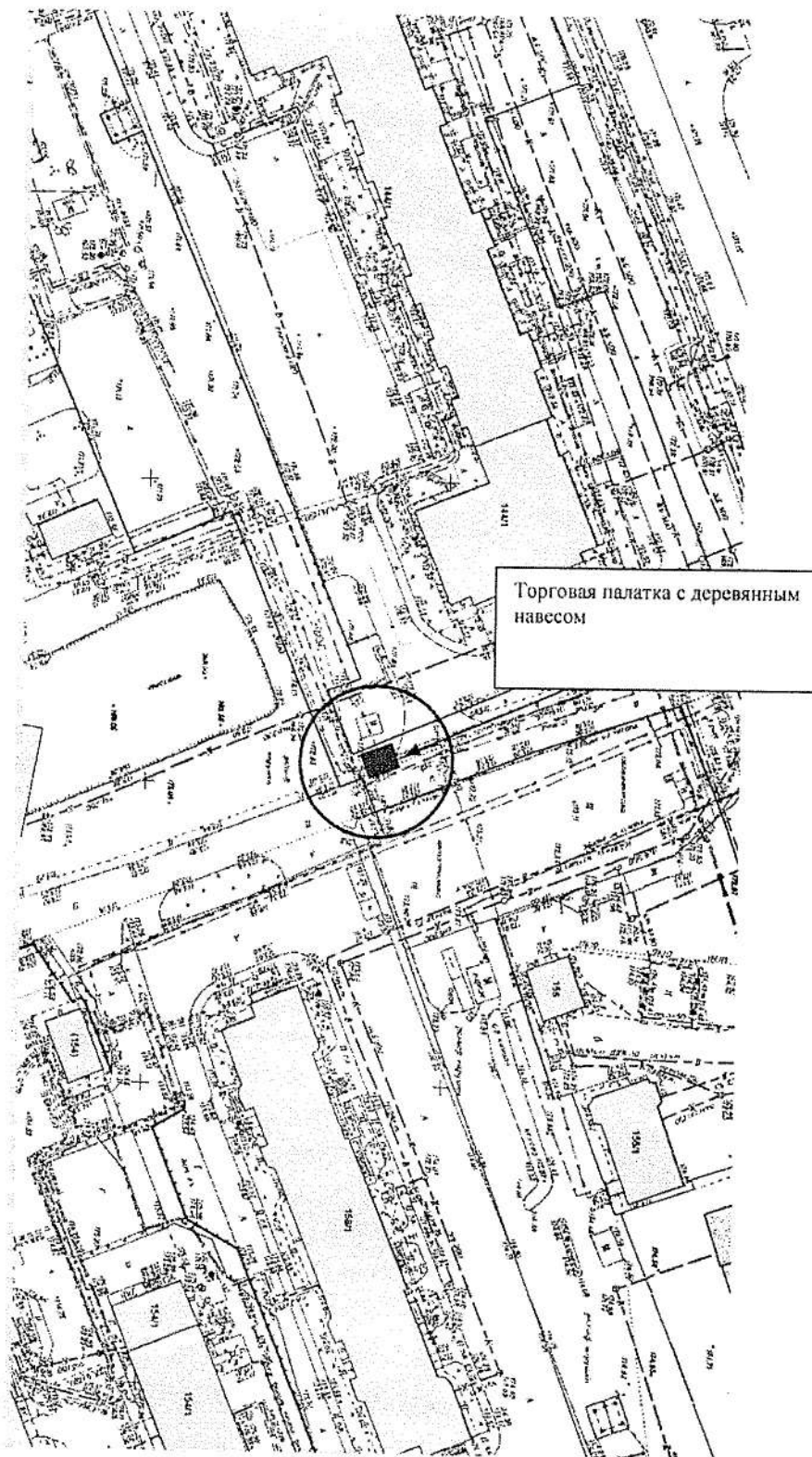


Карта - схема территории № 307  
по адресному ориентиру улица Нижегородская, (30)  
на топографическом плане М 1:500

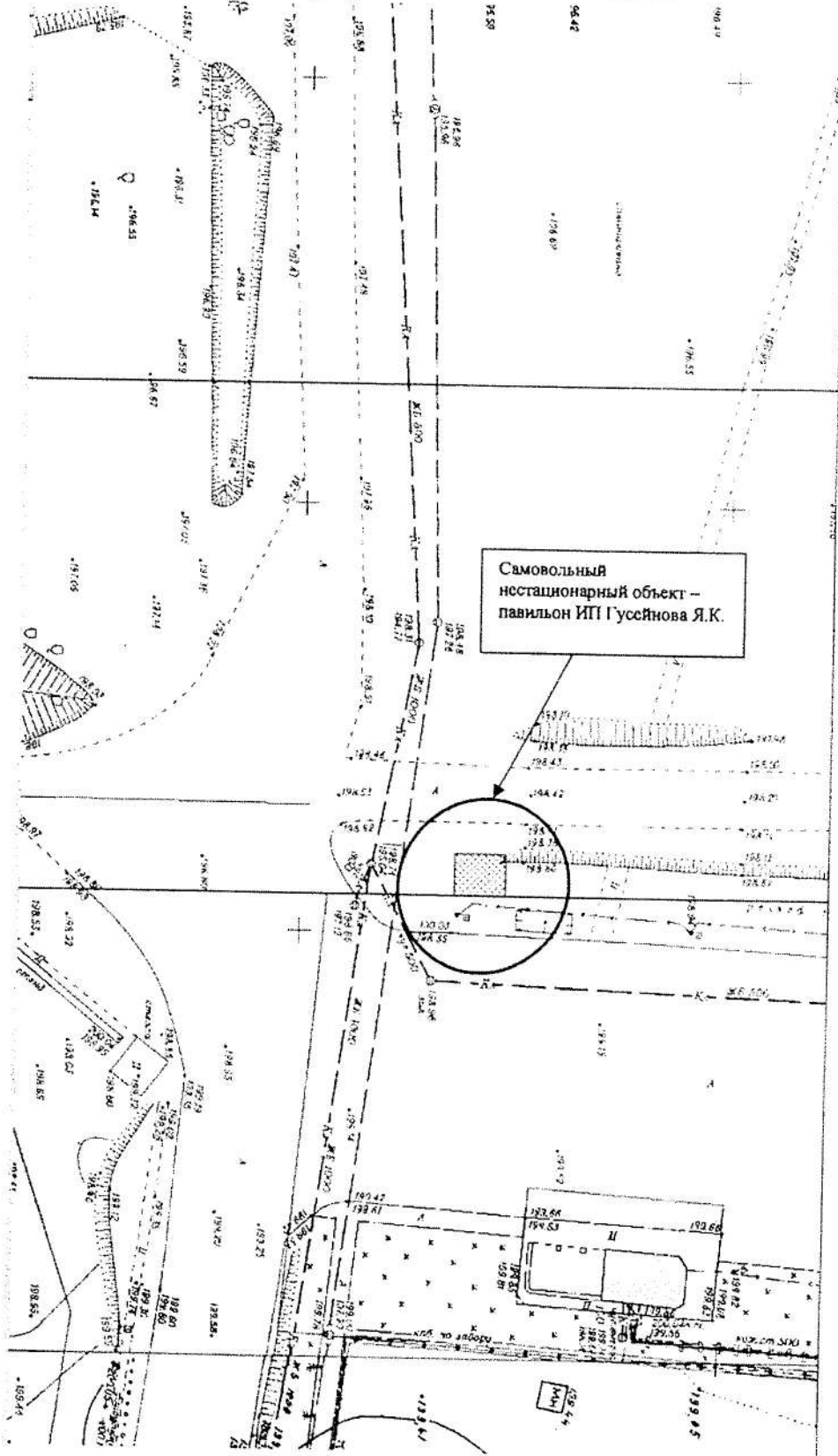




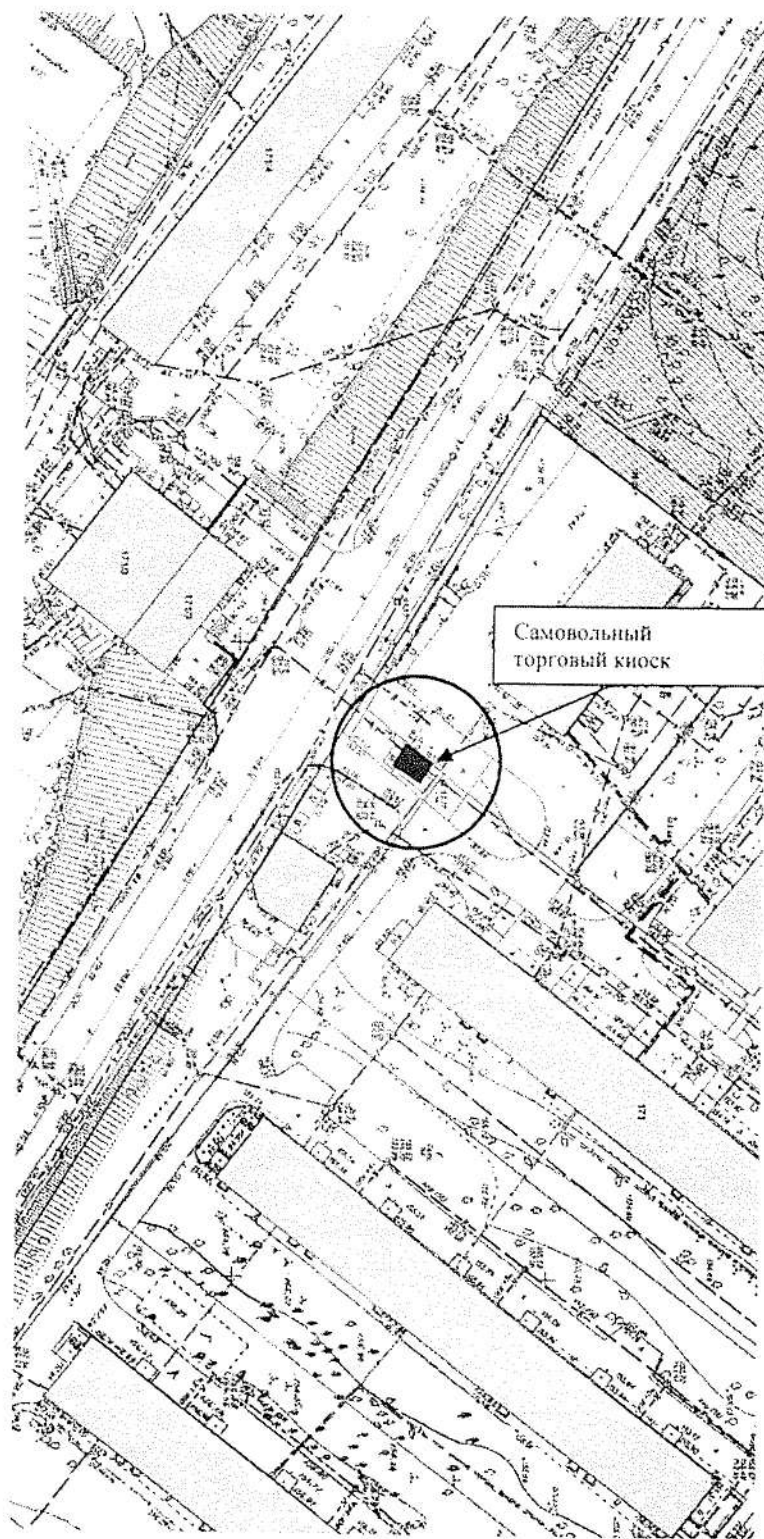
Карта - схема территории № 308  
по адресному ориентиру улица Выборная, (144/1)  
на топографическом плане М 1:500



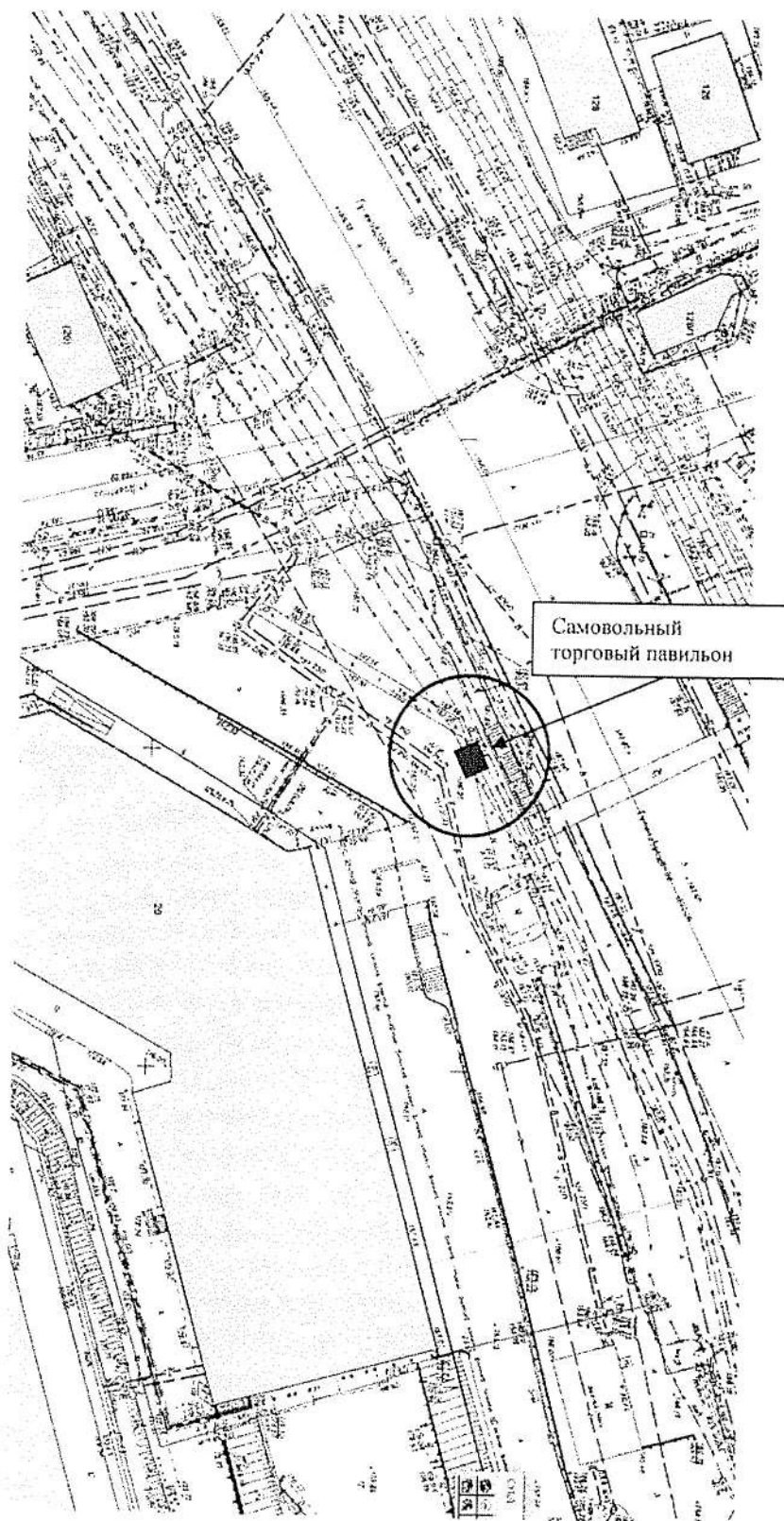
Карта - схема территории № 309  
по адресному ориентиру улица Выборная, (201)  
на топографическом плане М 1:500



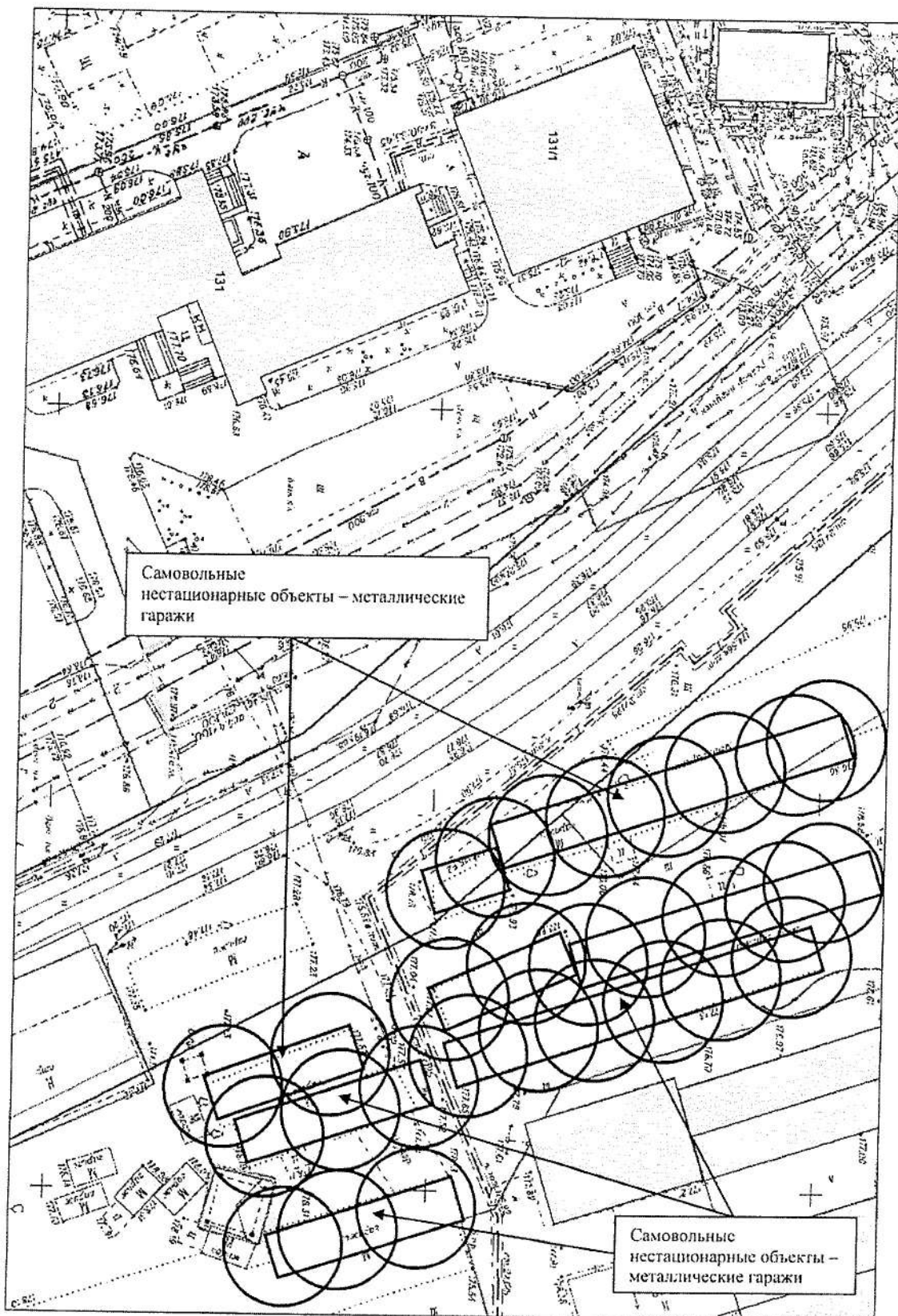
Карта - схема территории № 310  
по адресному ориентиру улица Бориса Богаткова, (181)  
на топографическом плане М 1:500



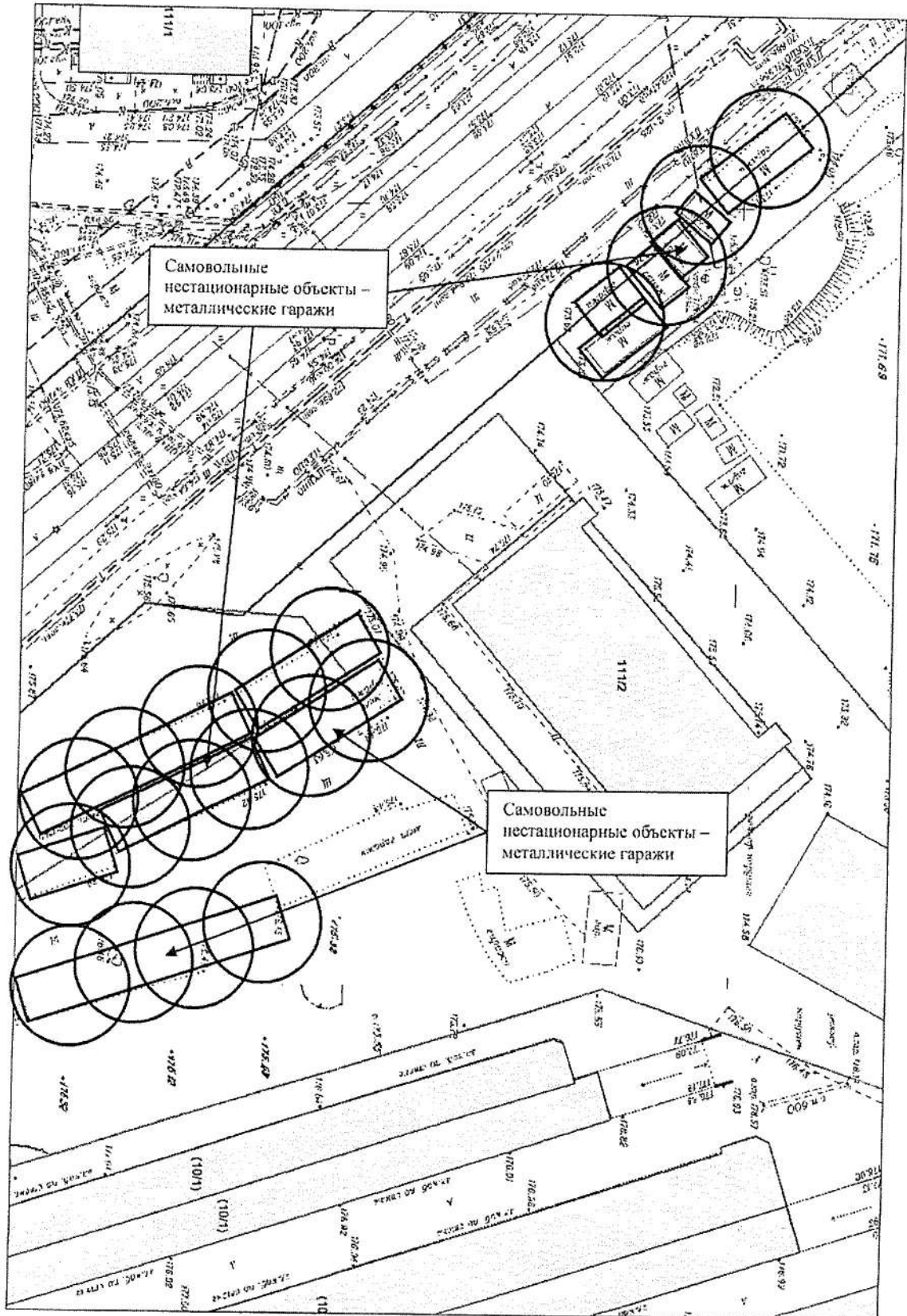
Карта - схема территории № 311  
по адресному ориентиру улица Гусинобродское шоссе, (20)  
на топографическом плане М 1:500



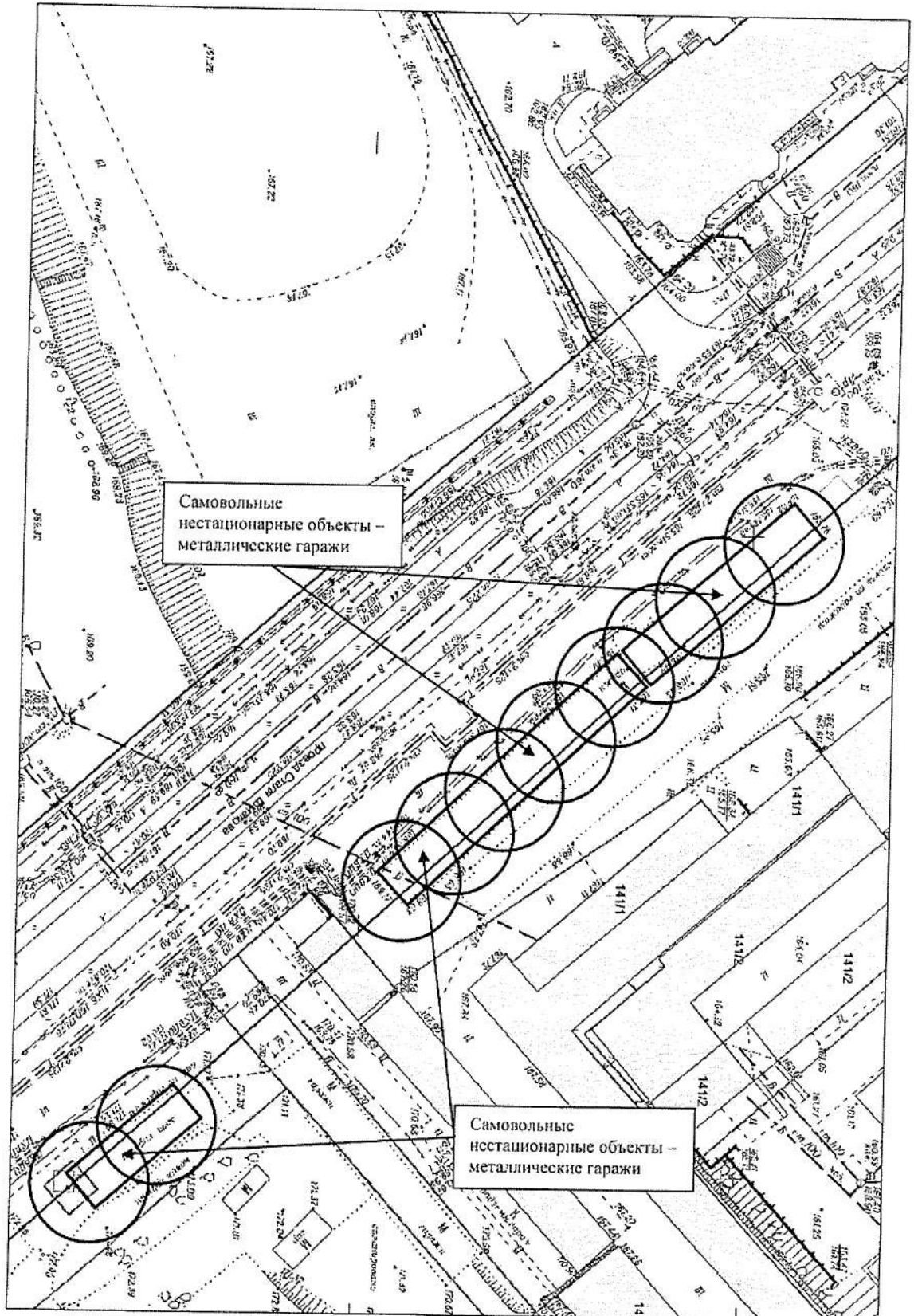
Карта-схема территории № 312  
по адресному ориентиру улица Выборная, проезд Сталя Шмакова  
на топографическом плане М 1:500



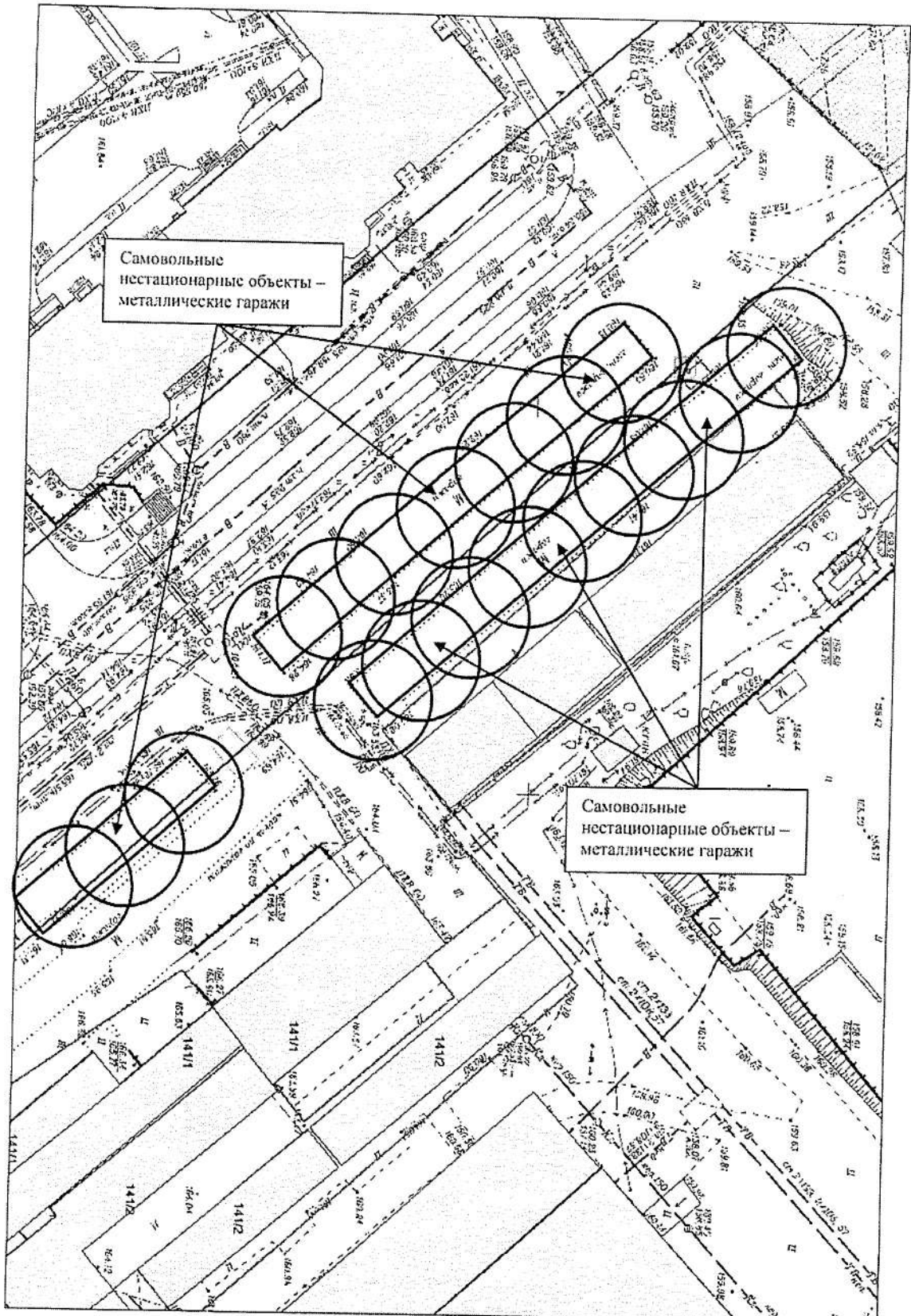
Карта-схема территории № 313  
по адресному ориентиру,  
пр. Сталя Шмакова  
на топографическом плане М 1:500



Карта-схема территории № 314  
по адресному ориентиру,  
пр. Сталя Шмакова  
на топографическом плане М 1:500

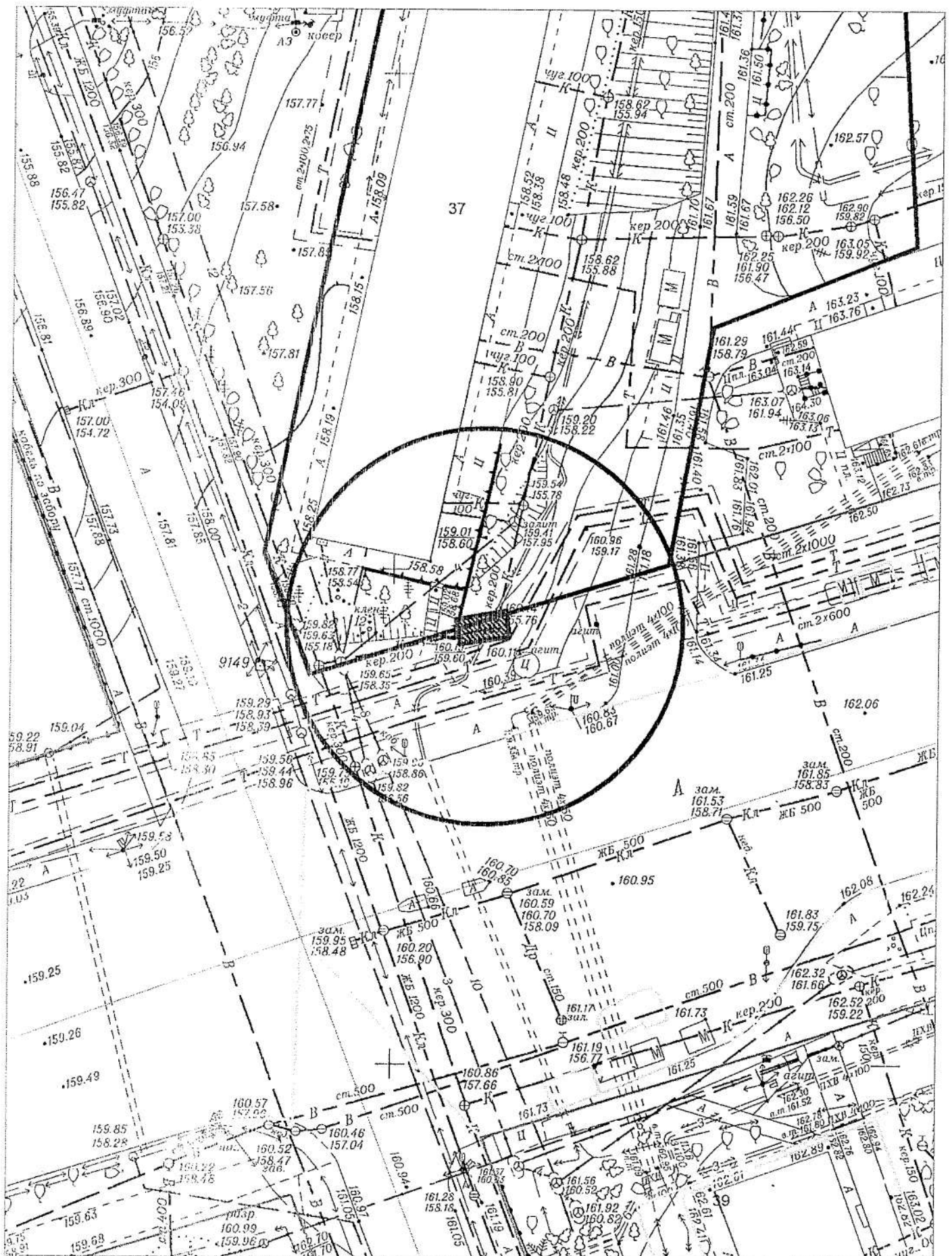


Карта-схема территории № 315  
по адресному ориентиру,  
пр. Сталя Шмакова  
на топографическом плане М 1:500

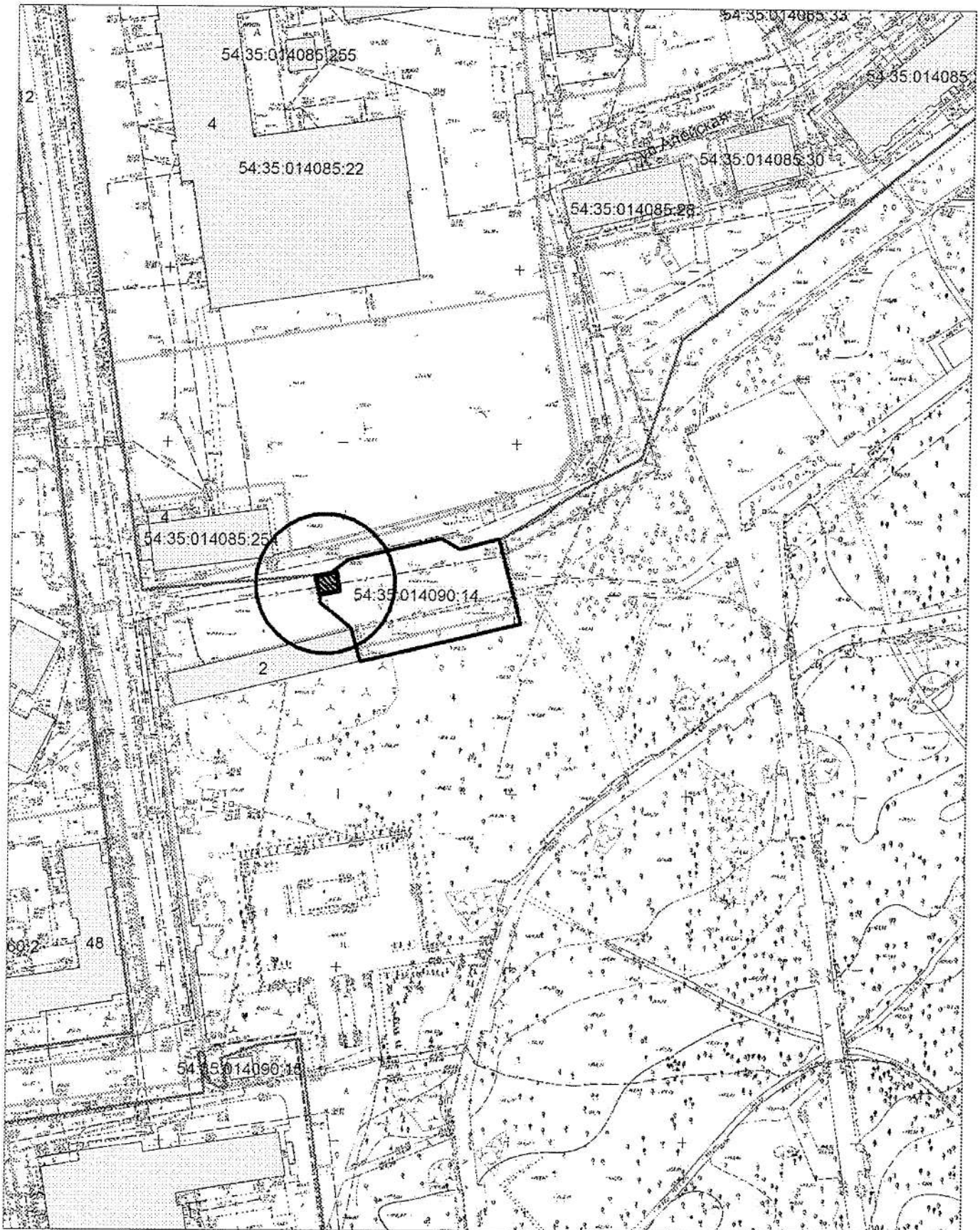




карта-схема № 316 по адресному ориентиру ул. Есенина, (37)  
на топографическом плане в масштабе М1:500



Карта-схема № 317  
по адресному ориентиру: ул. Алейская, 2к1  
на топографическом плане в масштабе М1:1500



Карта-схема территории №318  
по адресному ориентиру: ул. Королева, 14/1  
на топографическом плане М 1:1500

