

филиал федерального государственного бюджетного учреждения «Федеральная кадастровая палата Федеральной службы государственной регистрации, кадастра и картографии» по Новосибирской области

(наименование органа кадастрового учета)

КАДАСТРОВЫЙ ПАСПОРТ ЗЕМЕЛЬНОГО УЧАСТКА (выписка из государственного кадастра недвижимости)

В.1

04.07.2012 № 54/201/12-105741


1	Кадастровый номер 54:35:052085:208			2	Лист № 1	3	Всего листов: 2		
Общие сведения									
4	Предыдущие номера: —				6	Дата внесения номера в государственный кадастр недвижимости: 04.07.2012			
5	—								
7	Местоположение: обл. Новосибирская, г. Новосибирск, ул. Мира; На земельном участке расположено нежилое здание, 19								
8	Категория земель:								
8.1	Земли сельскохозяйственного назначения	Земли населенных пунктов	Земли промышленности, энергетики, транспорта, связи, радиовещания, телевидения, информатики, земли для обеспечения космической деятельности, земли обороны, безопасности и земли иного специального назначения	Земли особо охраняемых территорий и объектов	Земли лесного фонда	Земли водного фонда	Земли запаса	Категория не установлена	
8.2	—	весь	—	—	—	—	—	—	
9	Разрешенное использование: Для эксплуатации нежилого здания								
10	Фактическое использование/характеристика деятельности: —								
11	Площадь: 181+/-1 кв. м	12	Кадастровая стоимость (руб.): 1169113.39	13	Удельный показатель кадастровой стоимости (руб./м²): 6459.19	14	Система координат: Местная система г. Новосибирска		
15	Сведения о правах: —								
16	Особые отметки: —								
17	—								
18	Дополнительные сведения для регистрации прав на образованные земельные участки	18.1	Номера образованных участков: 54:35:052085:208						
		18.2	Номер участка, преобразованного в результате выдела: —						
		18.3	Номера участков, подлежащих снятию с кадастрового учета: —						

Заместитель начальника отдела
(наименование должности)


М.П. (подпись)



А. В. Долгополов
(инициалы, фамилия)

1	Кадастровый номер 54:35:052085:208	2	Лист № 2	3	Всего листов: 2
4	<p>План (чертеж, схема) земельного участка MapXtreme 2008 © SDK Developer License. © 2008 Pitney Bowes MapInfo Corporation.</p> 				
5	Масштаб 1:200				

Заместитель начальника отдела
(наименование должности)



А. В. Долгополов
(инициалы, фамилия)

ДЕЙСТВИТЕЛЬНА В ТЕЧЕНИЕ 90 КАЛЕНДАРНЫХ ДНЕЙ

ИНФОРМАЦИЯ

о наличии, местонахождении, составе, техническом состоянии, оценке и принадлежности недвижимого имущества по результатам обследования в натуре "27" августа 2007 г.

РОССИЙСКАЯ ФЕДЕРАЦИЯ

ОГУП
"Техцентр НСО"

"30" августа 2007 г.

№ 4519

Выдана Департаменту земельных и имущественных отношений
г. Новосибирска

для представления в Управление Федеральной регистрационной службы
по Новосибирской области

на предмет оформления: _____

в том, что недвижимое имущество по адресу г. Новосибирск,
ул. Мира, (19)

зарегистрировано в материалах ОГУП "Техцентр НСО" и имеет на дату выдачи инвентарный номер 35:01779

предыдущий инвентарный номер _____

кадастровый номер _____

регистрационный номер в реестре _____

Земельный участок по землеотводным документам; площадью _____

Состав, основные характеристики, техническое состояние, оценка, обременения имущества.

Литера по плану	Наименование объекта (строение, помещение, сооружение)	Остаточная балансовая стоимость (руб.)	Материал стен	% износа	Общая площадь кв. м.	Жилая площадь в т.ч. в кв.м.	Год постройки	Примечание
А	Нежилое здание		кирп.	20	61,0		не установлен	

(сумма прописью)

Примечания

№ п.п.	Наименование собственников	Доля собственности	Наименование правоустанавливающих документов

Сведения о наличии или отсутствии запрещения, обременения, ареста на объект:

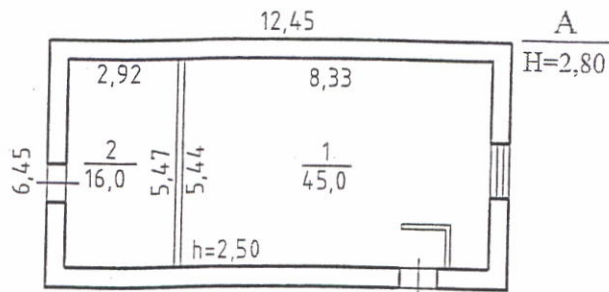
Сведения отсутствуют

М П



(С.Ю Ячина)
Начальник отдела

(Подпись)
Исполнитель (Прохоренко Е.Н.)



Россия	ОГУП "Техцентр НСО"		Лист 1
	ПОЭТАЖНЫЙ ПЛАН		
Литер А	ул. <u>Мира</u> № <u>(19)</u> гор.(пос.) <u>Новосибирск</u> район <u>Кировский</u>		Масштаб 1:200
Дата	Исполнитель	Фамилия И.О.	Подпись
27.08.2007	Специалист	Дворецкая О.В.	<i>Дво</i>
	Проверил	Хашченко Д.Ю.	<i>Х</i>

