

КАДАСТРОВЫЙ ПАСПОРТ
помещения
(выписка из государственного кадастра недвижимости)

Лист №	1	Всего листов:	3
--------	---	---------------	---

"18" февраля 2014 г. № 54/201/14-47219	
Кадастровый номер:	54:35:032685:3389
Номер кадастрового квартала:	54:35:032685
Характер сведений государственного кадастра недвижимости (статус записи о помещении):	—

Описание объекта недвижимого имущества:

1	Кадастровый номер здания (сооружения), в котором расположено помещение:	54:35:032685:243
2	Этаж (этажи), на котором расположено помещение:	Этаж № 01, Подвал № Подвал
3	Общая площадь помещения:	51.6
4	Местоположение:	Новосибирская область, г Новосибирск, пр-кт Красный, д 173
5	Назначение:	Нежилое (жилое, нежилое)
6	Вид жилого помещения в многоквартирном доме:	— (комната, квартира)
7	Кадастровый номер квартиры, в которой расположена комната:	—
8	Кадастровая стоимость (руб.):	538435.16
9	Предыдущие кадастровые (условные) номера объекта недвижимого имущества:	1, 1-3,5-8
10	Особые отметки:	
11	Наименование органа кадастрового учета:	филиал федерального государственного бюджетного учреждения «Федеральная кадастровая палата Федеральной службы государственной регистрации, кадастра и картографии» по Новосибирской области

Заместитель начальника отдела (полное наименование должности)	И. Л. Букша (инициалы, фамилия)
--	------------------------------------

М.П.



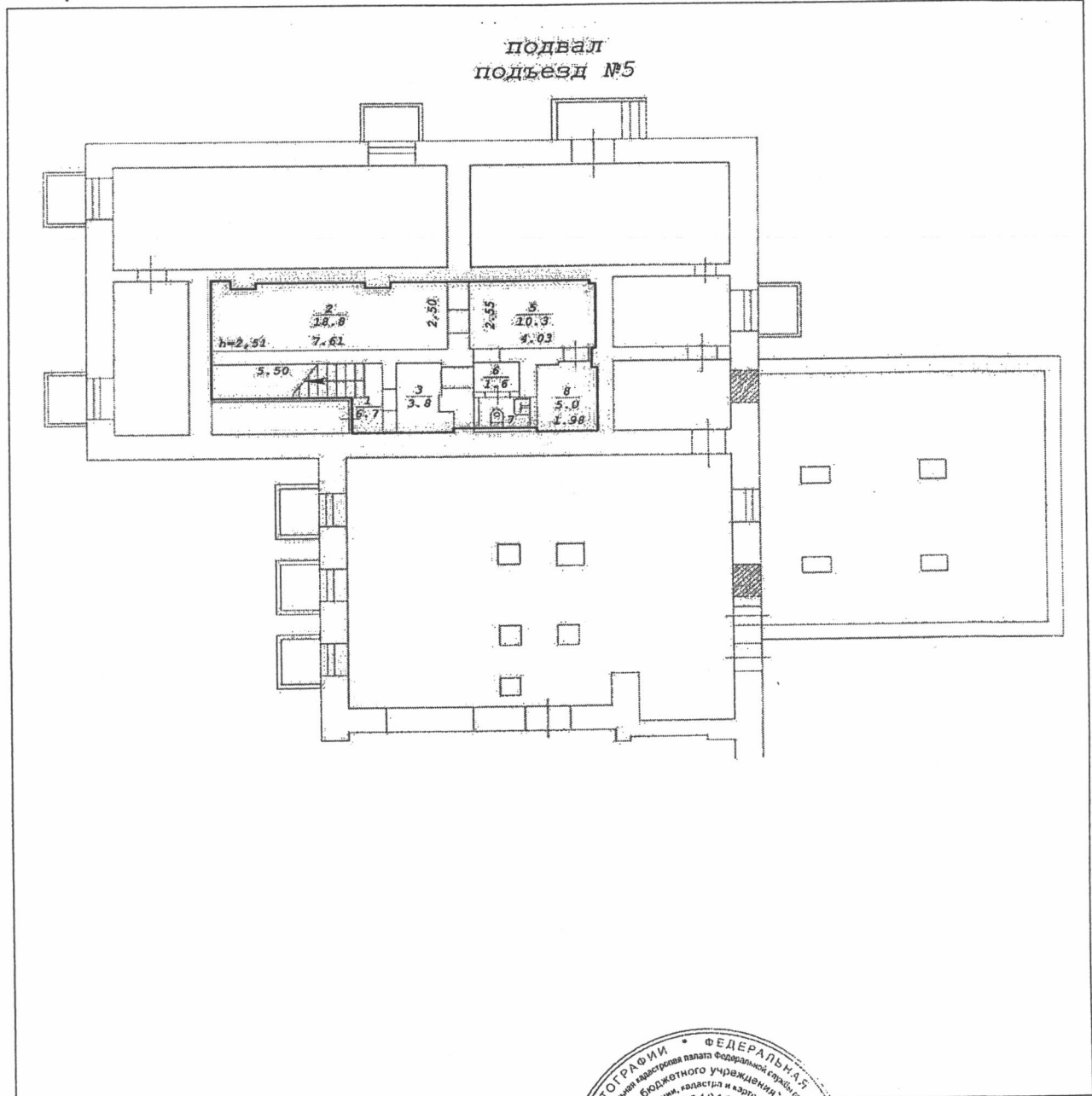
КАДАСТРОВЫЙ ПАСПОРТ
помещения
(выписка из государственного кадастра недвижимости)

Лист №	2	Всего листов:	3
--------	---	---------------	---

"18" февраля 2014 г. № 54/201/14-47219
--

Кадастровый номер:	54:35:032685:3389
--------------------	-------------------

План расположения помещения на этаже Подвал № Подвал:



Масштаб 1: 219

Заместитель начальника отдела (полное наименование должности)
--

И. Л. Букша (инициалы, фамилия)

М.П.



КАДАСТРОВЫЙ ПАСПОРТ

КП.2

помещения

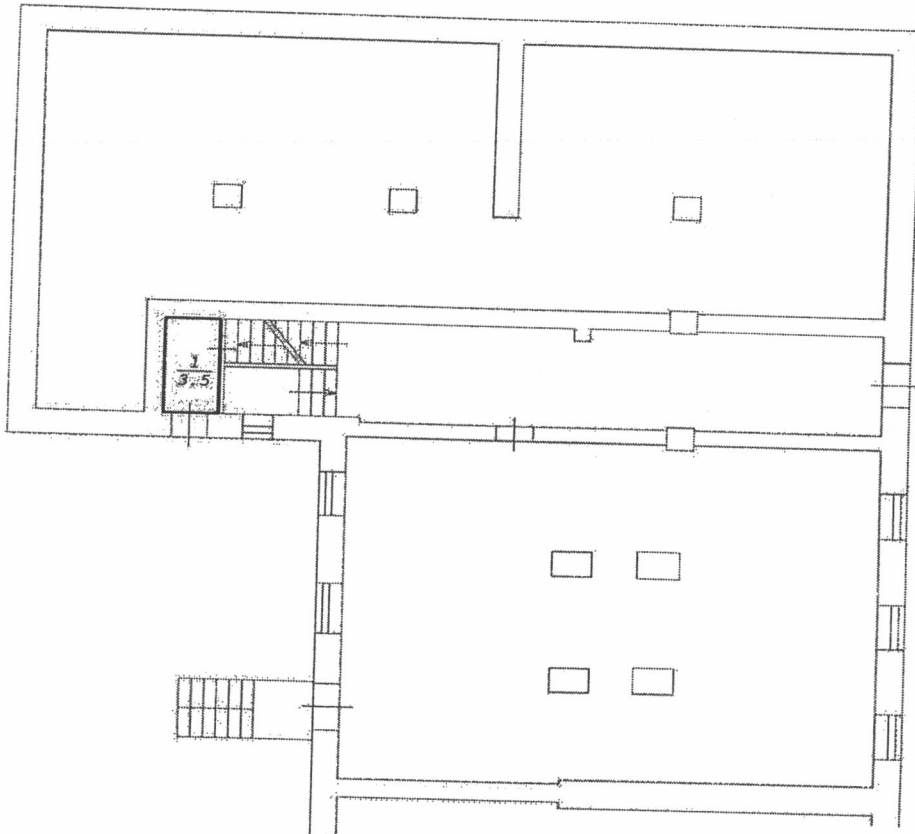
(выписка из государственного кадастра недвижимости)

Лист №	3	Всего листов:	3
--------	---	---------------	---

"18" февраля 2014 г. № 54/201/14-47219
Кадастровый номер: 54:35:032685:3389

План расположения помещения на этаже Этаж № 01:

1 этаж
подъезд №5



Масштаб 1:	182
------------	-----

Заместитель начальника отдела
(полное наименование должности)

И. Л. Букша
(инициалы, фамилия)

М.П.



ТЕХНИЧЕСКИЙ ПЛАН ПОМЕЩЕНИЯ	Заполняется специалистом органа кадастрового учета
	регистрационный N _____
Титульный лист	_____ (подпись) _____ (инициалы, фамилия)
	" ____ " _____ г.

1. Технический план помещения подготовлен в результате выполнения кадастровых работ в связи с представлением в орган кадастрового учета заявления (нужное отметить ✓):

о постановке на государственный кадастровый учет помещения

о государственном кадастровом учете изменений помещения с кадастровым N _____

о государственном кадастровом учете изменений помещения с кадастровым N _____ в связи с образованием части (частей) помещения

2. Сведения о заказчике кадастровых работ:

Рябыкина Ирина Владимировна
(фамилия, имя, отчество (при наличии отчества) физического лица, полное наименование юридического лица, органа государственной власти, органа местного самоуправления, иностранного юридического лица с указанием страны его регистрации (инкорпорации))

Подпись _____ /Рябыкина И. В. /

Дата " 31 " января 2014 г.

Место для оттиска печати заказчика кадастровых работ

3. Сведения о кадастровом инженерере:

Фамилия, имя, отчество (при наличии отчества) Медякова Марина Васильевна

N квалификационного аттестата кадастрового инженера 54-12-398

Контактный телефон (383) 222-44-88

Почтовый адрес и адрес электронной почты, по которым осуществляется связь с кадастровым инженером
630099, г.Новосибирск-99, ул.Трудовая, 3
info@fbti54.ru

Сокращенное наименование юридического лица, если кадастровый инженер является работником юридического лица
Федеральное государственное унитарное предприятие, основанное на праве хозяйственного ведения, "Российский государственный центр инвентаризации и учета объектов недвижимости - Федеральное бюро технической инвентаризации" (ФГУП "Ростехинвентаризация - Федеральное БТИ"), Новосибирский филиал ФГУП "Ростехинвентаризация - Федеральное БТИ"

Подпись _____ /Медякова М.В. /

Дата " 31 " января 2014 г.



ТЕХНИЧЕСКИЙ ПЛАН ПОМЕЩЕНИЯ

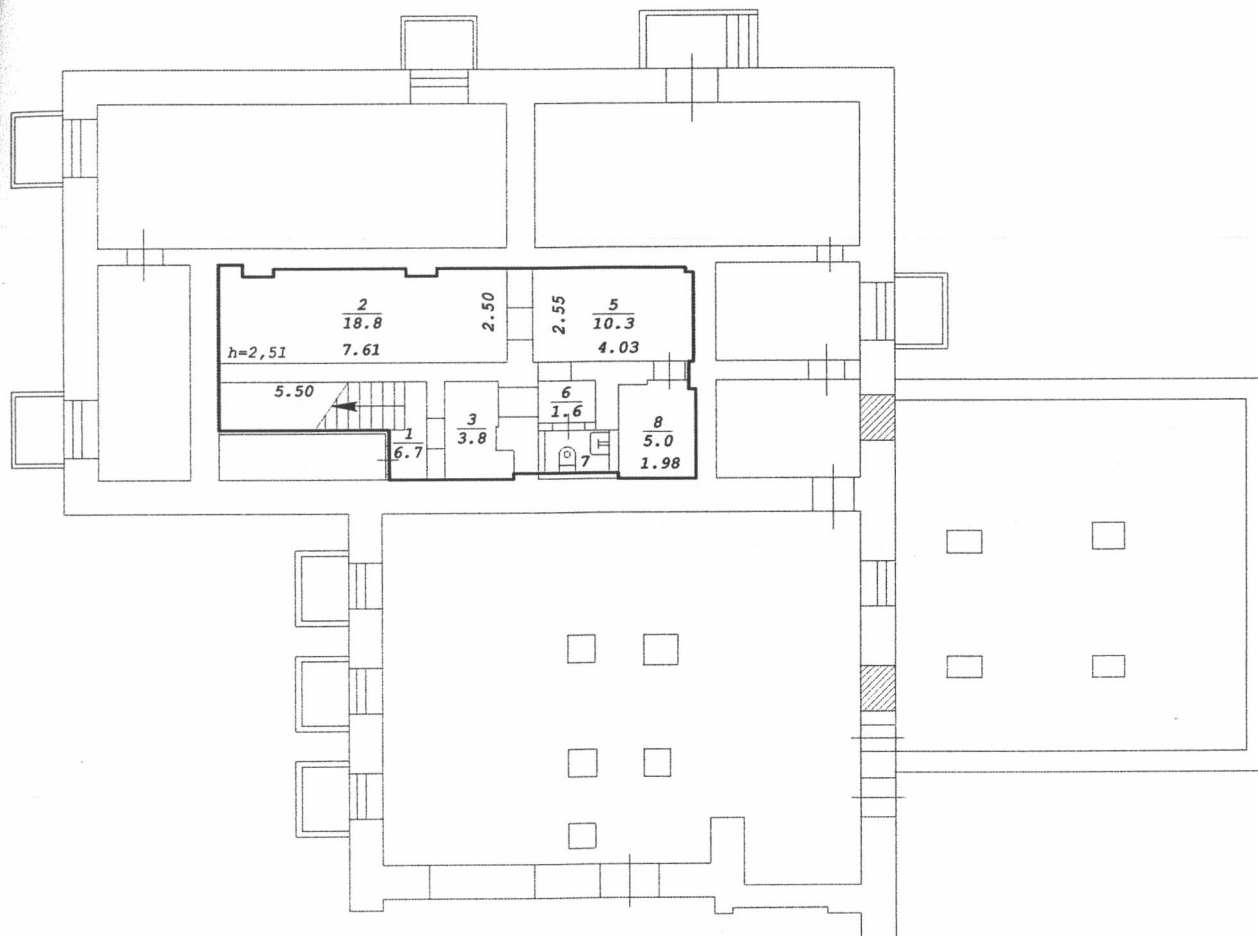
Характеристики помещения

N п/п	Наименование характеристики	Значение характеристики
1	2	3
1	Кадастровый номер помещения	-
2	Кадастровый номер здания или сооружения, в которых расположено помещение	54:35:032685:243
3	Номер, обозначение этажа, на котором расположено помещение	Подвал, 1 Этаж
4	Ранее присвоенный государственный учетный номер помещения (кадастровый, инвентарный или условный номер)	-
5	Адрес (описание местоположения) помещения	
	Субъект Российской Федерации	Новосибирская область
	Муниципальное образование	городской округ город Новосибирск
	Населенный пункт (город, село и т.д.)	город Новосибирск
	Улица (проспект, пер. и др.)	проспект Красный
	Номер дома	173
	Номер корпуса	-
	Номер строения	-
	Номер помещения (квартиры)	-
	Иное описание местоположения	-
6	Назначение помещения	нежилое помещение
7	Вид жилого помещения	-
8	Общая площадь помещения (P), м ²	51,6 (1-3, 5-8)

ТЕХНИЧЕСКИЙ ПЛАН ПОМЕЩЕНИЯ

План части этажа

подвал
подъезд №5



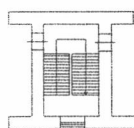
Масштаб 1:200

Условные обозначения:

Часть границы
геометрической
фигуры вновь
образованного
помещения



Стена с окном
и дверью

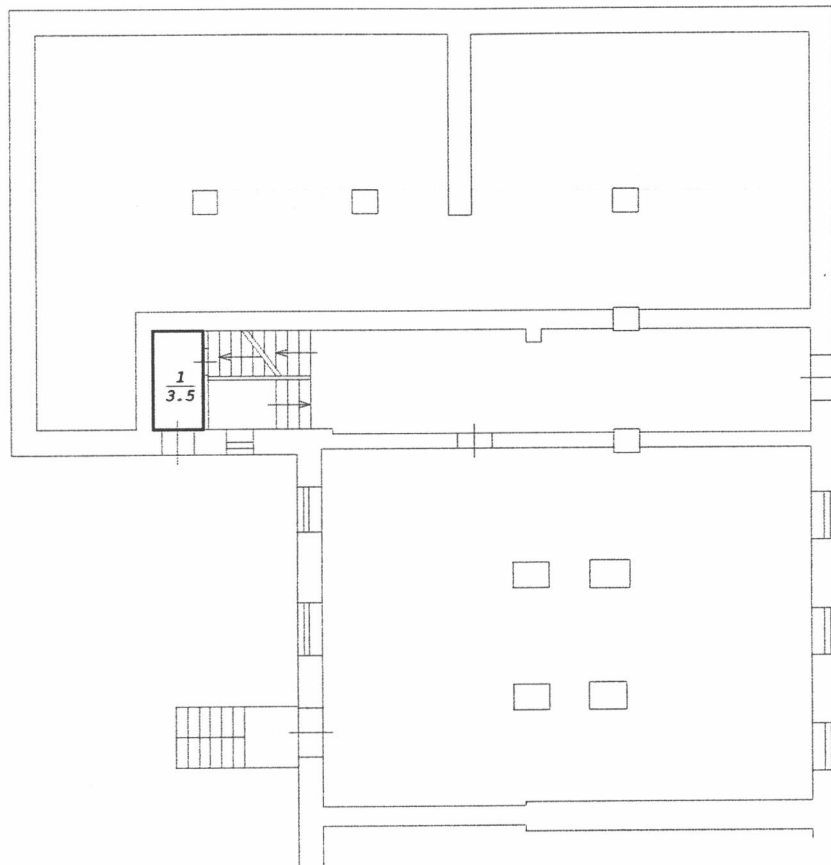


Лестница

ТЕХНИЧЕСКИЙ ПЛАН ПОМЕЩЕНИЯ

План части этажа

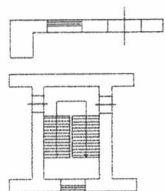
1 этаж
подъезд №5



Масштаб 1:200

Условные обозначения:

Часть границы
геометрической
фигуры вновь
образованного
помещения



Стена с окном
и дверью

Лестница

КАДАСТРОВЫЙ ПАСПОРТ помещения

Лист № 1, всего листов 2

Дата 25 июня 2012

Кадастровый номер _____

Инвентарный номер (ранее присвоенный учетный номер) 50:401:373:004016290:0001:20505

1. Описание объекта недвижимого имущества

1.1. Кадастровый номер здания (сооружения), в котором расположено помещение _____

1.2. Этаж (этажи), на котором расположено помещение 1 (Надземный этаж)

1.3. Общая площадь помещения 65,1 кв.м.

1.4. Адрес (местоположение):

Субъект Российской Федерации	Новосибирская область	
Район	--	
Муниципальное образование	тип	городской округ
	наименование	Город Новосибирск
Населенный пункт	тип	город
	наименование	Новосибирск
Улица (проспект, переулок и т.д.)	тип	улица
	наименование	Народная
Номер дома	17	
Номер корпуса	--	
Номер строения	--	
Литера	--	
Номер помещения (квартиры)	--	
Иное описание местоположения	--	

1.5. Назначение помещения нежилое
(жилое, нежилое)

1.6. Вид жилого помещения в многоквартирном доме _____
(комната, квартира)

1.7. Кадастровый номер квартиры, в которой расположена комната _____

1.8. Номер помещения на поэтажном плане 20-29

1.9. Предыдущие кадастровые (условные) номера объекта недвижимого имущества: _____

1.10. Примечание: Паспорт составлен по состоянию на 08/06/2012

1.11. Новосибирский филиал ФГУП «Ростехинвентаризация - Федеральное БТИ»
Свидетельство об аккредитации от 27.10.2007 № 000406
(наименование органа или организации)

И.о. начальника _____

Т.Д. Рухлядьева
(инициалы, фамилия)

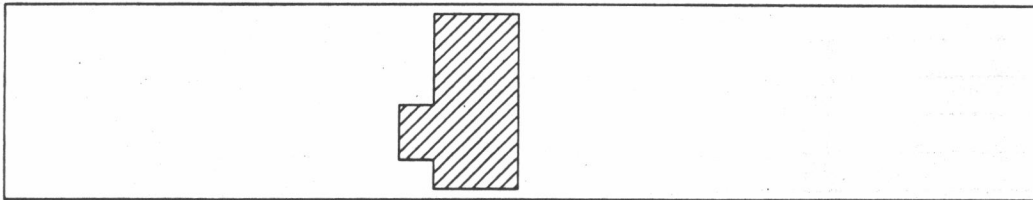



КАДАСТРОВЫЙ ПАСПОРТ
помещения

Лист № 2 , всего листов 2

Кадастровый номер _____
Инвентарный номер (ранее присвоенный учетный номер) 50:401:373:004016290:0001:20505

2. План расположения помещения на этаже



Масштаб _____

Начальник _____



(подпись) 

Рыбалко Т.Т.
(инициалы, фамилия)



ФЕДЕРАЛЬНОЕ ГОСУДАРСТВЕННОЕ УНИТАРНОЕ ПРЕДПРИЯТИЕ, ОСНОВАННОЕ НА ПРАВЕ ХОЗЯЙСТВЕННОГО ВЕДЕНИЯ
«РОССИЙСКИЙ ГОСУДАРСТВЕННЫЙ ЦЕНТР ИНВЕНТАРИЗАЦИИ
И УЧЕТА ОБЪЕКТОВ НЕДВИЖИМОСТИ – ФЕДЕРАЛЬНОЕ БЮРО ТЕХНИЧЕСКОЙ ИНВЕНТАРИЗАЦИИ»

**НОВОСИБИРСКИЙ ФИЛИАЛ
ФГУП «РОСТЕХИНВЕНТАРИЗАЦИЯ – ФЕДЕРАЛЬНОЕ БТИ»**

ул. Трудовая, д. 3, г. Новосибирск, Новосибирская область 630099 тел.(факс) 222-44-88 e-mail: info@fbti54.ru, http://r54.rosinv.ru

ТЕХНИЧЕСКИЙ ПАСПОРТ

На помещение
(вид объекта учета)

Нежилое помещение
(наименование объекта учета)

Адрес (местоположение) объекта учета:

Субъект Российской Федерации	Новосибирская область	
Район	--	
Муниципальное образование	тип	городской округ
	наименование	город Новосибирск
Населенный пункт	тип	город
	наименование	Новосибирск
Улица (проспект, переулок и т.д.)	тип	улица
	наименование	Народная
Номер дома	17	
Номер корпуса	--	
Номер строения	--	
Литера	--	
Номер помещения (квартиры)	--	
Иное описание местоположения	--	

Инвентарный номер объекта	50:401:373:004016290:0001:20505
Кадастровый номер объекта	



составлен по состоянию на « 8 » июня 2012 г.

Начальник отдела

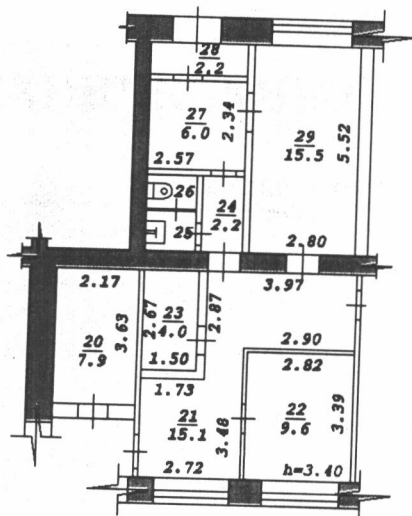

(подпись)

/ Рыбалко Т.Т. /

(инициалы, фамилия)

ПЛАН ПОМЕЩЕНИЯ

М 1: 200



ЭКСПЛИКАЦИЯ к плану помещения

Этаж	Номер по плану	Назначение частей помещения	Формула подсчета площади по внутреннему обмеру	Площадь помещений, м ²	Высота помещений по внутреннему обмеру, м
2	3	4	5	6	7
V					
1	20	Кладовая			
	21	Коридор		7,9	3,40
	22	Мастерская		15,1	3,40
	23	Мастерская		9,6	3,40
	24	Коридор		4,0	3,40
	25	Сан. узел		2,2	3,40
	26	Сан. узел		1,4	3,40
	27	Коридор		1,2	3,40
	28	Тамбур		6,0	3,40
	29	Мастерская		2,2	3,40
				15,5	3,40
		Итого:		65,1	

КАДАСТРОВЫЙ ПАСПОРТ
Помещения

Лист № 1 , всего листов 2

Дата 20 февраля 2013 г.

Кадастровый номер 54:35:052261:191

Инвентарный номер (ранее присвоенный учетный номер) 50:401:374:005026380:0001:20603

1. Описание объекта недвижимого имущества

1.1. Кадастровый номер здания (сооружения), в котором расположено помещение 54:35:052261:60

1.2. Этаж (этажи), на котором расположено помещение: Этаж № 1

1.3. Общая площадь помещения: 116 кв.м

1.4

Адрес (местоположение):

Субъект Российской Федерации	Новосибирская область	
Район	—	
Муниципальное образование	Тип	г
	Наименование	Новосибирск
Населенный пункт	Тип	—
	Наименование	—
Улица (проспект, переулок и т.д.)	Тип	ул
	Наименование	Немировича-Данченко
Номер дома	118/1	
Номер корпуса	—	
Номер строения	—	
Литера	—	
Номер помещения (квартиры)	—	
Иное описание местоположения	—	

1.5. Назначение помещения: нежилое

1.6. Вид жилого помещения в многоквартирном доме —

1.7. Кадастровый номер квартиры, в которой расположена комната
—

1.8. Номер помещения на поэтажном плане: 3-8

1.9. Предыдущие кадастровые (условные) номера объекта недвижимого имущества:
54:35:052261:122

1.10. Примечание:
—

1.11. филиал федерального государственного бюджетного учреждения «Федеральная кадастровая палата
Федеральной службы государственной регистрации, кадастра и картографии» по Новосибирской
области

(наименование органа или организации)

Заместитель начальника отдела

(полное наименование должности)

И. Л. Букша

(инициалы, фамилия)



12476 (49124) МММ (127166) 95771

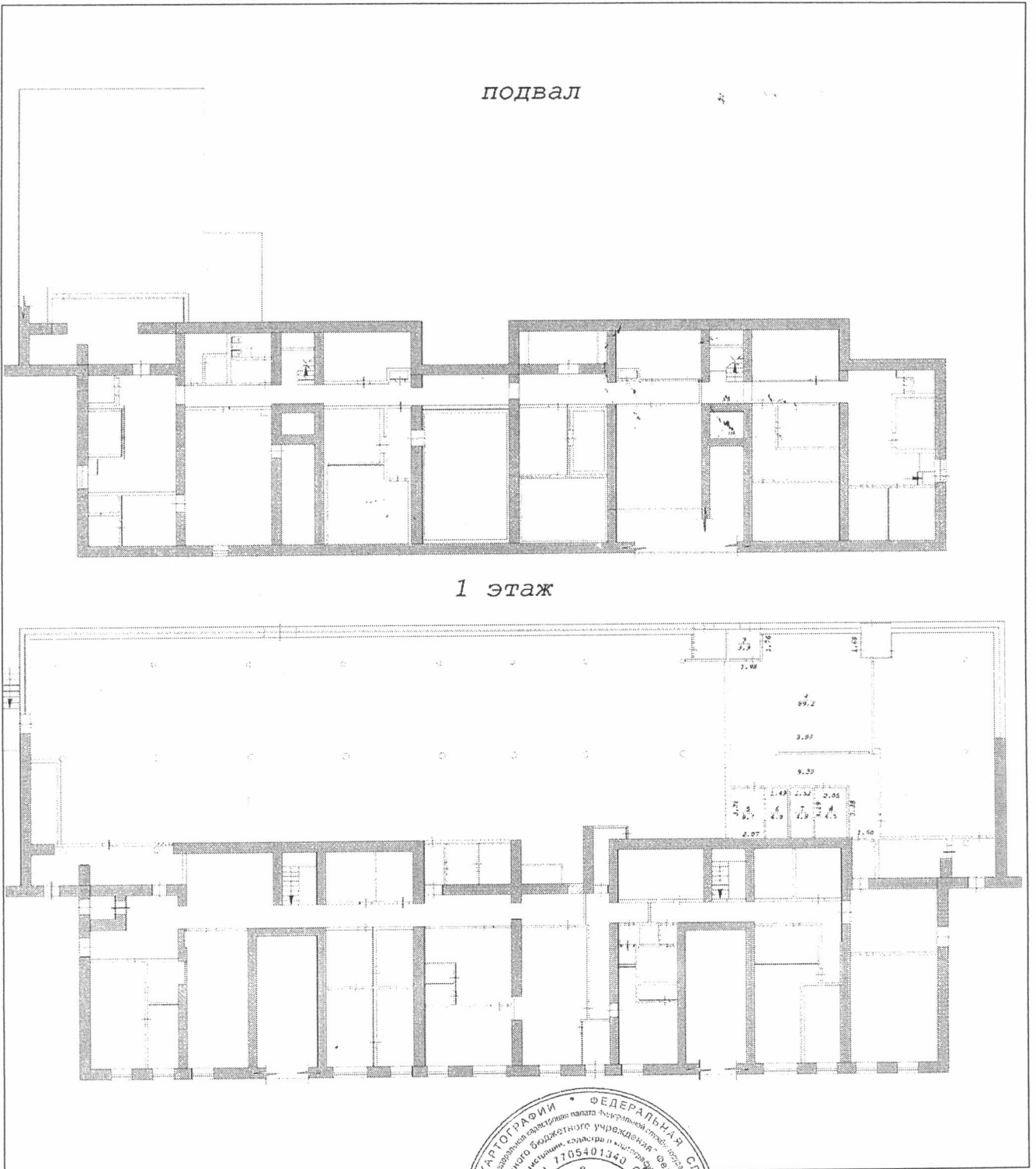
КАДАСТРОВЫЙ ПАСПОРТ
Помещения

Лист № 2 , всего листов 2

Кадастровый номер 54:35:052261:191

Инвентарный номер (ранее присвоенный учетный номер) 50:401:374:005026380:0001:20603

2. План расположения помещения на этаже



Масштаб 1:399

Заместитель начальника отдела
(полное наименование должности)



И. Л. Букша
(инициалы, фамилия)

01-001845

КП.1

КАДАСТРОВЫЙ ПАСПОРТ

помещения

(выписка из государственного кадастра недвижимости)

Лист №	1	Всего листов:	2
--------	---	---------------	---

"20" июня 2014 г. № 54/201/14-188345	
Кадастровый номер:	54:35:012530:568
Номер кадастрового квартала:	54:35:012530
Характер сведений государственного кадастра недвижимости (статус записи о помещении):	—

Описание объекта недвижимого имущества:

1	Кадастровый номер здания (сооружения), в котором расположено помещение:	54:35:012530:34
2	Этаж (этажи), на котором расположено помещение:	Этаж № 1
3	Общая площадь помещения:	347.1
4	Местоположение:	Новосибирская область, г Новосибирск, ул Новая Заря, д 14
5	Назначение:	Нежилое (жилое, нежилое)
6	Вид жилого помещения в многоквартирном доме:	— (комната, квартира)
7	Кадастровый номер квартиры, в которой расположена комната:	—
8	Кадастровая стоимость (руб.):	4612348.1
9	Предыдущие кадастровые (условные) номера объекта недвижимого имущества:	41-43,48-56,58,60-62,104-108
10	Особые отметки:	
11	Наименование органа кадастрового учета:	филиал федерального государственного бюджетного учреждения «Федеральная кадастровая палата Федеральной службы государственной регистрации, кадастра и картографии» по Новосибирской области

Заместитель начальника отдела
(полное наименование должности)

И. Л. Букша
(инициалы, фамилия)

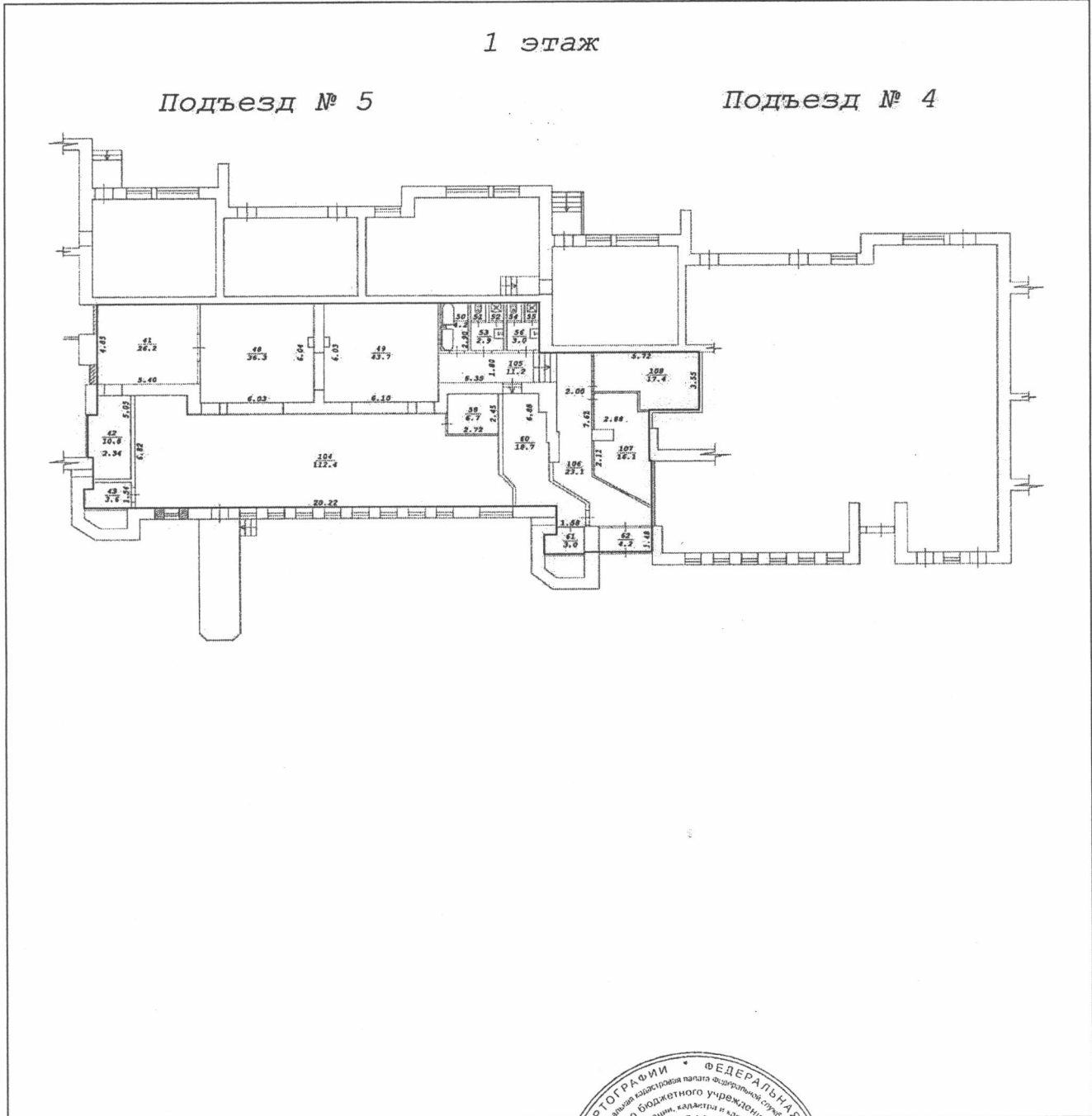


КАДАСТРОВЫЙ ПАСПОРТ
помещения
(выписка из государственного кадастра недвижимости)

Лист №	2	Всего листов:	2
--------	---	---------------	---

"20" июня 2014 г. № 54/201/14-188345	
Кадастровый номер:	54:35:012530:568

План расположения помещения на этаже Этаж № 1:



Масштаб 1: 495

Заместитель начальника отдела (полное наименование должности)	И. Л. Букша (инициалы, фамилия)
--	------------------------------------

М.П.



06132 2

КП.1

КАДАСТРОВЫЙ ПАСПОРТ
помещения
(выписка из государственного кадастра недвижимости)


Лист №	1	Всего листов:	2
--------	---	---------------	---

"21" февраля 2014 г. № 54/201/14-51919	
Кадастровый номер:	54:35:082985:2031
Номер кадастрового квартала:	54:35:082985
Характер сведений государственного кадастра недвижимости (статус записи о помещении):	—

Описание объекта недвижимого имущества:

1	Кадастровый номер здания (сооружения), в котором расположено помещение: 54:35:082985:83
2	Этаж (этажи), на котором расположено помещение: Этаж № 01
3	Общая площадь помещения: 236.9
4	Местоположение: Новосибирская область, г Новосибирск, ул Первомайская, д 172
5	Назначение: Нежилое (жилое, нежилое)
6	Вид жилого помещения в многоквартирном доме: — (комната, квартира)
7	Кадастровый номер квартиры, в которой расположена комната: —
8	Кадастровая стоимость (руб.): 3470712.93
9	Предыдущие кадастровые (условные) номера объекта недвижимого имущества: 1-24
10	Особые отметки:
11	Наименование органа кадастрового учета: филиал федерального государственного бюджетного учреждения «Федеральная кадастровая палата Федеральной службы государственной регистрации, кадастра и картографии» по Новосибирской области

Заместитель начальника отдела (полное наименование должности)	И. Л. Букша (инициалы, фамилия)
--	------------------------------------



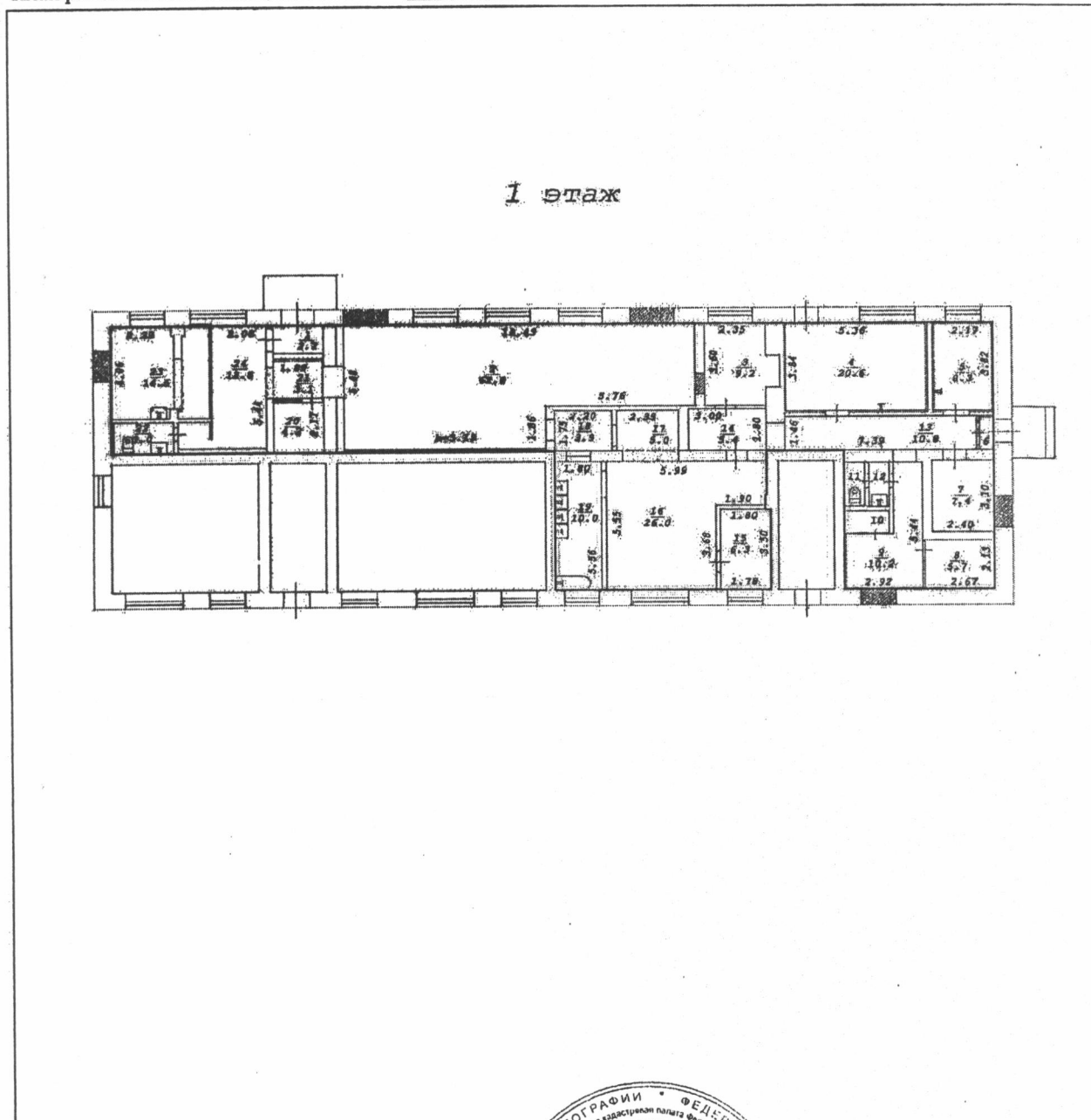
М.П.

КАДАСТРОВЫЙ ПАСПОРТ
 помещения
 (выписка из государственного кадастра недвижимости)

Лист №	2	Всего листов:	2
--------	---	---------------	---

"21" февраля 2014 г. № 54/201/14-51919	
Кадастровый номер:	54:35:082985:2031

План расположения помещения на этаже Этаж № 01:



Масштаб 1: 264

Заместитель начальника отдела (полное наименование должности)	И. Л. Букша (инициалы, фамилия)
--	------------------------------------



КАДАСТРОВЫЙ ПАСПОРТ помещения

Лист № 1, всего листов 2

Дата 21 января 2009

Кадастровый номер _____

Инвентарный номер (ранее присвоенный учетный номер) 50:401:377:006044350:0001:20005

1. Описание объекта недвижимого имущества

1.1. Кадастровый номер здания (сооружения), в котором расположено помещение
--

1.2. Этаж (этажи), на котором расположено помещение 1 (Подземный этаж)

1.3. Общая площадь помещения 73,5 кв.м.

1.4. Адрес (местоположение):

Субъект Российской Федерации	Новосибирская обл.	
Район	--	
Муниципальное образование	тип	городской округ
	наименование	город Новосибирск
Населенный пункт	тип	--
	наименование	--
Улица (проспект, переулок и т.д.)	тип	улица
	наименование	Пермитина
Номер дома	3	
Номер корпуса	--	
Номер строения	--	
Литера	V	
Номер помещения (квартиры)	--	
Иное описание местоположения	--	

1.5. Назначение помещения нежилое
(жилое, нежилое)

1.6. Вид жилого помещения в многоквартирном доме --
(комната, квартира)

1.7. Кадастровый номер квартиры, в которой расположена комната
--

1.8. Номер помещения на поэтажном плане 1-7

1.9. Предыдущие кадастровые (условные) номера объекта недвижимого имущества:
--

1.10. Примечание: Сведения об ограничениях (обременениях) зарегистрированных на 1 января 1999 г.: отсутствуют

1.11. Новосибирский филиал ФГУП «Ростехинвентаризация - Федеральное БТИ»
об аккредитации от 27.10.2007 № 000406
(наименование органа или организации)

Начальник _____

(подпись)

С. А. Кузнецов
(инициалы, фамилия)

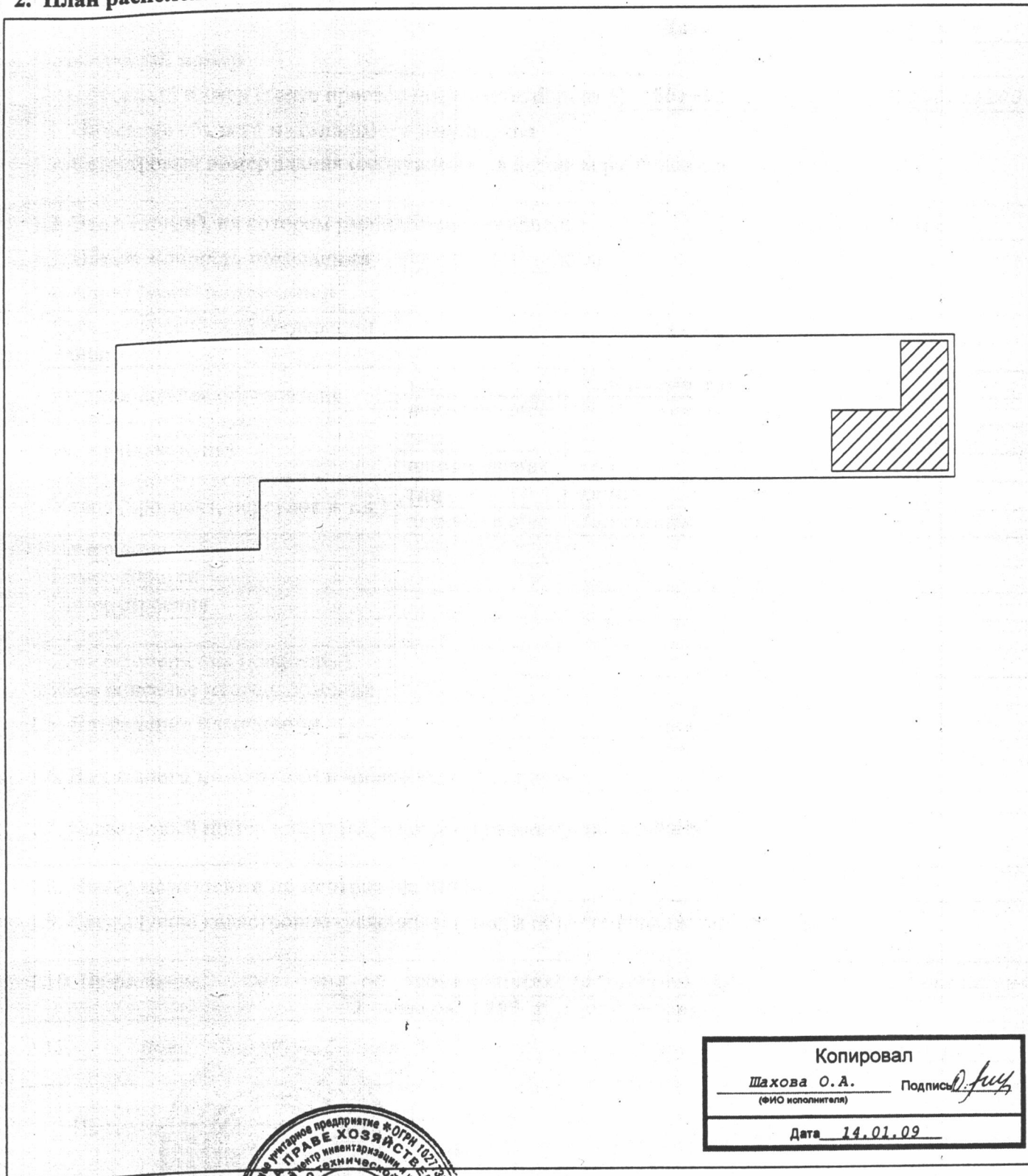


КАДАСТРОВЫЙ ПАСПОРТ помещения

Лист № 2 , всего листов 2

Кадастровый номер _____
Инвентарный номер (ранее присвоенный учетный номер) 50:401:377:006044350:0001:20005

2. План расположения помещения на этаже



Копировал
Шахова О.А. Подпись [Signature]
(ФИО исполнителя)
Дата 14.01.09

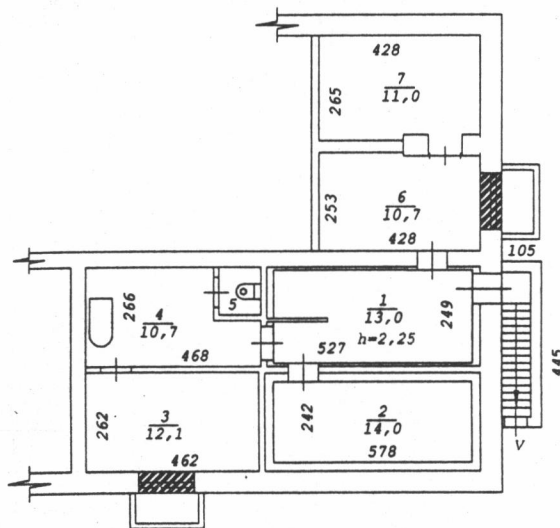
Масштаб 1: 500

Начальник отдела _____



И.Д. Дементьев
(инициалы, фамилия)

Фрагмент подвала



Копировал
 Шахова О.А. Подпись *Шахова*
 (ФИО исполнителя)

Дата 14.01.09

Филиал ФГУП "Ростехинвентаризация" по Новосибирской области			
Лист № 1	Позтажный план на строение лит. <u>V</u> ул. <u>Пермитина</u> № <u>3</u> г.Новосибирск		M1: 200
Дата	Исполнитель	Ф.И.О.	
27.05.04		Бучковская А.Е.	
	Инж. бригад.	Коломейцева Т.А.	
	Рук. группы	Гребнева Е.Т.	

Составлен по состоянию
 на "27" мая 2004 года

Экспликация

к поэтажному плану здания (строения), расположенного в г. Новосибирске
по улице (переулку) Пермитина дом № 3

1	2	3	4	5	Площадь по внутреннему обмеру в кв. м						12	13	14	
					Торговая									
					площадь нежилых помещений	в т.ч. полезная	площадь нежилых помещений	в т.ч. полезная	площадь нежилых помещений	в т.ч. полезная				
V		1	Коридор	2,49*5,27 -1,43*0,10	13,0	13,0								2,25
27.05.04	Подвал	2	Зал	2,42*5,78	14,0	14,0								
		3	Подсобное	4,62*2,62	12,1	12,1								
		4	Подсобное	2,66*4,68 -1,25*1,43	10,7	10,7								
		5	Сан. узел	1,29*1,31	1,7	1,7								
		6	Зал	2,53*4,28 -0,05*2,04	10,7	10,7								
		7	Подсобное	4,28*2,65 -0,15*2,04 +0,32*0,80	11,3	11,3								
		Итого по лпт V:					73,5	73,5						

Примечание: Надписание наименования пустых граф производится при заполнении экспликации по назначению помещения

КАДАСТРОВЫЙ ПАСПОРТ

Помещения

Лист № 1 , всего листов 2

Дата 17 апреля 2013 г.

Кадастровый номер 54:35:012656:167

Инвентарный номер (ранее присвоенный учетный номер) _____

1. Описание объекта недвижимого имущества
- 1.1. Кадастровый номер здания (сооружения), в котором расположено помещение 54:35:012656:16
- 1.2. Этаж (этажи), на котором расположено помещение: Этаж № 1
- 1.3. Общая площадь помещения: 60.2 кв.м
- 1.4

Адрес (местоположение):

Субъект Российской Федерации	Новосибирская область	
Район	_____	
Муниципальное образование	Тип	г
	Наименование	Новосибирск
Населенный пункт	Тип	_____
	Наименование	_____
Улица (проспект, переулок и т.д.)	Тип	ул
	Наименование	Республиканская
Номер дома	3	
Номер корпуса	_____	
Номер строения	_____	
Литера	_____	
Номер помещения (квартиры)	_____	
Иное описание местоположения	_____	

- 1.5. Назначение помещения: нежилое
- 1.6. Вид жилого помещения в многоквартирном доме _____
- 1.7. Кадастровый номер квартиры, в которой расположена комната _____
- 1.8. Номер помещения на поэтажном плане: -
- 1.9. Предыдущие кадастровые (условные) номера объекта недвижимого имущества: _____
- 1.10. Примечание: _____

1.11. филиал федерального государственного бюджетного учреждения «Федеральная кадастровая палата Федеральной службы государственной регистрации, кадастра и картографии» по Новосибирской области

(наименование органа или организации)

Заместитель начальника отдела
(полное наименование должности)

И. Л. Букша
(инициалы, фамилия)



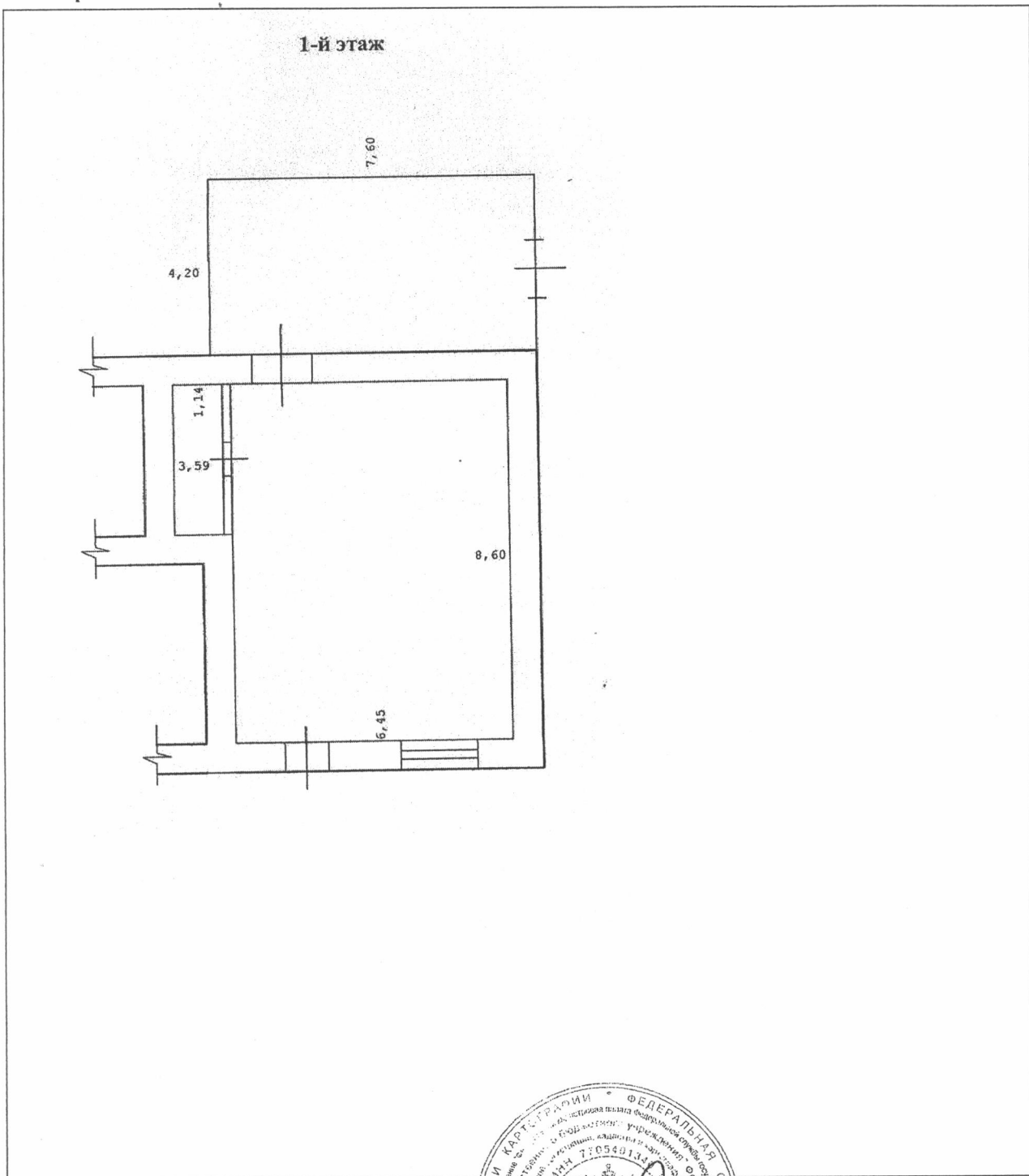
КАДАСТРОВЫЙ ПАСПОРТ
Помещения

Лист № 2 , всего листов 2

Кадастровый номер 54:35:012656:167

Инвентарный номер (ранее присвоенный учетный номер) _____

2. План расположения помещения на этаже



Масштаб 1:152

Заместитель начальника отдела
(полное наименование должности)



И. Л. Букша
(инициалы, фамилия)

КАДАСТРОВЫЙ ПАСПОРТ помещения

Лист № 1, всего листов 2

Дата 24 июля 2009

Кадастровый номер _____

Инвентарный номер (ранее присвоенный учетный номер) 50:401:379:007082680:0001:20206

1. Описание объекта недвижимого имущества

1.1. Кадастровый номер здания (сооружения), в котором расположено помещение
--

1.2. Этаж (этажи), на котором расположено помещение 1 (Надземный этаж), 1 (Подземный этаж)

1.3. Общая площадь помещения 277,8 кв.м.

1.4. Адрес (местоположение):

Субъект Российской Федерации	Новосибирская обл.	
Район	--	
Муниципальное образование	тип	городской округ
	наименование	город Новосибирск
Населенный пункт	тип	город
	наименование	Новосибирск
Улица (проспект, переулок и т.д.)	тип	улица
	наименование	Сакко и Ванцетти
Номер дома	52	
Номер корпуса	--	
Номер строения	--	
Литера	--	
Номер помещения (квартиры)	--	
Иное описание местоположения	--	

1.5. Назначение помещения нежилое
(жилое, нежилое)

1.6. Вид жилого помещения в многоквартирном доме --
(комната, квартира)

1.7. Кадастровый номер квартиры, в которой расположена комната
--

1.8. Номер помещения на поэтажном плане 11-32 (подвал); 33-40 (1 этаж)

1.9. Предыдущие кадастровые (условные) номера объекта недвижимого имущества:
--

1.10. Примечание: Сведения об ограничениях (обременениях) зарегистрированных на 1 января 1999 г.: отсутствуют

1.11. Новосибирский филиал ФГУП «Ростехинвентаризация - Федеральное БТИ»
Свидетельство об аккредитации от 27.10.2007 № 000406
(наименование органа или организации)

Начальник _____
подпись)

Кузнецов С.А.
(инициалы, фамилия)



КАДАСТРОВЫЙ ПАСПОРТ помещения

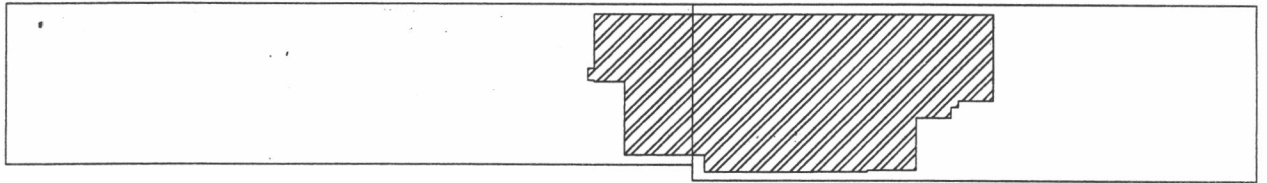
Лист № 2 , всего листов 2

Кадастровый номер --

Инвентарный номер (ранее присвоенный учетный номер) 50:401:379:007082680:0001:20206


2. План расположения помещения на этаже

План подвала, 1 этажа



Масштаб 1:

Начальник отдела



М.П.

(подпись)

Е. Т. Гребнева
(инициалы, фамилия)

КАДАСТРОВЫЙ ПАСПОРТ

помещения

(выписка из государственного кадастра недвижимости)

Лист №	1	Всего листов:	2
--------	---	---------------	---

"04" марта 2014 г. № 54/201/14-62904	
Кадастровый номер:	54:35:021085:346
Номер кадастрового квартала:	54:35:021085
Характер сведений государственного кадастра недвижимости (статус записи о помещении):	—

Описание объекта недвижимого имущества:

1	Кадастровый номер здания (сооружения), в котором расположено помещение:	54:35:021085:52
2	Этаж (этажи), на котором расположено помещение:	Подвал № Подвал
3	Общая площадь помещения:	265.2
4	Местоположение:	Новосибирская область, г Новосибирск, ул Челюскинцев, д 7
5	Назначение:	Нежилое (жилое, нежилое)
6	Вид жилого помещения в многоквартирном доме:	— (комната, квартира)
7	Кадастровый номер квартиры, в которой расположена комната:	—
8	Кадастровая стоимость (руб.):	1491445.02
9	Предыдущие кадастровые (условные) номера объекта недвижимого имущества:	50:401:368:002015430:0001:20007, 19,20,22-35
10	Особые отметки:	
11	Наименование органа кадастрового учета:	филиал федерального государственного бюджетного учреждения «Федеральная кадастровая палата Федеральной службы государственной регистрации, кадастра и картографии» по Новосибирской области

Заместитель начальника отдела (полное наименование должности)	И. Л. Букша (инициалы, фамилия)
--	------------------------------------



60

3-2738

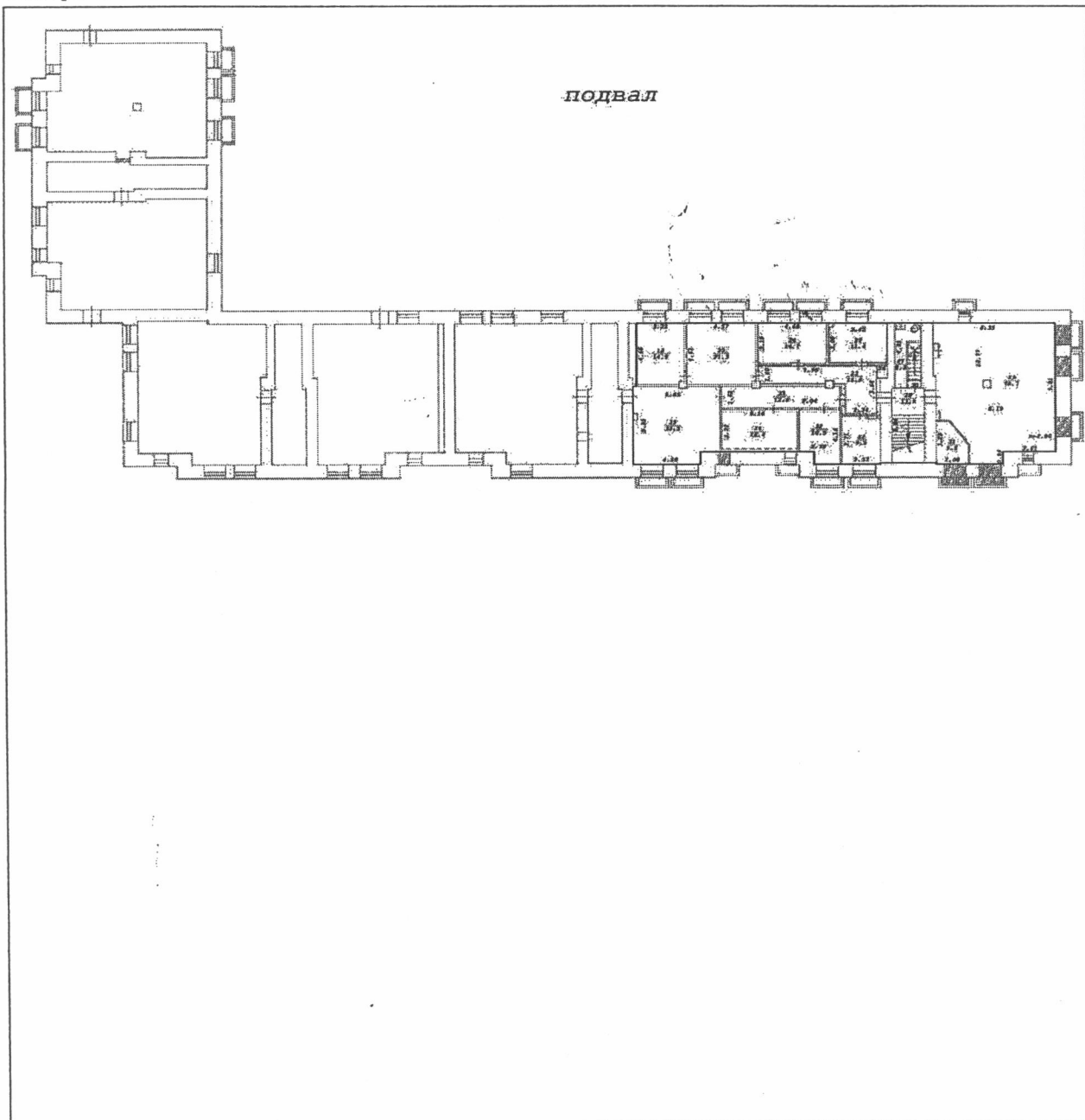
лист 1 из 2

КАДАСТРОВЫЙ ПАСПОРТ
 помещения
 (выписка из государственного кадастра недвижимости)

Лист №	2	Всего листов:	2
--------	---	---------------	---

"04" марта 2014 г. № 54/201/14-62904	
Кадастровый номер:	54:35:021085:346

План расположения помещения на этаже Подвал № Подвал:



Масштаб 1: 41

Заместитель начальника отдела (полное наименование должности)	И. Л. Букша (инициалы, фамилия)
--	------------------------------------

М.П.

