





# СВИДЕТЕЛЬСТВО

## О ГОСУДАРСТВЕННОЙ РЕГИСТРАЦИИ ПРАВА

Управление Федеральной службы государственной регистрации,  
кадастра и картографии по Новосибирской области

Дата выдачи: 10.10.2013 г.

**Документы-основания:**

Выписка из реестра муниципального имущества города Новосибирска №19702 от 13.09.2013 г.

**Субъект (субъекты) права:**

ГОРОД НОВОСИБИРСК.

**Вид права:** собственность

**Объект права:**

Помещение, назначение: нежилое. Площадь: общая 186,9 кв.м. Этаж: подвал.

Адрес (местоположение):

Новосибирская область, город Новосибирск, улица Дмитрия Донского, дом 20

**Кадастровый (или условный) номер:**

54:35:032665:1363

**Существующие ограничения (обременения) права:** не зарегистрировано

о чем в Едином государственном реестре прав на недвижимое имущество и сделок с ним 10.10.2013 г. сделана запись регистрации № 54-54-01/934/2013-298

Государственный регистратор

/ Лаборева Е.М. /





# КАДАСТРОВЫЙ ПАСПОРТ

## Помещения

Лист № 1 , всего листов 2

Дата 16 апреля 2013 г.

Кадастровый номер 54:35:032665:1363

Инвентарный номер (ранее присвоенный учетный номер) —

1. Описание объекта недвижимого имущества
- 1.1. Кадастровый номер здания (сооружения), в котором расположено помещение 54:35:032665:132
- 1.2. Этаж (этажи), на котором расположено помещение: Подвал № Подвал
- 1.3. Общая площадь помещения: 186.9 кв.м
- 1.4

**Адрес (местоположение):**

Субъект Российской Федерации	Новосибирская область	
Район	—	
Муниципальное образование	Тип	г
	Наименование	Новосибирск
Населенный пункт	Тип	—
	Наименование	—
Улица (проспект, переулок и т.д.)	Тип	ул
	Наименование	Дмитрия Донского
Номер дома	20	
Номер корпуса	—	
Номер строения	—	
Литера	—	
Номер помещения (квартиры)	—	
Иное описание местоположения	—	

- 1.5. Назначение помещения: нежилое
- 1.6. Вид жилого помещения в многоквартирном доме —
- 1.7. Кадастровый номер квартиры, в которой расположена комната  
—
- 1.8. Номер помещения на поэтажном плане: —
- 1.9. Предыдущие кадастровые (условные) номера объекта недвижимого имущества:  
—
- 1.10. Примечание:  
—

1.11. филиал федерального государственного бюджетного учреждения «Федеральная кадастровая палата Федеральной службы государственной регистрации, кадастра и картографии» по Новосибирской области

(наименование органа или организации)

Заместитель начальника отдела  
(полное наименование должности)



И. Л. Букша  
(инициалы, фамилия)

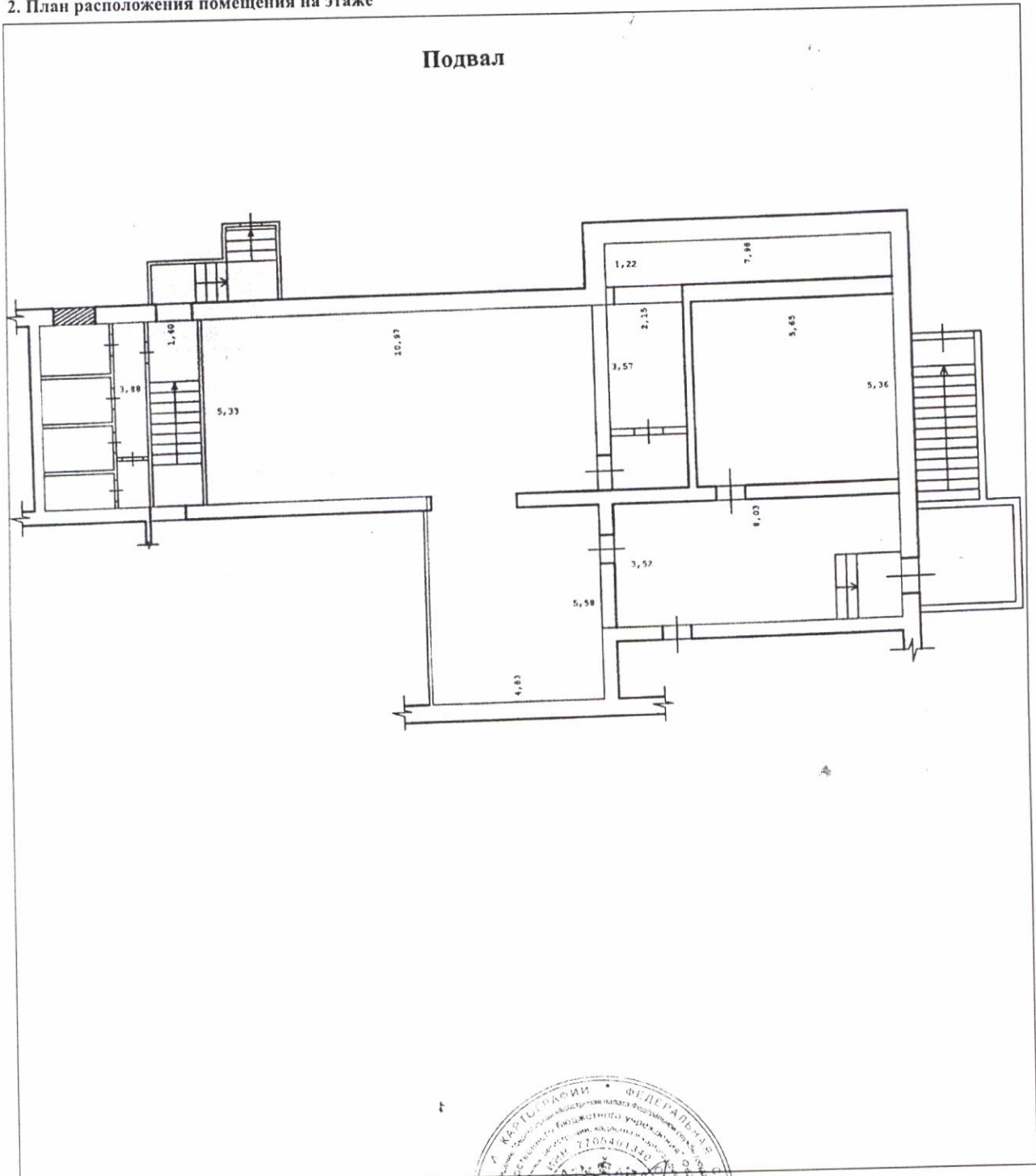
КАДАСТРОВЫЙ ПАСПОРТ  
Помещения

Лист № 2 , всего листов 2

Кадастровый номер 54:35:032665:1363


Инвентарный номер (ранее присвоенный учетный номер) \_\_\_\_\_

2. План расположения помещения на этаже



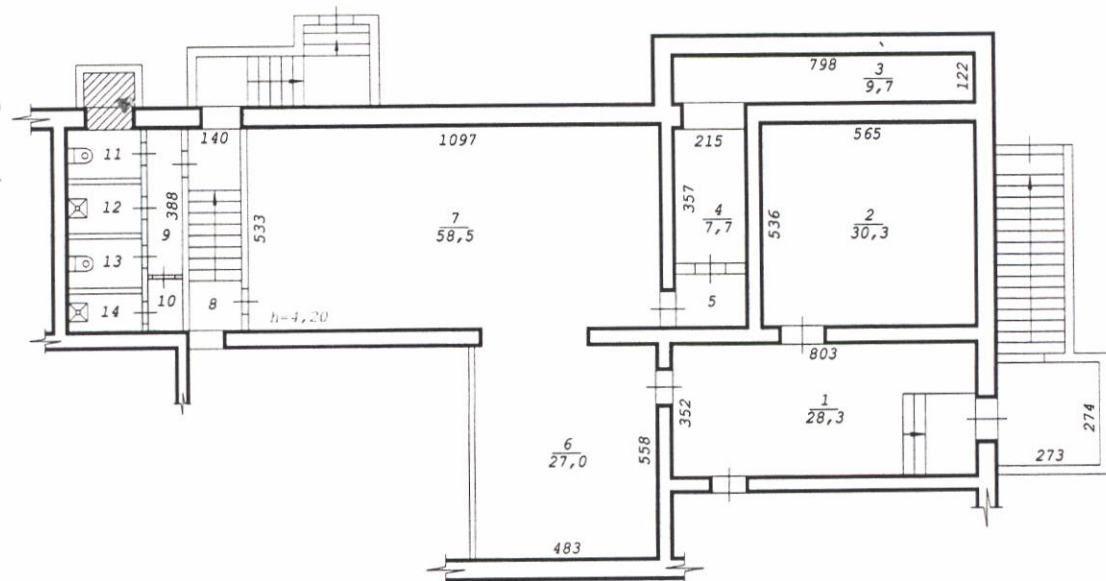
Масштаб 1:180

Заместитель начальника отдела  
(полное наименование должности)



И. Л. Букуша  
(инициалы, фамилия)

# Фрагмент плана подвала



Новосибирский филиал ФГУП "Ростехинвентаризация"			
Лист № 1	Позтажный план на строение лит. А1		M1:200
	ул. <u>Дмитрия Донского</u> № <u>20</u> г.Новосибирск		
Дата	Исполнитель	Ф.И.О.	
07.06.07	Ст. техник	Болтрина Н.Е.	
	Инж. бригад.	Балашова Л.А.	
	Рук. группы	Гребнева Е.Т.	



