

Управление Федеральной службы государственной регистрации, кадастра и картографии по Новосибирской области

полное наименование органа регистрации прав

Выписка из Единого государственного реестра недвижимости об объекте недвижимости

Сведения о характеристиках объекта недвижимости

В Единый государственный реестр недвижимости внесены следующие сведения:


Раздел 1 Лист 1

Земельный участок			
вид объекта недвижимости			
Лист № 1 раздела 1	Всего листов раздела 1: 6	Всего разделов: 7	Всего листов выписки: 18
25.05.2023г.			
Кадастровый номер:	54:35:000000:38317		
Номер кадастрового квартала:	54:35:000000		
Дата присвоения кадастрового номера:	12.04.2021		
Ранее присвоенный государственный учетный номер:	данные отсутствуют		
Местоположение:	Российская Федерация, Новосибирская область, городской округ город Новосибирск, город Новосибирск, ул. Стадионная, з/у 9		
Площадь:	4493 +/- 24		
Кадастровая стоимость, руб.:	17717306.03		
Кадастровые номера расположенных в пределах земельного участка объектов недвижимости:	данные отсутствуют		
Кадастровые номера объектов недвижимости, из которых образован объект недвижимости:	данные отсутствуют		
Кадастровые номера образованных объектов недвижимости:	данные отсутствуют		
Категория земель:	Земли населенных пунктов		
Виды разрешенного использования:	магазины(4.4)-объекты для продажи товаров, торговая площадь которых составляет до 5000 кв.метров		
Сведения о кадастровом инженерере:	31680, образованием одного земельного участка из земель, находящихся в государственной или муниципальной собственности, расположенного:РФ, Новосибирская область, городской округ город Новосибирск, город Новосибирск, ул. Стадионная, з/у 9., 9-21, 2021-03-01  уточнением описания местоположения границ и (или) площади земельного участка с кадастровым номером 54:35:000000:38317 с целью исправления ошибки в описании местоположения его границ и (или) площади.		
Сведения о лесах, водных объектах и об иных природных объектах, расположенных в пределах земельного участка:	данные отсутствуют		

полное наименование должности	 ДОКУМЕНТ ПОДПИСАН ЭЛЕКТРОННОЙ ПОДПИСЬЮ	инициалы, фамилия
-------------------------------	--	-------------------

Сертификат: 3094В7974ВЗСА8Е1F07А347СFAD6FА78  
 Владелец: ФЕДЕРАЛЬНАЯ СЛУЖБА ГОСУДАРСТВЕННОЙ  
 РЕГИСТРАЦИИ, КАДАСТРА И КАРТОГРАФИИ  
 Действителен: с 17.05.2022 по 10.08.2023

Земельный участок			
вид объекта недвижимости			
Лист № 2 раздела 1	Всего листов раздела 1: 6	Всего разделов: 7	Всего листов выписки: 18
25.05.2023г.			
Кадастровый номер:		54:35:000000:38317	
Сведения о том, что земельный участок полностью расположен в границах зоны с особыми условиями использования территории, территории объекта культурного наследия, публичного сервитута:	<p>Земельный участок полностью расположен в границах зоны с реестровым номером 54:00-6.475 от 05.10.2022, ограничение использования земельного участка в пределах зоны: Ограничения на третью подзону приаэродромной территории Аэродрома Новосибирск (Гвардейский) устанавливаются п.п. 3 п. 3 статьи 47 Воздушного кодекса РФ от 19.03.1997 г. №60-ФЗ. Установлено, что в третьей подзоне приаэродромной территории устанавливаются ограничения на размещение объектов, высота которых превышает установленные ограничения. Третья подзона выделяется в соответствии с Методическими рекомендациями по установлению приаэродромной территории аэродромов Вооруженных Сил Российской Федерации (утверждёнными Начальником Генерального штаба ВС РФ 17.11.2020 года). В соответствии с разделом II указанных Методических рекомендаций, высота препятствий ограничивается в пределах полос воздушных подходов, состоящих из трёх участков; а также на участках, прилегающих к боковым границам лётного поля и полос воздушных подходов. Ограничения представляют собой условные плоскости, параметры которых приведены ниже. 1. В пределах полос воздушных подходов устанавливаются 3 участка: 1.1. 1-й участок длиной 200 метров и имеющий наклон 0,5%; 1.2. 2-й участок длиной 700 метров и имеющий наклон 2,8%; 1.3. 3-й участок длиной 6000 метров и имеющий наклон 3%; 2. За пределами полос воздушных подходов также устанавливаются поверхности ограничения препятствий: 2.1. Поверхность вдоль лётного поля, имеющая наклон 10%; 2.2. Горизонтальная поверхность на высоте 50 метров; 2.3. Поверхность от горизонтальной поверхности (50 м) до горизонтальной поверхности (200 м), имеющая наклон 4%; 2.4. Горизонтальная поверхность на высоте 200 метров, имеющая размеры 30 км в длину (вдоль оси ВПП) и 20 км в ширину (вдоль перпендикуляра к оси ВПП). На основании вышеизложенного, на территории третьей подзоны выделяются 9 секторов. Во всех секторах, ограничивается абсолютная высота объектов. Устанавливается бессрочно, вид/наименование: Третья подзона приаэродромной территории аэродрома Новосибирск (Гвардейский), тип: Охранная зона транспорта, дата решения: 05.08.2022, номер решения: 245, наименование ОГВ/ОМСУ: Федеральная служба войск национальной гвардии Российской Федерации Земельный участок полностью расположен в границах зоны с реестровым номером 54:00-6.478 от 11.10.2022, ограничение использования земельного участка в пределах зоны: В соответствии с п. 3 статьи 47 Воздушного кодекса РФ, на приаэродромной территории выделяются следующие подзоны, в которых устанавливаются ограничения использования объектов недвижимости и осуществления деятельности: 1) первая подзона, в которой запрещается размещать объекты, не предназначенные для организации и обслуживания воздушного движения и воздушных перевозок, обеспечения взлета, посадки, руления и стоянки воздушных судов; 2) вторая подзона, в которой запрещается размещать объекты, не предназначенные для обслуживания пассажиров и обработки багажа,</p>		

полное наименование должности	 ДОКУМЕНТ ПОДПИСАН ЭЛЕКТРОННОЙ ПОДПИСЬЮ	инициалы, фамилия
	Сертификат: 3094B7974B3CA8E1F07A347CFAD6FA78 Владелец: ФЕДЕРАЛЬНАЯ СЛУЖБА ГОСУДАРСТВЕННОЙ РЕГИСТРАЦИИ, КАДАСТРА И КАРТОГРАФИИ Действителен: с 17.05.2022 по 10.08.2023	

Земельный участок			
вид объекта недвижимости			
Лист № 3 раздела 1	Всего листов раздела 1: 6	Всего разделов: 7	Всего листов выписки: 18

25.05.2023г.
Кадастровый номер: 54:35:000000:38317

<p>Сведения о том, что земельный участок полностью расположен в границах зоны с особыми условиями использования территории, территории объекта культурного наследия, публичного сервитута:</p>	<p>грузов и почты, обслуживания воздушных судов, хранения авиационного топлива и заправки воздушных судов, обеспечения энергоснабжения, а также объекты, не относящиеся к инфраструктуре аэропорта; 3) третья подзона, в которой запрещается размещать объекты, высота которых превышает ограничения, установленные уполномоченным Правительством Российской Федерации федеральным органом исполнительной власти при установлении соответствующей приаэродромной территории; 4) четвертая подзона, в которой запрещается размещать объекты, создающие помехи в работе наземных объектов средств и систем обслуживания воздушного движения, навигации, посадки и связи, предназначенных для организации воздушного движения и расположенных вне первой подзоны; 5) пятая подзона, в которой запрещается размещать опасные производственные объекты, функционирование которых может повлиять на безопасность полетов воздушных судов; 6) шестая подзона, в которой запрещается размещать объекты, способствующие привлечению и массовому скоплению птиц; 7) седьмая подзона, в которой в целях предотвращения негативного физического воздействия устанавливается перечень ограничений использования земельных участков, определенных в соответствии с земельным законодательством с учетом положений настоящей статьи. При этом под указанным негативным физическим воздействием понимается несоответствие эквивалентного уровня звука, возникающего в связи с полетами воздушных судов, санитарно-эпидемиологическим требованиям. Устанавливается бессрочно., вид/наименование: Приаэродромная территория аэродрома Новосибирск (Гвардейский), тип: Охранная зона транспорта, решения: 1. дата решения: 05.08.2022, номер решения: 245, наименование ОГВ/ОМСУ: Федеральная служба войск национальной гвардии Российской Федерации 2. дата решения: 07.10.2022, номер решения: 791/18-1050, наименование ОГВ/ОМСУ: Федеральная служба войск национальной гвардии Российской Федерации (Войсковая часть 3733) Земельный участок полностью расположен в границах зоны с реестровым номером 54:00-6.476 от 05.10.2022, ограничение использования земельного участка в пределах зоны: В соответствии с п.п. 6 п. 3 статьи 47 Воздушного кодекса РФ от 19.03.1997 г. №60-ФЗ установлено, что в границах шестой подзоны запрещается размещать объекты, способствующие привлечению и массовому скоплению птиц. Помимо этого, в соответствии с СП 19.13330.2019 «Сельскохозяйственные предприятия. Планировочная организация земельного участка» (СНиП II-97-76 «Генеральные планы сельскохозяйственных предприятий») (утвержденные приказом Министерства строительства и жилищно-коммунального хозяйства РФ от 14 октября 2019 г. №620/пр), вводится запрет на размещение на расстоянии ближе 15 км от контрольной точки аэродрома звероводческих ферм, скотобойни и других объектов, способствующих привлечению и массовому скоплению птиц. В указанной подзоне запрещается размещать: полигоны твердых бытовых отходов, скотобойни, звероводческие фермы,</p>
--	---

полное наименование должности	 ДОКУМЕНТ ПОДПИСАН ЭЛЕКТРОННОЙ ПОДПИСЬЮ	инициалы, фамилия
-------------------------------	--	-------------------

Сертификат: 3094В7974ВЗСА8Е1F07А347CFAD6FA78  
Владелец: ФЕДЕРАЛЬНАЯ СЛУЖБА ГОСУДАРСТВЕННОЙ  
РЕГИСТРАЦИИ, КАДАСТРА И КАРТОГРАФИИ  
Действителен: с 17.05.2022 по 10.08.2023

Земельный участок			
вид объекта недвижимости			
Лист № 4 раздела 1	Всего листов раздела 1: 6	Всего разделов: 7	Всего листов выписки: 18
25.05.2023г.			
Кадастровый номер:		54:35:000000:38317	
Сведения о том, что земельный участок полностью расположен в границах зоны с особыми условиями использования территории, территории объекта культурного наследия, публичного сервитута:		скотомогильники, мусоросжигательные и мусороперерабатывающие заводы открытого типа, объекты сортировки мусора открытого типа, рыбные хозяйства, подсобные хозяйства (свинарники, коровники, птицефермы, зерофермы, рыбные пруды и др.). Также рекомендуется ликвидация в радиусе 15 км от аэродрома свалок пищевых отходов или перенос их в сторону с таким расчетом, чтобы летящие к свалкам с мест скопления птицы не пересекали ВПП и подходы к ней; В указанной подзоне возможно проведение строительства и реконструкции ранее созданных, а также вновь образованных объектов животноводческого, свиноводческого, птицеводческого и рыбного направления, с учётом их согласования с уполномоченным органом и установлением оборудования, препятствующего массовому скоплению птиц. Ограничения вводятся в отношении вновь создаваемых и реконструируемых объектов. Устанавливается бессрочно., вид/наименование: Шестая подзона приаэродромной территории аэродрома Новосибирск (Гвардейский), тип: Охранная зона транспорта, дата решения: 05.08.2022, номер решения: 245, наименование ОГВ/ОМСУ: Федеральная служба войск национальной гвардии Российской Федерации	
Сведения о том, что земельный участок расположен в границах особой экономической зоны, территории опережающего социально-экономического развития, зоны территориального развития в Российской Федерации, игровой зоны:		данные отсутствуют	
Сведения о том, что земельный участок расположен в границах особо охраняемой природной территории, охотничьих угодий, лесничеств:		данные отсутствуют	
Сведения о результатах проведения государственного земельного надзора:		данные отсутствуют	
Сведения о расположении земельного участка в границах территории, в отношении которой утвержден проект межевания территории:		данные отсутствуют	
Условный номер земельного участка:		данные отсутствуют	
Сведения о принятии акта и (или) заключении договора, предусматривающих предоставление в соответствии с земельным законодательством исполнительным органом государственного органа власти или органом местного самоуправления, находящегося в государственной или муниципальной собственности земельного участка для строительства наемного дома социального использования или наемного дома коммерческого использования:		данные отсутствуют	

полное наименование должности	 ДОКУМЕНТ ПОДПИСАН ЭЛЕКТРОННОЙ ПОДПИСЬЮ	инициалы, фамилия
-------------------------------	--	-------------------


Сертификат: 3094B7974B3CA8E1F07A347CFAD6FA78  
Владелец: ФЕДЕРАЛЬНАЯ СЛУЖБА ГОСУДАРСТВЕННОЙ  
РЕГИСТРАЦИИ, КАДАСТРА И КАРТОГРАФИИ  
Действителен: с 17.05.2022 по 10.08.2023

Земельный участок			
вид объекта недвижимости			
Лист № 5 раздела 1	Всего листов раздела 1: 6	Всего разделов: 7	Всего листов выписки: 18
25.05.2023г.			
Кадастровый номер:		54:35:000000:38317	
Сведения о том, что земельный участок или земельные участки образованы на основании решения об изъятии земельного участка и (или) расположенного на нем объекта недвижимости для государственных или муниципальных нужд:		данные отсутствуют	
Сведения о том, что земельный участок образован из земель или земельного участка, государственная собственность на которые не разграничена:		Земельный участок образован из земель или земельного участка, государственная собственность на которые не разграничена. В соответствии с Федеральным законом от 25 октября 2001 г. № 137-ФЗ "О введении в действие Земельного кодекса Российской Федерации" орган Мэрия города Новосибирска уполномочен на распоряжение таким земельным участком.	
Сведения о наличии земельного спора о местоположении границ земельных участков:		данные отсутствуют	
Статус записи об объекте недвижимости:		Сведения об объекте недвижимости имеют статус "актуальные"	
Особые отметки:		Сведения об ограничениях права на объект недвижимости, обременениях данного объекта, не зарегистрированных в реестре прав, ограничений прав и обременений недвижимого имущества: вид ограничения (обременения): ограничения прав на земельный участок, предусмотренные статьей 56 Земельного кодекса Российской Федерации; срок действия: с 12.04.2021; реквизиты документа-основания: карта план от 24.04.2013 № б/н; постановлением Совета Министров СССР "Об утверждении правил охраны электрических сетей напряжением до 1000 Вольт". от 11.09.1972 № 677. вид ограничения (обременения): ограничения прав на земельный участок, предусмотренные статьей 56 Земельного кодекса Российской Федерации; срок действия: с 12.04.2021; реквизиты документа-основания: карта (план) от 17.09.2012 № б/н; постановление "О порядке установления охранных зон объектов электросетевого хозяйства и особых условий использования земельных участков, расположенных в границах таких зон". от 24.02.2009 № 160. вид ограничения (обременения): ограничения прав на земельный участок, предусмотренные статьей 56 Земельного кодекса Российской Федерации; срок действия: с 25.05.2023; реквизиты документа-основания: приказ "Об установлении приаэродромной территории аэродрома Новосибирск (Гвардейский)" от 05.08.2022 № 245 выдан: Федеральная служба войск национальной гвардии Российской Федерации. вид ограничения (обременения): ограничения прав на земельный участок, предусмотренные статьей 56 Земельного кодекса Российской Федерации; срок действия: с 25.05.2023; реквизиты документа-основания: приказ "Об установлении приаэродромной территории аэродрома Новосибирск (Гвардейский)" от 05.08.2022 № 245 выдан: Федеральная служба войск национальной гвардии Российской Федерации; письмо от 07.10.2022 № 791/18-1050 выдан: Федеральная служба войск национальной гвардии Российской Федерации (Войсковая часть 3733). вид ограничения	

полное наименование должности	 ДОКУМЕНТ ПОДПИСАН ЭЛЕКТРОННОЙ ПОДПИСЬЮ	инициалы, фамилия
-------------------------------	--	-------------------

Сертификат: 3094B7974B3CA8E1F07A347CFAD6FA78  
Владелец: ФЕДЕРАЛЬНАЯ СЛУЖБА ГОСУДАРСТВЕННОЙ  
РЕГИСТРАЦИИ, КАДАСТРА И КАРТОГРАФИИ  
Действителен: с 17.05.2022 по 10.08.2023

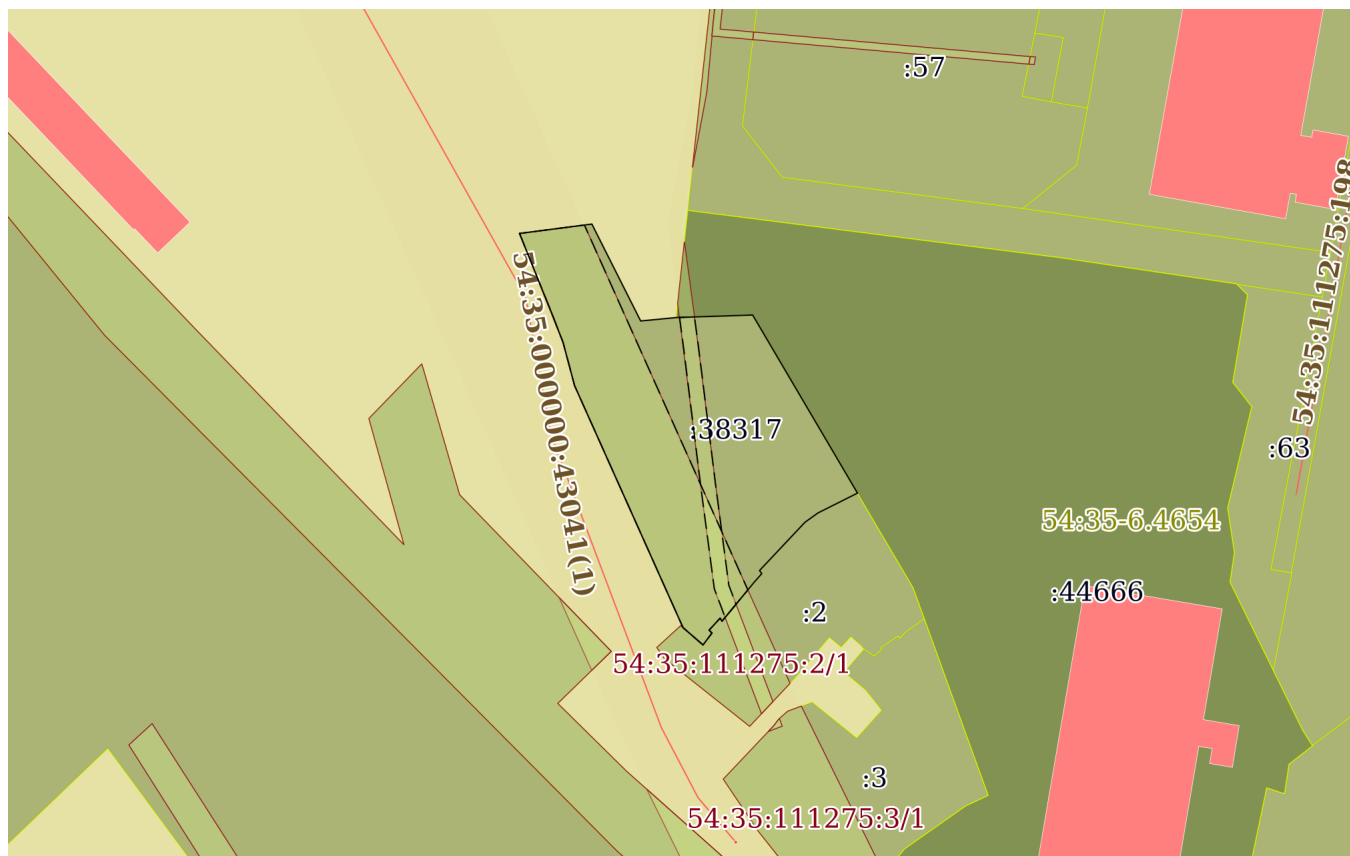
Земельный участок			
вид объекта недвижимости			
Лист № 6 раздела 1	Всего листов раздела 1: 6	Всего разделов: 7	Всего листов выписки: 18
25.05.2023г.			
Кадастровый номер:	54:35:000000:38317		
	(обременения): ограничения прав на земельный участок, предусмотренные статьей 56 Земельного кодекса Российской Федерации; срок действия: с 25.05.2023; реквизиты документа-основания: приказ "Об установлении приаэродромной территории аэродрома Новосибирск (Гвардейский)" от 05.08.2022 № 245 выдан: Федеральная служба войск национальной гвардии Российской Федерации. Земельный участок подлежит снятию с государственного кадастрового учета по истечении пяти лет со дня его государственного кадастрового учета, если на него не будут зарегистрированы права. Сведения, необходимые для заполнения раздела: 2 - Сведения о зарегистрированных правах, отсутствуют.		
Получатель выписки:	Ишимова Татьяна Викторовна (представитель правообладателя), Правообладатель: ДЕПАРТАМЕНТ ЗЕМЕЛЬНЫХ И ИМУЩЕСТВЕННЫХ ОТНОШЕНИЙ МЭРИИ ГОРОДА НОВОСИБИРСКА		

полное наименование должности		ДОКУМЕНТ ПОДПИСАН	инициалы, фамилия
	ЭЛЕКТРОННОЙ ПОДПИСЬЮ		
Сертификат: 3094B7974B3CA8E1F07A347CFAD6FA78		Владелец: ФЕДЕРАЛЬНАЯ СЛУЖБА ГОСУДАРСТВЕННОЙ РЕГИСТРАЦИИ, КАДАСТРА И КАРТОГРАФИИ	
Действителен: с 17.05.2022 по 10.08.2023			

Выписка из Единого государственного реестра недвижимости об объекте недвижимости  
Описание местоположения земельного участка

Земельный участок			
вид объекта недвижимости			
Лист № 1 раздела 3	Всего листов раздела 3: 1	Всего разделов: 7	Всего листов выписки: 18
25.05.2023г.			
Кадастровый номер:		54:35:000000:38317	

План (чертеж, схема) земельного участка



Масштаб 1:2000

Условные обозначения:

	 ДОКУМЕНТ ПОДПИСАН ЭЛЕКТРОННОЙ ПОДПИСЬЮ	
полное наименование должности		инициалы, фамилия

Сертификат: 3094В7974ВЗСА8Е1F07А347CFAD6FA78  
 Владелец: ФЕДЕРАЛЬНАЯ СЛУЖБА ГОСУДАРСТВЕННОЙ  
 РЕГИСТРАЦИИ, КАДАСТРА И КАРТОГРАФИИ  
 Действителен: с 17.05.2022 по 10.08.2023

## Выписка из Единого государственного реестра недвижимости об объекте недвижимости

## Описание местоположения земельного участка

Земельный участок			
вид объекта недвижимости			
Лист № 1 раздела 3.1	Всего листов раздела 3.1: 2	Всего разделов: 7	Всего листов выписки: 18
25.05.2023г.			
Кадастровый номер:		54:35:000000:38317	


Описание местоположения границ земельного участка							
№ п/п	Номер точки		Дирекционный угол	Горизонтальное положение, м	Описание закрепления на местности	Кадастровые номера смежных участков	Сведения об адресах правообладателей смежных земельных участков
	начальная	конечная					
1	2	3	4	5	6	7	8
1	1.1.1	1.1.2	82°35.9'	19.56	данные отсутствуют	данные отсутствуют	данные отсутствуют
2	1.1.2	1.1.3	153°17.1'	29.1	данные отсутствуют	данные отсутствуют	данные отсутствуют
3	1.1.3	1.1.4	84°29.5'	9.58	данные отсутствуют	данные отсутствуют	данные отсутствуют
4	1.1.4	1.1.5	88°5.9'	20.49	данные отсутствуют	54:35:111275:5, 54:35:000000:44666	данные отсутствуют
5	1.1.5	1.1.6	149°31.7'	55.41	данные отсутствуют	54:35:111275:5, 54:35:000000:44666	данные отсутствуют
6	1.1.6	1.1.7	243°19.6'	11.85	данные отсутствуют	54:35:111275:2	trynkinv@mail.ru, г. Новосибирск, ул. Стадионная, дом 10а, кв 1
7	1.1.7	1.1.8	234°23.1'	4.29	данные отсутствуют	54:35:111275:2	trynkinv@mail.ru, г. Новосибирск, ул. Стадионная, дом 10а, кв 1
8	1.1.8	1.1.9	223°16.0'	17.77	данные отсутствуют	54:35:111275:2	trynkinv@mail.ru, г. Новосибирск, ул. Стадионная, дом 10а, кв 1
9	1.1.9	1.1.10	143°41.2'	1.03	данные отсутствуют	54:35:111275:2	trynkinv@mail.ru, г. Новосибирск, ул. Стадионная, дом 10а, кв 1
10	1.1.10	1.1.11	221°25.9'	3.07	данные отсутствуют	54:35:111275:2	trynkinv@mail.ru, г. Новосибирск, ул. Стадионная, дом 10а, кв 1
11	1.1.11	1.1.12	219°33.1'	13.55	данные отсутствуют	54:35:111275:2	trynkinv@mail.ru, г. Новосибирск, ул. Стадионная, дом 10а, кв 1
12	1.1.12	1.1.13	326°58.6'	0.95	данные отсутствуют	54:35:111275:2	trynkinv@mail.ru, г. Новосибирск, ул. Стадионная, дом 10а, кв 1
13	1.1.13	1.1.14	222°35.0'	4.36	данные отсутствуют	54:35:111275:2	trynkinv@mail.ru, г. Новосибирск, ул. Стадионная, дом 10а, кв 1

полное наименование должности	 ДОКУМЕНТ ПОДПИСАН ЭЛЕКТРОННОЙ ПОДПИСЬЮ	инициалы, фамилия
-------------------------------	--	-------------------

Сертификат: 3094В7974ВЗСА8Е1F07А347CFAD6FA78  
 Владелец: ФЕДЕРАЛЬНАЯ СЛУЖБА ГОСУДАРСТВЕННОЙ  
 РЕГИСТРАЦИИ, КАДАСТРА И КАРТОГРАФИИ  
 Действителен: с 17.05.2022 по 10.08.2023



Земельный участок							
вид объекта недвижимости							
Лист № 2 раздела 3.1		Всего листов раздела 3.1: 2			Всего разделов: 7		Всего листов выписки: 18
25.05.2023г.							
Кадастровый номер:				54:35:000000:38317			
14	1.1.14	1.1.15	134°37.8`	1.1	данные отсутствуют	54:35:111275:2	trynkinv@mail.ru, г. Новосибирск, ул. Стадионная, дом 10а, кв 1
15	1.1.15	1.1.16	217°4.3`	4	данные отсутствуют	54:35:111275:2	trynkinv@mail.ru, г. Новосибирск, ул. Стадионная, дом 10а, кв 1
16	1.1.16	1.1.17	310°56.6`	7.1	данные отсутствуют	54:35:111275:2	trynkinv@mail.ru, г. Новосибирск, ул. Стадионная, дом 10а, кв 1
17	1.1.17	1.1.18	335°52.0`	71.07	данные отсутствуют	данные отсутствуют	данные отсутствуют
18	1.1.18	1.1.19	345°4.5`	12.04	данные отсутствуют	данные отсутствуют	данные отсутствуют
19	1.1.19	1.1.20	338°48.1`	8.66	данные отсутствуют	данные отсутствуют	данные отсутствуют
20	1.1.20	1.1.1	337°59.6`	22.79	данные отсутствуют	данные отсутствуют	данные отсутствуют

полное наименование должности	 ДОКУМЕНТ ПОДПИСАН ЭЛЕКТРОННОЙ ПОДПИСЬЮ	инициалы, фамилия

## Выписка из Единого государственного реестра недвижимости об объекте недвижимости

## Описание местоположения земельного участка

Земельный участок			
вид объекта недвижимости			
Лист № 1 раздела 3.2	Всего листов раздела 3.2: 1	Всего разделов: 7	Всего листов выписки: 18
25.05.2023г.			
Кадастровый номер:		54:35:000000:38317	

Сведения о характерных точках границы земельного участка				
Система координат МСК НСО, зона 4				
Номер точки	Координаты, м		Описание закрепления на местности	Средняя квадратичная погрешность определения координат характерных точек границ земельного участка, м
	X	Y		
1	2	3	4	5
1	502290.54	4201238.36	-	0.1
2	502293.06	4201257.76	-	0.1
3	502267.07	4201270.84	-	0.1
4	502267.99	4201280.38	-	0.1
5	502268.67	4201300.86	-	0.1
6	502220.91	4201328.96	-	0.1
7	502215.59	4201318.37	-	0.1
8	502213.09	4201314.88	-	0.1
9	502200.15	4201302.7	-	0.1
10	502199.32	4201303.31	-	0.1
11	502197.02	4201301.28	-	0.1
12	502186.57	4201292.65	-	0.1
13	502187.37	4201292.13	-	0.1
14	502184.16	4201289.18	-	0.1
15	502183.39	4201289.96	-	0.1
16	502180.2	4201287.55	-	0.1
17	502184.85	4201282.19	-	0.1
18	502249.71	4201253.13	-	0.1
19	502261.34	4201250.03	-	0.1
20	502269.41	4201246.9	-	0.1
1	502290.54	4201238.36	-	0.1

полное наименование должности	 ДОКУМЕНТ ПОДПИСАН ЭЛЕКТРОННОЙ ПОДПИСЬЮ	инициалы, фамилия
-------------------------------	--	-------------------

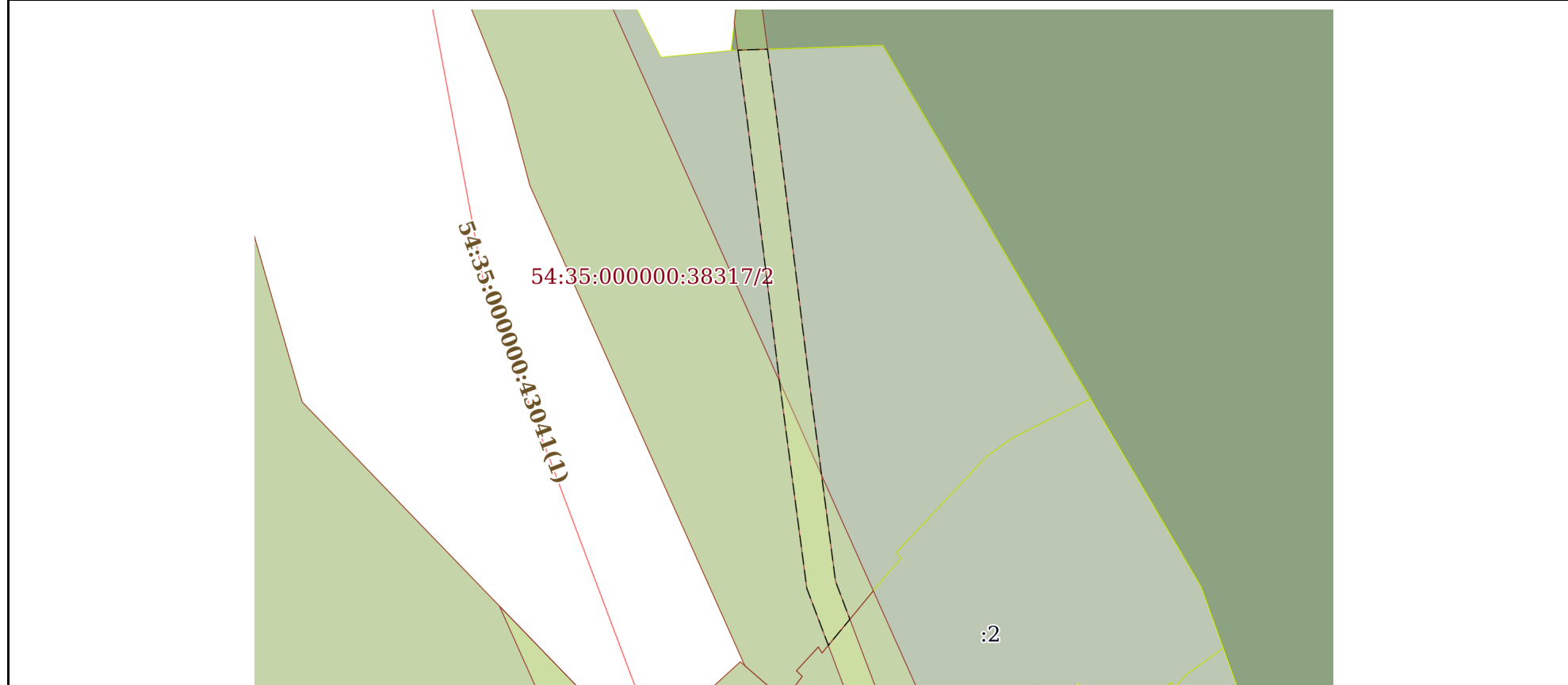
Сертификат: 3094В7974ВЗСА8Е1F07А347CFAD6FA78  
 Владелец: ФЕДЕРАЛЬНАЯ СЛУЖБА ГОСУДАРСТВЕННОЙ  
 РЕГИСТРАЦИИ, КАДАСТРА И КАРТОГРАФИИ  
 Действителен: с 17.05.2022 по 10.08.2023

Выписка из Единого государственного реестра недвижимости об объекте недвижимости  
Сведения о частях земельного участка

Земельный участок			
вид объекта недвижимости			
Лист № 1 раздела 4	Всего листов раздела 4: 2	Всего разделов: 7	Всего листов выписки: 18

25.05.2023г.	
Кадастровый номер:	54:35:000000:38317

План (чертеж, схема) части земельного участка	Учетный номер части: 54:35:000000:38317/1
---	---



Масштаб 1:800	Условные обозначения:
---------------	-----------------------

полное наименование должности	 ДОКУМЕНТ ПОДПИСАН ЭЛЕКТРОННОЙ ПОДПИСЬЮ	инициалы, фамилия
-------------------------------	--	-------------------

Сертификат: 3094В7974ВЗСА8Е1F07А347СFAD6FА78  
 Владелец: ФЕДЕРАЛЬНАЯ СЛУЖБА ГОСУДАРСТВЕННОЙ  
 РЕГИСТРАЦИИ, КАДАСТРА И КАРТОГРАФИИ  
 Действителен: с 17.05.2022 по 10.08.2023

Земельный участок

вид объекта недвижимости

Лист № 2 раздела 4

Всего листов раздела 4: 2

Всего разделов: 7

Всего листов выписки: 18

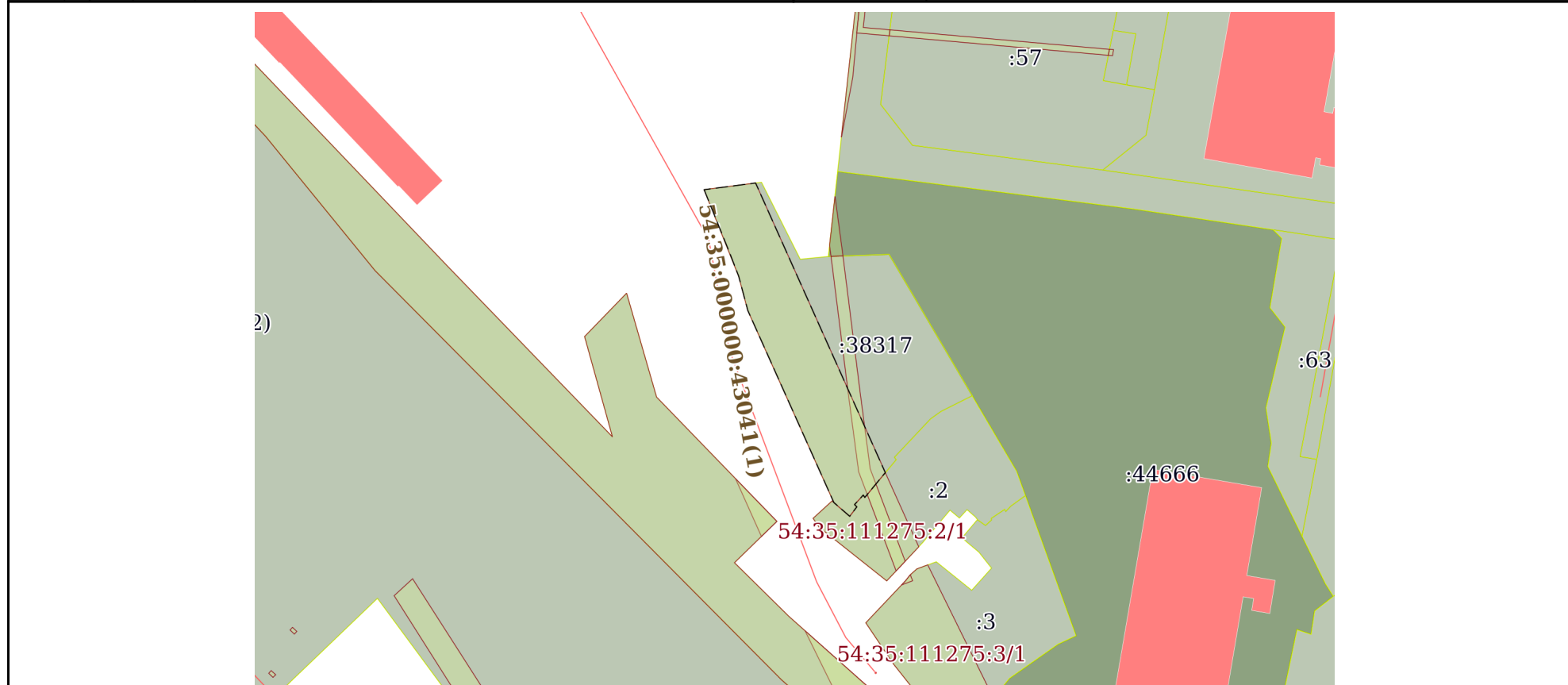
25.05.2023г.

Кадастровый номер:

54:35:000000:38317

План (чертеж, схема) части земельного участка

Учетный номер части: 54:35:000000:38317/2



Масштаб 1:2000

Условные обозначения:

полное наименование должности



ДОКУМЕНТ ПОДПИСАН

ЭЛЕКТРОННОЙ ПОДПИСЬЮ

Сертификат: 3094В7974ВЗСА8Е1F07А347CFAD6FA78

Владелец: ФЕДЕРАЛЬНАЯ СЛУЖБА ГОСУДАРСТВЕННОЙ

РЕГИСТРАЦИИ, КАДАСТРА И КАРТОГРАФИИ

Действителен: с 17.05.2022 по 10.08.2023

инициалы, фамилия

## Выписка из Единого государственного реестра недвижимости об объекте недвижимости

## Сведения о частях земельного участка

Земельный участок		
вид объекта недвижимости		
Лист № 1 раздела 4.1	Всего листов раздела 4.1: 4	Всего разделов: 7
Всего листов выписки: 18		
25.05.2023г.		
Кадастровый номер:		54:35:000000:38317
Учетный номер части	Площадь, м2	Содержание ограничения в использовании или ограничения права на объект недвижимости или обременения объекта недвижимости
1	2	3
54:35:000000:38317/1	318	54:35-6.335
54:35:000000:38317/2	2192	54:35-6.97
	Весь	вид ограничения (обременения): ограничения прав на земельный участок, предусмотренные статьей 56 Земельного кодекса Российской Федерации; Срок действия: не установлен; реквизиты документа-основания: карта план от 24.04.2013 № б/н; постановлением Совета Министров СССР "Об утверждении правил охраны электрических сетей напряжением до 1000 Вольт". от 11.09.1972 № 677; Содержание ограничения (обременения): Ограничения использования земель установлены в соответствии с Постановлением Совета Министров СССР № 677 от 11.09.1972 г. "Об утверждении правил охраны электрических сетей напряжением до 1000 Вольт"; Реестровый номер границы: 54:35-6.335; Вид объекта реестра границ: Зона с особыми условиями использования территории; Вид зоны по документу: Охранная зона объекта электросетевого хозяйства "ВОЗДУШНЫЕ ЛИНИИ 04КВ ОТ КТПН-496"; Тип зоны: Охранная зона инженерных коммуникаций
	Весь	вид ограничения (обременения): ограничения прав на земельный участок, предусмотренные статьей 56 Земельного кодекса Российской Федерации; Срок действия: не установлен; реквизиты документа-основания: карта (план) от 17.09.2012 № б/н; постановление "О порядке установления охранных зон объектов электросетевого хозяйства и особых условий использования земельных участков, расположенных в границах таких зон". от 24.02.2009 № 160; Содержание ограничения (обременения): Ограничения использования земель установлены в соответствии с Постановлением № 160 от 24.02.2009 г. "О порядке установления охранных зон объектов электросетевого хозяйства и особых условий использования земельных участков, расположенных в границах таких зон"; Реестровый номер границы: 54:35-6.97; Вид объекта реестра границ: Зона с особыми условиями использования территории; Вид зоны по документу: Охранная зона объекта электросетевого хозяйства "ВЛ 110 кв С-9/10 Отрадная-Пашино-Мочище"; Тип зоны: Охранная зона инженерных коммуникаций
	Весь	вид ограничения (обременения): ограничения прав на земельный участок, предусмотренные статьей 56 Земельного кодекса Российской Федерации; Срок действия: не установлен; реквизиты документа-основания: приказ "Об установлении приаэродромной территории аэродрома Новосибирск (Гвардейский)" от 05.08.2022 № 245 выдан: Федеральная служба войск национальной гвардии Российской Федерации; Содержание ограничения (обременения): Ограничения на третью подзону приаэродромной территории Аэродрома Новосибирск (Гвардейский) устанавливаются п.п. 3 п. 3 статьи 47 Воздушного кодекса

полное наименование должности	 ДОКУМЕНТ ПОДПИСАН ЭЛЕКТРОННОЙ ПОДПИСЬЮ	инициалы, фамилия
-------------------------------	---	-------------------

Сертификат: 3094В7974ВЗСА8Е1F07А347СFAD6FА78  
 Владелец: ФЕДЕРАЛЬНАЯ СЛУЖБА ГОСУДАРСТВЕННОЙ  
 РЕГИСТРАЦИИ, КАДАСТРА И КАРТОГРАФИИ  
 Действителен: с 17.05.2022 по 10.08.2023

Земельный участок			
вид объекта недвижимости			
Лист № 2 раздела 4.1	Всего листов раздела 4.1: 4	Всего разделов: 7	Всего листов выписки: 18

25.05.2023г.	
Кадастровый номер:	54:35:000000:38317

	<p>РФ от 19.03.1997 г. №60-ФЗ. Установлено, что в третьей подзоне приаэродромной территории устанавливаются ограничения на размещение объектов, высота которых превышает установленные ограничения. Третья подзона выделяется в соответствии с Методическими рекомендациями по установлению приаэродромной территории аэродромов Вооруженных Сил Российской Федерации (утверждёнными Начальником Генерального штаба ВС РФ 17.11.2020 года). В соответствии с разделом II указанных Методических рекомендаций, высота препятствий ограничивается в пределах полос воздушных подходов, состоящих из трёх участков; а также на участках, прилегающих к боковым границам лётного поля и полос воздушных подходов. Ограничения представляют собой условные плоскости, параметры которых приведены ниже. 1. В пределах полос воздушных подходов устанавливаются 3 участка: 1.1. 1-й участок длиной 200 метров и имеющий наклон 0,5%; 1.2. 2-й участок длиной 700 метров и имеющий наклон 2,8%; 1.3. 3-й участок длиной 6000 метров и имеющий наклон 3%; 2. За пределами полос воздушных подходов также устанавливаются поверхности ограничения препятствий: 2.1. Поверхность вдоль лётного поля, имеющая наклон 10%; 2.2. Горизонтальная поверхность на высоте 50 метров; 2.3. Поверхность от горизонтальной поверхности (50 м) до горизонтальной поверхности (200 м), имеющая наклон 4%; 2.4. Горизонтальная поверхность на высоте 200 метров, имеющая размеры 30 км в длину (вдоль оси ВПП) и 20 км в ширину (вдоль перпендикуляра к оси ВПП). На основании вышеизложенного, на территории третьей подзоны выделяются 9 секторов. Во всех секторах, ограничивается абсолютная высота объектов. Устанавливается бессрочно; Реестровый номер границы: 54:00-6.475; Вид объекта реестра границ: Зона с особыми условиями использования территории; Вид зоны по документу: Третья подзона приаэродромной территории аэродрома Новосибирск (Гвардейский); Тип зоны: Охранная зона транспорта</p>
Весь	<p>вид ограничения (обременения): ограничения прав на земельный участок, предусмотренные статьей 56 Земельного кодекса Российской Федерации; Срок действия: не установлен; реквизиты документа-основания: приказ "Об установлении приаэродромной территории аэродрома Новосибирск (Гвардейский)" от 05.08.2022 № 245 выдан: Федеральная служба войск национальной гвардии Российской Федерации; письмо от 07.10.2022 № 791/18-1050 выдан: Федеральная служба войск национальной гвардии Российской Федерации (Войсковая часть 3733); Содержание ограничения (обременения): В соответствии с п. 3 статьи 47 Воздушного кодекса РФ, на приаэродромной территории выделяются следующие подзоны, в которых устанавливаются ограничения использования объектов недвижимости и осуществления деятельности: 1) первая подзона, в которой запрещается размещать объекты, не предназначенные для организации и обслуживания воздушного движения и воздушных перевозок, обеспечения взлета, посадки, руления и стоянки воздушных судов; 2) вторая подзона, в которой запрещается размещать объекты, не предназначенные для обслуживания пассажиров и обработки багажа, грузов и почты, обслуживания воздушных судов, хранения авиационного топлива и заправки воздушных судов, обеспечения энергоснабжения, а также объекты, не относящиеся к инфраструктуре аэропорта; 3) третья подзона, в которой запрещается размещать объекты, высота которых превышает ограничения, установленные уполномоченным Правительством Российской Федерации федеральным</p>

	 <p>ДОКУМЕНТ ПОДПИСАН ЭЛЕКТРОННОЙ ПОДПИСЬЮ</p>	
полное наименование должности	инициалы, фамилия	

Сертификат: 3094B7974B3CA8E1F07A347CFAD6FA78  
Владелец: ФЕДЕРАЛЬНАЯ СЛУЖБА ГОСУДАРСТВЕННОЙ  
РЕГИСТРАЦИИ, КАДАСТРА И КАРТОГРАФИИ  
Действителен: с 17.05.2022 по 10.08.2023

Земельный участок			
вид объекта недвижимости			

Лист № 3 раздела 4.1	Всего листов раздела 4.1: 4	Всего разделов: 7	Всего листов выписки: 18
----------------------	-----------------------------	-------------------	--------------------------

25.05.2023г.


Кадастровый номер: 54:35:000000:38317

		<p>органом исполнительной власти при установлении соответствующей приаэродромной территории; 4) четвертая подзона, в которой запрещается размещать объекты, создающие помехи в работе наземных объектов средств и систем обслуживания воздушного движения, навигации, посадки и связи, предназначенных для организации воздушного движения и расположенных вне первой подзоны; 5) пятая подзона, в которой запрещается размещать опасные производственные объекты, функционирование которых может повлиять на безопасность полетов воздушных судов; 6) шестая подзона, в которой запрещается размещать объекты, способствующие привлечению и массовому скоплению птиц; 7) седьмая подзона, в которой в целях предотвращения негативного физического воздействия устанавливается перечень ограничений использования земельных участков, определенный в соответствии с земельным законодательством с учетом положений настоящей статьи. При этом под указанным негативным физическим воздействием понимается несоответствие эквивалентного уровня звука, возникающего в связи с полетами воздушных судов, санитарно-эпидемиологическим требованиям. Устанавливается бессрочно.; Реестровый номер границы: 54:00-6.478; Вид объекта реестра границ: Зона с особыми условиями использования территории; Вид зоны по документу: Приаэродромная территория аэродрома Новосибирск (Гвардейский); Тип зоны: Охранная зона транспорта</p>
Весь		<p>вид ограничения (обременения): ограничения прав на земельный участок, предусмотренные статьей 56 Земельного кодекса Российской Федерации; Срок действия: не установлен; реквизиты документа-основания: приказ "Об установлении приаэродромной территории аэродрома Новосибирск (Гвардейский)" от 05.08.2022 № 245 выдан: Федеральная служба войск национальной гвардии Российской Федерации; Содержание ограничения (обременения): В соответствии с п.п. 6 п. 3 статьи 47 Воздушного кодекса РФ от 19.03.1997 г. №60-ФЗ установлено, что в границах шестой подзоны запрещается размещать объекты, способствующие привлечению и массовому скоплению птиц. Помимо этого, в соответствии с СП 19.13330.2019 «Сельскохозяйственные предприятия. Планировочная организация земельного участка» (СНиП II-97-76 «Генеральные планы сельскохозяйственных предприятий») (утвержденные приказом Министерства строительства и жилищно-коммунального хозяйства РФ от 14 октября 2019 г. №620/пр), вводится запрет на размещение на расстоянии ближе 15 км от контрольной точки аэродрома звероводческих ферм, скотобойни и других объектов, способствующих привлечению и массовому скоплению птиц. В указанной подзоне запрещается размещать: полигоны твердых бытовых отходов, скотобойни, звероводческие фермы, скотомогильники, мусоросжигательные и мусороперерабатывающие заводы открытого типа, объекты сортировки мусора открытого типа, рыбные хозяйства, подсобные хозяйства (свинарники, коровники, птицефермы, зверофермы, рыбные пруды и др.). Также рекомендуется ликвидация в радиусе 15 км от аэродрома свалок пищевых отходов или перенос их в сторону с таким расчетом, чтобы летящие к свалкам с мест скопления птицы не пересекали ВПП и подходы к ней; В указанной подзоне возможно проведение строительства и реконструкции ранее созданных, а также вновь образованных объектов животноводческого, свиноводческого, птицеводческого и рыбного направления, с учётом их согласования с уполномоченным органом и установлением оборудования, препятствующего массовому скоплению птиц. Ограничения вводятся в отношении вновь</p>

	 ДОКУМЕНТ ПОДПИСАН ЭЛЕКТРОННОЙ ПОДПИСЬЮ	
полное наименование должности		инициалы, фамилия

Сертификат: 3094B7974B3CA8E1F07A347CFAD6FA78  
 Владелец: ФЕДЕРАЛЬНАЯ СЛУЖБА ГОСУДАРСТВЕННОЙ  
 РЕГИСТРАЦИИ, КАДАСТРА И КАРТОГРАФИИ  
 Действителен: с 17.05.2022 по 10.08.2023

Земельный участок			
вид объекта недвижимости			
Лист № 4 раздела 4.1	Всего листов раздела 4.1: 4	Всего разделов: 7	Всего листов выписки: 18
25.05.2023г.			
Кадастровый номер:		54:35:000000:38317	
создаваемых и реконструируемых объектов. Устанавливается бессрочно.; Реестровый номер границы: 54:00-6.476; Вид объекта реестра границ: Зона с особыми условиями использования территории; Вид зоны по документу: Шестая подзона приаэродромной территории аэродрома Новосибирск (Гвардейский); Тип зоны: Охранная зона транспорта			

полное наименование должности		инициалы, фамилия
	ДОКУМЕНТ ПОДПИСАН ЭЛЕКТРОННОЙ ПОДПИСЬЮ <small>Сертификат: 3094B7974B3CA8E1F07A347CFAD6FA78          Владелец: ФЕДЕРАЛЬНАЯ СЛУЖБА ГОСУДАРСТВЕННОЙ          РЕГИСТРАЦИИ, КАДАСТРА И КАРТОГРАФИИ          Действителен: с 17.05.2022 по 10.08.2023</small>	



## Выписка из Единого государственного реестра недвижимости об объекте недвижимости

## Сведения о частях земельного участка

Земельный участок			
вид объекта недвижимости			

Лист № 1 раздела 4.2	Всего листов раздела 4.2: 2	Всего разделов: 7	Всего листов выписки: 18
----------------------	-----------------------------	-------------------	--------------------------

25.05.2023г.

Кадастровый номер: 54:35:000000:38317

Сведения о характерных точках границы части (частей) земельного участка

Учетный номер части: 54:35:000000:38317/1

Система координат

Номер точки	Координаты, м		Описание закрепления на местности	Средняя квадратичная погрешность определения координат характерных точек границ земельного участка, м
	X	Y		
1	2	3	4	5
1	502268.02	4201281.26	-	-
2	502268.15	4201285.26	-	-
3	502259.72	4201286.39	-	-
4	502223.21	4201290.91	-	-
5	502196.24	4201294.46	-	-
6	502191.11	4201296.4	-	-
7	502187.59	4201293.49	-	-
8	502195.28	4201290.58	-	-
9	502222.69	4201286.95	-	-
10	502259.2	4201282.43	-	-
1	502268.02	4201281.26	-	-

полное наименование должности	 ДОКУМЕНТ ПОДПИСАН ЭЛЕКТРОННОЙ ПОДПИСЬЮ	инициалы, фамилия
-------------------------------	--	-------------------

Сертификат: 3094B7974B3CA8E1F07A347CFAD6FA78  
 Владелец: ФЕДЕРАЛЬНАЯ СЛУЖБА ГОСУДАРСТВЕННОЙ  
 РЕГИСТРАЦИИ, КАДАСТРА И КАРТОГРАФИИ  
 Действителен: с 17.05.2022 по 10.08.2023

Земельный участок			
вид объекта недвижимости			
Лист № 2 раздела 4.2	Всего листов раздела 4.2: 2	Всего разделов: 7	Всего листов выписки: 18

25.05.2023г.	
Кадастровый номер:	54:35:000000:38317

Сведения о характерных точках границы части (частей) земельного участка
Учетный номер части: 54:35:000000:38317/2

Система координат				
Номер точки	Координаты, м		Описание закрепления на местности	Средняя квадратичная погрешность определения координат характерных точек границ земельного участка, м
	X	Y		
1	2	3	4	5
1	502290.54	4201238.36	-	-
2	502292.8	4201255.75	-	-
3	502194.95	4201299.57	-	-
4	502186.57	4201292.65	-	-
5	502187.37	4201292.13	-	-
6	502184.16	4201289.18	-	-
7	502183.39	4201289.96	-	-
8	502180.2	4201287.55	-	-
9	502184.85	4201282.19	-	-
10	502249.71	4201253.13	-	-
11	502261.34	4201250.03	-	-
12	502269.41	4201246.9	-	-
1	502290.54	4201238.36	-	-

полное наименование должности	 ДОКУМЕНТ ПОДПИСАН ЭЛЕКТРОННОЙ ПОДПИСЬЮ	инициалы, фамилия
-------------------------------	--	-------------------

Сертификат: 3094В7974ВЗСА8Е1F07А347СFAD6FА78  
 Владелец: ФЕДЕРАЛЬНАЯ СЛУЖБА ГОСУДАРСТВЕННОЙ  
 РЕГИСТРАЦИИ, КАДАСТРА И КАРТОГРАФИИ  
 Действителен: с 17.05.2022 по 10.08.2023