

Наименование органа (организации), осуществляющего государственный кадастровый учет земельных участков

КАДАСТРОВЫЙ ПЛАН ЗЕМЕЛЬНОГО УЧАСТКА (выписка из государственного земельного кадастра)


"09" марта 2007 г. №35/07-4046

1	Кадастровый номер <u>54:35:09 1635:0002</u>		2	Лист № <u>1</u>	3	Всего листов <u>2</u>	
Общие сведения							
4	Предыдущие номера <u>54:35:09 1635:02</u>						
5	Наименование участка <u>Землепользование</u> 6 -						
7	Местоположение <u>установлено относительно ориентира здание, расположенного в границах участка, адрес ориентира: обл. Новосибирская, г. Новосибирск ул. Тихая, 3</u>						
8	Категория земель:						
8.1	Земли сельскохозяйственного назначения	Земли населенных пунктов	Земли промышленности, транспорта, связи, радиовещания, телевидения, информатики, космического обеспечения, энергетики, обороны и иного назначения	Земли особо охраняемых территорий	Земли лесного фонда	Земли водного фонда	
8.2	-	весь	-	-	-	-	
9	Разрешенное использование /назначение/: <u>занимаемый производственно-технической площадкой</u>						
10	Фактическое использование /характер деятельности/: -						
11	Площадь: <u>39932 кв.м.</u>	12	Нормативная цена: -	13	Ставка земельного налога: -	14	Базовая ставка арендной платы: -
					Кадастровая стоимость: <u>71221495.5971679 руб</u>		
15	Сведения о правах:						
16	Особые отметки: <u>План изготовлен в 3 экземплярах, имеющих одинаковую юридическую силу. Площадь земельного участка соответствует материалам межевания. Удельный показатель кадастровой стоимости земель 1783.56945801 руб/кв.м.</u>						
17	Цель предоставления выписки: <u>Для государственной регистрации прав</u>						
18	Дополнительные сведения для регистрации сделки, в результате которой образован земельный участок	18.1	Регистрационный номер документов в ОКУ -				
18.2		Номера образованных участков: -					
18.3		Номера ликвидируемых участков: -					

Начальник Территориального отдела №1 (г.Новосибирск)

Должность

М.П.



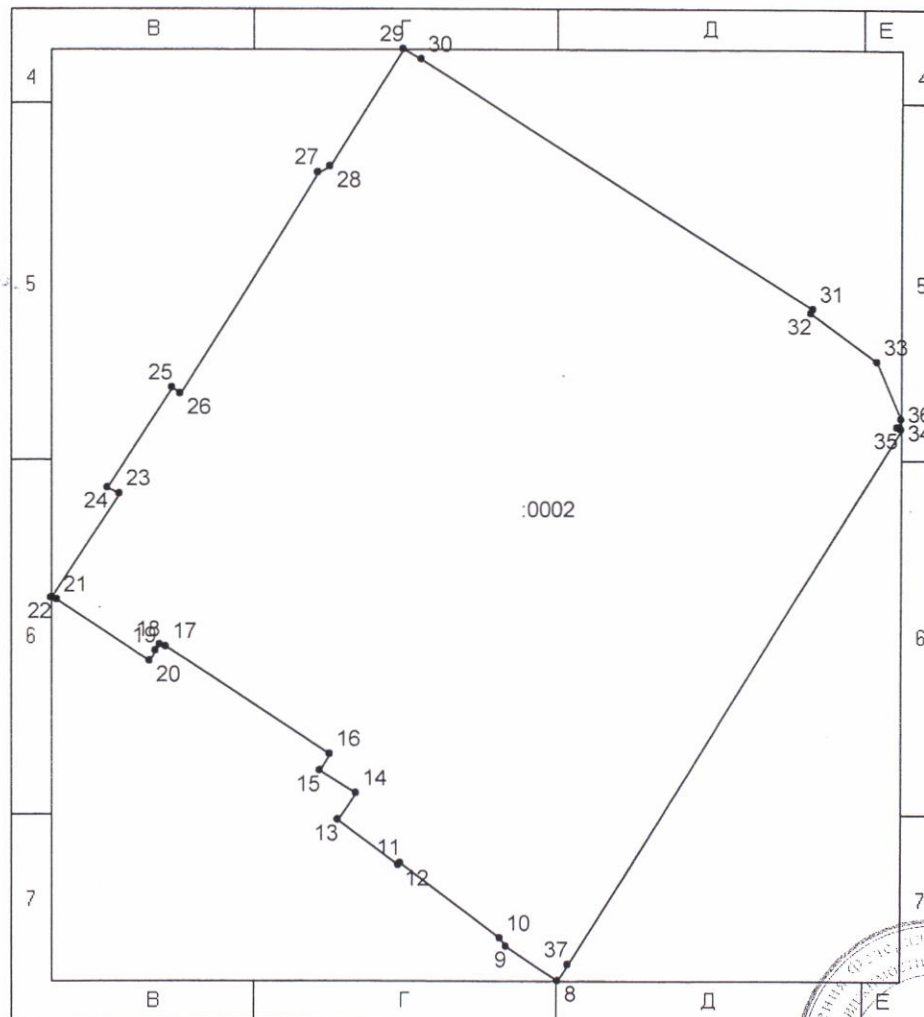
/А.В. Горобцов/

Фамилия И.О.


1 Кадастровый номер 54:35:09 1635:0002

2 Лист № 2

3 План (чертеж, схема) границ земельного участка



4 Масштаб 1:2372



Начальник Территориального отдела по г.Новосибирску Управления Роснедвижимости по НСО

Должность

М.П.

/А.В. Горобцов/

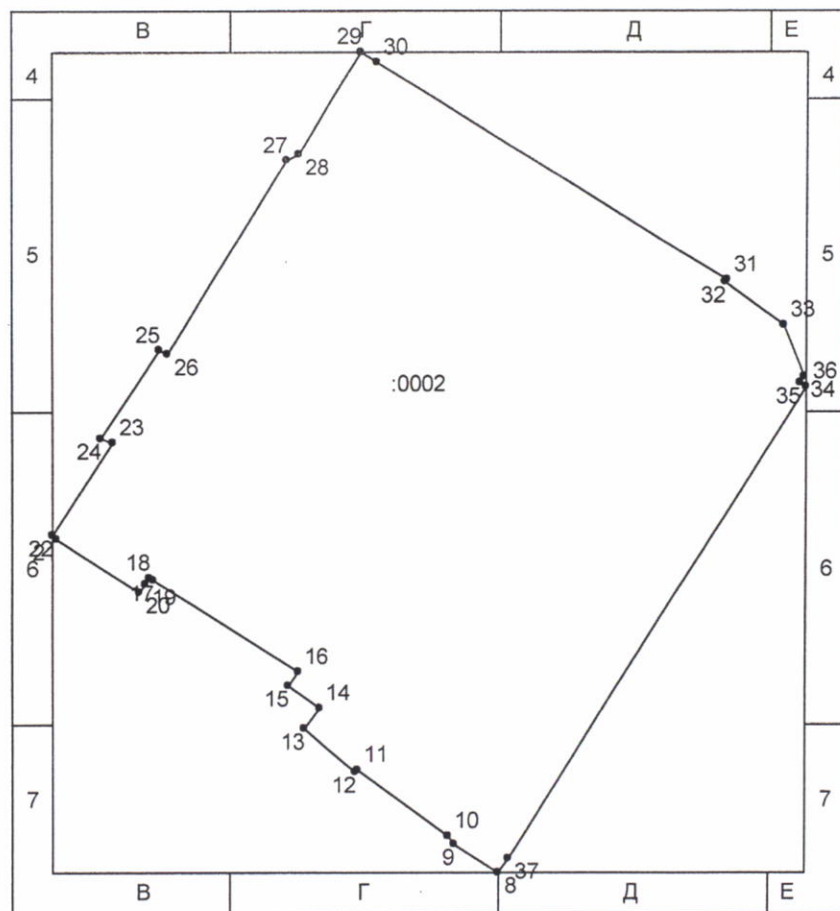
Фамилия И.О.

подпись дата
29.08.2006

1 Кадастровый номер 54:35:09 1635:0002

2 Лист № 2

3 План (чертеж, схема) границ земельного участка



4 Масштаб 1:2689



Начальник Территориального отдела №1 (г.Новосибирск)

Должность

М.П.
 13.03.2007

/А.В. Горобцов/

Фамилия И.О.