

ФЕДЕРАЛЬНОЕ АГЕНТСТВО КАДАСТРА ОБЪЕКТОВ НЕДВИЖИМОСТИ
ФЕДЕРАЛЬНОЕ ГОСУДАРСТВЕННОЕ УНИТАРНОЕ ПРЕДПРИЯТИЕ
РОССИЙСКИЙ ГОСУДАРСТВЕННЫЙ ЦЕНТР ИНВЕНТАРИЗАЦИИ И УЧЕТА ОБЪЕКТОВ НЕДВИЖИМОСТИ
НОВОСИБИРСКИЙ ФИЛИАЛ ФГУП "РОСТЕХИНВЕНТАРИЗАЦИЯ"

630099 г. Новосибирск 99, ул. Трудовая, 3 тел. 22-44-88

ВЫПИСКА

из единого государственного реестра объектов капитального строительства

По результатам обследования в натуре от 30 мая 2007г.
30 ноября 2006г.

Департаменту земельных и имущественных отношений г.Новосибирска

(фамилия, имя, отчество физического лица или полное наименование юридического лица)

50 : 401 : 384 : 009031430 : 0002

с-3143

54 : 35 : 091635 : 0002 : 50 : 401 : 384 : 009031430 : 0002

г.Новосибирск

ул. Тихая дом № 3

Настоящая выписка выдана

Инвентарный номер объекта

Прежний инвентарный номер

Кадастровый номер

Местоположение (адрес) объекта

Состав, основные характеристики, техническое состояние, оценка объекта

Литера на плане	Наименование объекта (строение, помещение, сооружение)	Инвентаризационная стоимость с учетом износа в ценах 2007 г	Материал стен	% износа	Площадь здания м ²	Примечание
Б	Здание гаража - I этажное	-	кирпичные	40	3607,5	Акт приемки здания в эксплуатацию не предъявлен
	Итого :	-			3607,5	

сумма прописью

В том числе составляющие объекта, разрешение на возведение которых, либо акт приемки в эксплуатацию на которые не предъявлены

	Итого :					

сумма прописью

Сведения о принадлежности


№ п/п	Наименование собственника (владельца)	Доля в праве	Основания принадлежности

Сведения о наличии или отсутствии запрещения или ареста на объект

ареста и запрещения нет

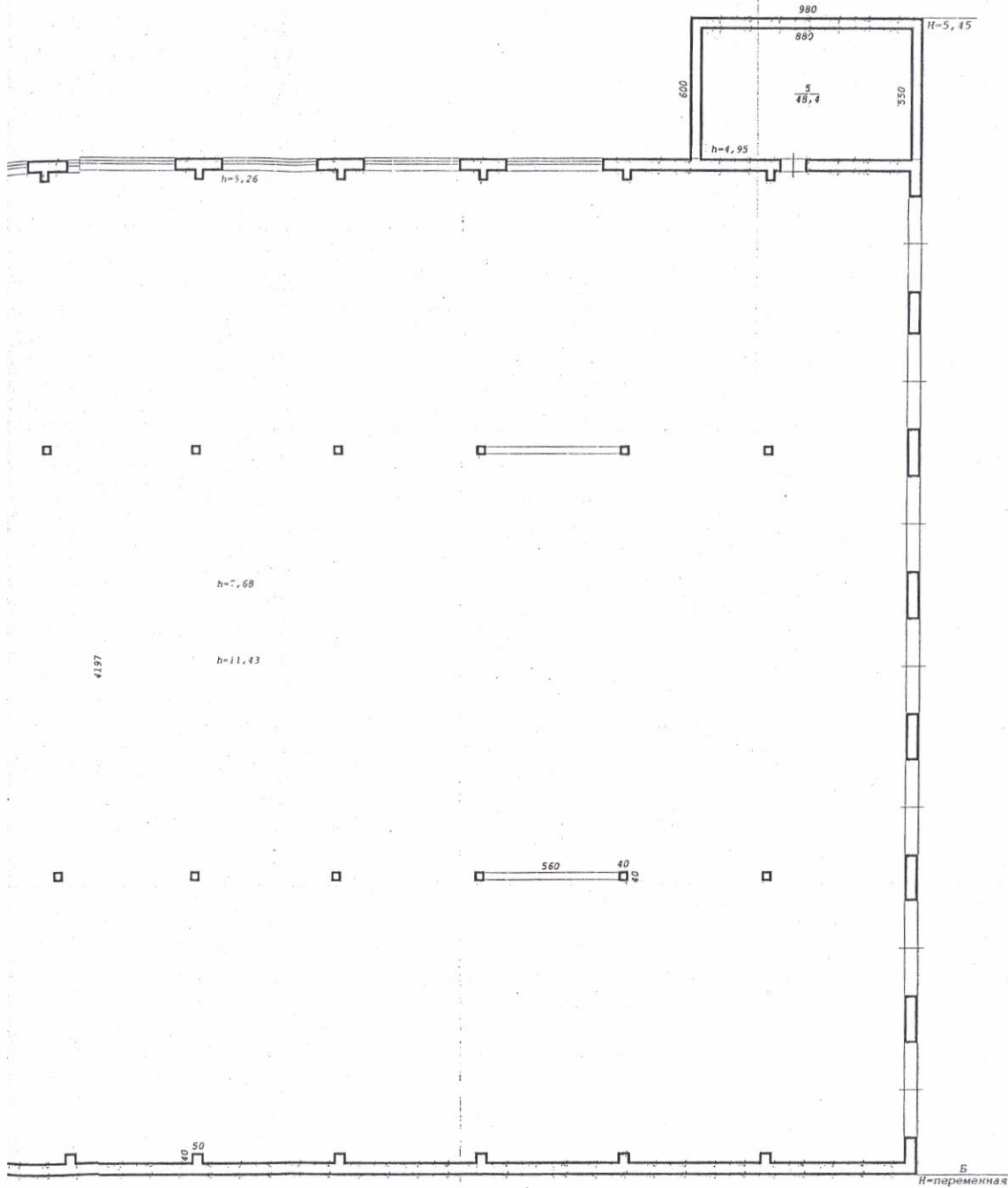
Уполномоченное лицо ФГУП "Ростехинвентаризация"

Исполнитель

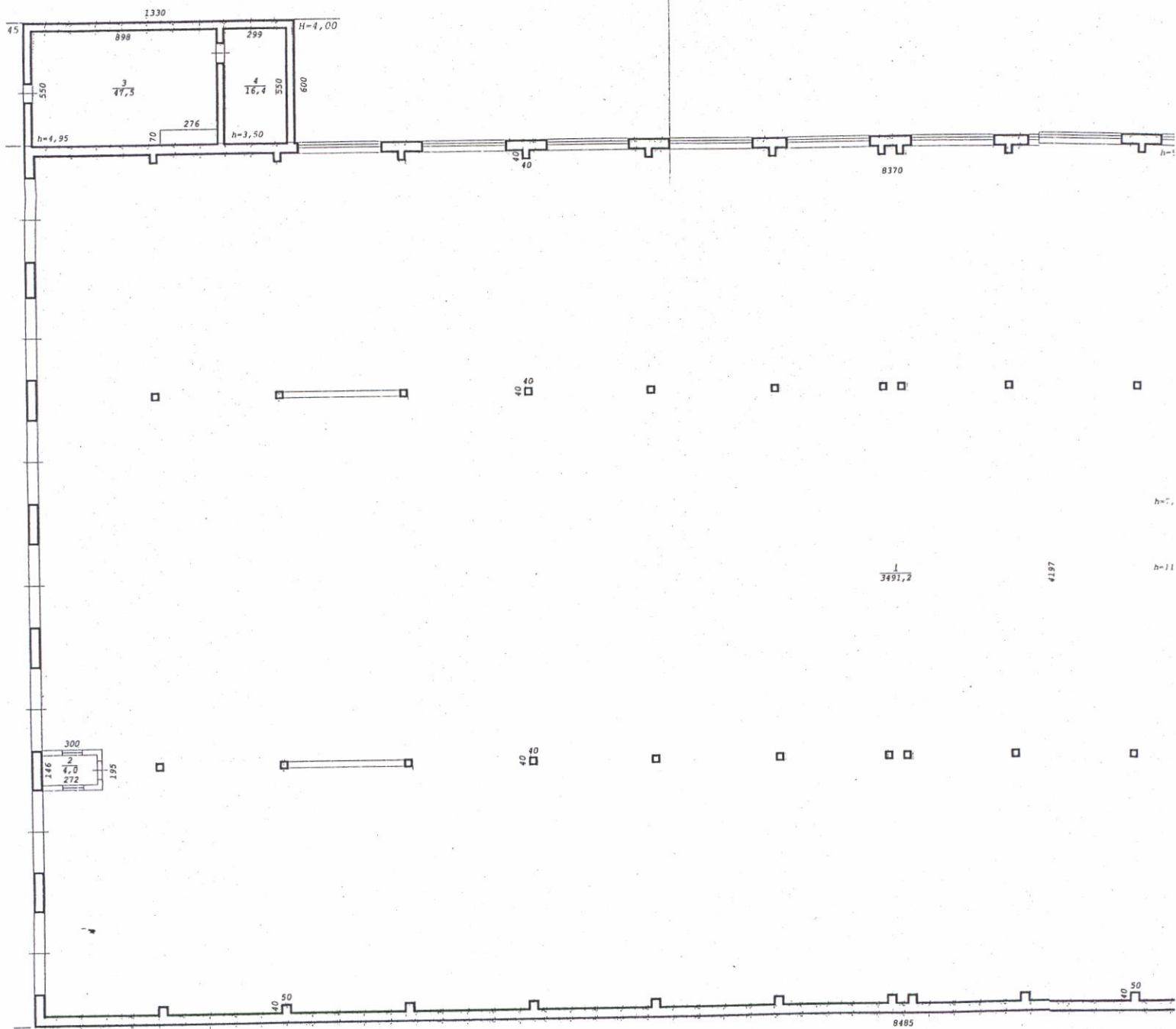


Кузнецов С.А.

План 1 этажа



Новосибирский филиал ФГУП "Ростехинвентаризация"		
Лист № 1	Постажный план на строение лит. <u>Б</u> ул. <u>Тихая</u> № <u>3</u> г.Новосибирск	М1:200
Дата	Исполнитель	Ф.И.О.
30.11.06	Ст. техник	Тузов А.А.
	Инж. бригад.	Балашова Л.А.
	Рук. группы	Гребнева Е.Т.



Для нежилых помещений

Экспликацияк поэтажному плану здания (строения), расположенного по адресу
Новосибирская обл., г.Новосибирск, Советский р-н

(субъект РФ, административный район, город, поселок и т.п.)

улица (переулок) _____

Тихая _____

№ 3 _____

Дата записи и литер по плану	Этаж	Номер по плану	Назначение частей помещения	Формула подсчета площади по внутреннему обмеру	Площадь помещений, м ²	Высота помещений по внутреннему обмеру, м	Самостояльно возведенная или реконструированная площадь, м ²
					Гараж		
1	2	3	4	5	6	7	8
В, 30.11.2006							
	1	1	Гараж	$83.70 \times 41.97 - 3.00 \times 1.95 - 5.60 \times 0.28 \times 4 - 0.40 \times 0.40 \times 42 - 0.50 \times 0.40 \times 14$	3491,2		
	1	2	Диспетчерская	2.72×1.46	4,0	2,28	
	1	3	Компрессорная	$8.98 \times 5.50 - 2.76 \times 0.70$	47,5	4,95	
	1	4	Бытовка	2.99×5.50	16,4	3,50	
	1	5	Вентиляционная камера	8.80×5.50	48,4	4,95	
				Всего по зданию:	3607,5		

Примечание: Надписание наименования пустой ячейки производится при заполнении экспликации по назначению помещения.

карга

Дата записи и литер по плану	Этаж	Номер по плану	Назначение частей помещения	Формула подсчета площади по внутреннему обмеру	Площадь помещений, м ²	Высота помещений по внутреннему обмеру, м	Самовольно возведенная или реконструированная площадь, м ²
					Гараж		
1	2	3	4	5	6	8	9
В, 30.11.2006							

ПРОШНО, ПРИМЕНЯЕТСЯ



Примечание: Надписание наименования пустой ячейки производится при заполнении экспликации по назначению помещения.



Комитет по земельным ресурсам и землеустройству
г. Новосибирска

Сведения об учете объекта недвижимости, расположенного
на земельном участке

14.11.2007г.

№ _____

адрес (местоположение): Новосибирская обл., г.Новосибирск, ул.Тихая,
д.3

наименование: здание (гараж)

назначение: нежилое

характеристика: кирпичное

площадь застройки: -

(общая площадь: 3607.50 кв.м)

общая (полезная) площадь: - жилая площадь: -

этажность 1 (подземная этажность -)

технический документ: Выписка из ЕГРОКС № 50014 131584
выдан 30.05.2007г.

Новосибирский филиал ФГУП "Ростехинвентаризация"

инвентарный номер: 50:401:384:009031430:0002

(реестровый номер: -) литер: Б

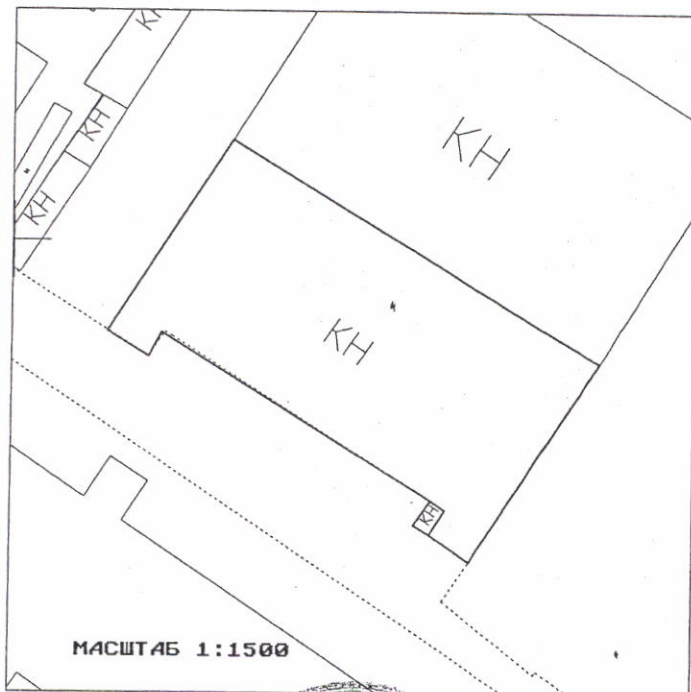
(документ составлен по состоянию на 30.11.2006г.)

Учетный кадастровый номер части земельного участка:

КАДАСТРОВЫЙ НОМЕР: 54:35:091635:0002:08

Предыдущий кадастровый номер:

Примечание:



Председатель



Селезнев В.Б.

А.В. Кондратьев