

30-5232928

Большаков

Филиал Федерального государственного бюджетного учреждения «Федеральная кадастровая палата Федеральной службы государственной регистрации, кадастра и картографии» по Новосибирской области
(полное наименование органа кадастрового учета)

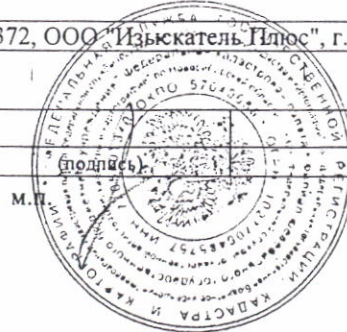
КП.1

КАДАСТРОВЫЙ ПАСПОРТ ЗЕМЕЛЬНОГО УЧАСТКА

"06" мая 2016 г. № 54/201/16-215533

1	Кадастровый номер:	54:35:021235:948	2	Лист № 1	3	Всего листов: 4
4	Номер кадастрового квартала:	54:35:021235				
5	Предыдущие номера:	54:35:021235:15	6	Дата внесения номера в государственный кадастр недвижимости: 06.05.2016		
7	—					
8	Кадастровые номера объектов капитального строительства: 54:35:000000:21714, 54:35:021235:875					
9	Адрес (описание местоположения): Новосибирская область, г Новосибирск, ул Максима Горького					
10	Категория земель: Земли населенных пунктов					
11	Разрешенное использование: контрольно-пропускные пункты; автостоянки					
12	Площадь: 5316+/-25.52 кв. м					
13	Кадастровая стоимость: 27567819.12 руб.					
14	Сведения о правах: —					
15	Особые отметки: —					
16	Сведения о природных объектах: —					
17	Дополнительные сведения:					
17.1	Кадастровые номера участков, образованных с земельным участком: —					
17.2	Кадастровый номер преобразованного участка: —					
17.3	Кадастровые номера участков, подлежащих снятию или снятых с кадастрового учета: 54:35:021235:15					
17.4	Кадастровые номера участков, образованных из земельного участка: —					
18	Характер сведений государственного кадастра недвижимости (статус записи о земельном участке): Сведения об объекте недвижимости имеют статус временные. Дата истечения временного характера сведений - 07.05.2021.					
19	Сведения о кадастровых инженерах: Комиссарова Надежда Сергеевна, 54-11-372, ООО "Изыскатель Плюс", г.Новосибирск, ул. Достоевского, 58, 05.05.2016 г.					

Заместитель начальника отдела (полное наименование должности)	И. Л. Букша (инициалы, фамилия)
--	------------------------------------



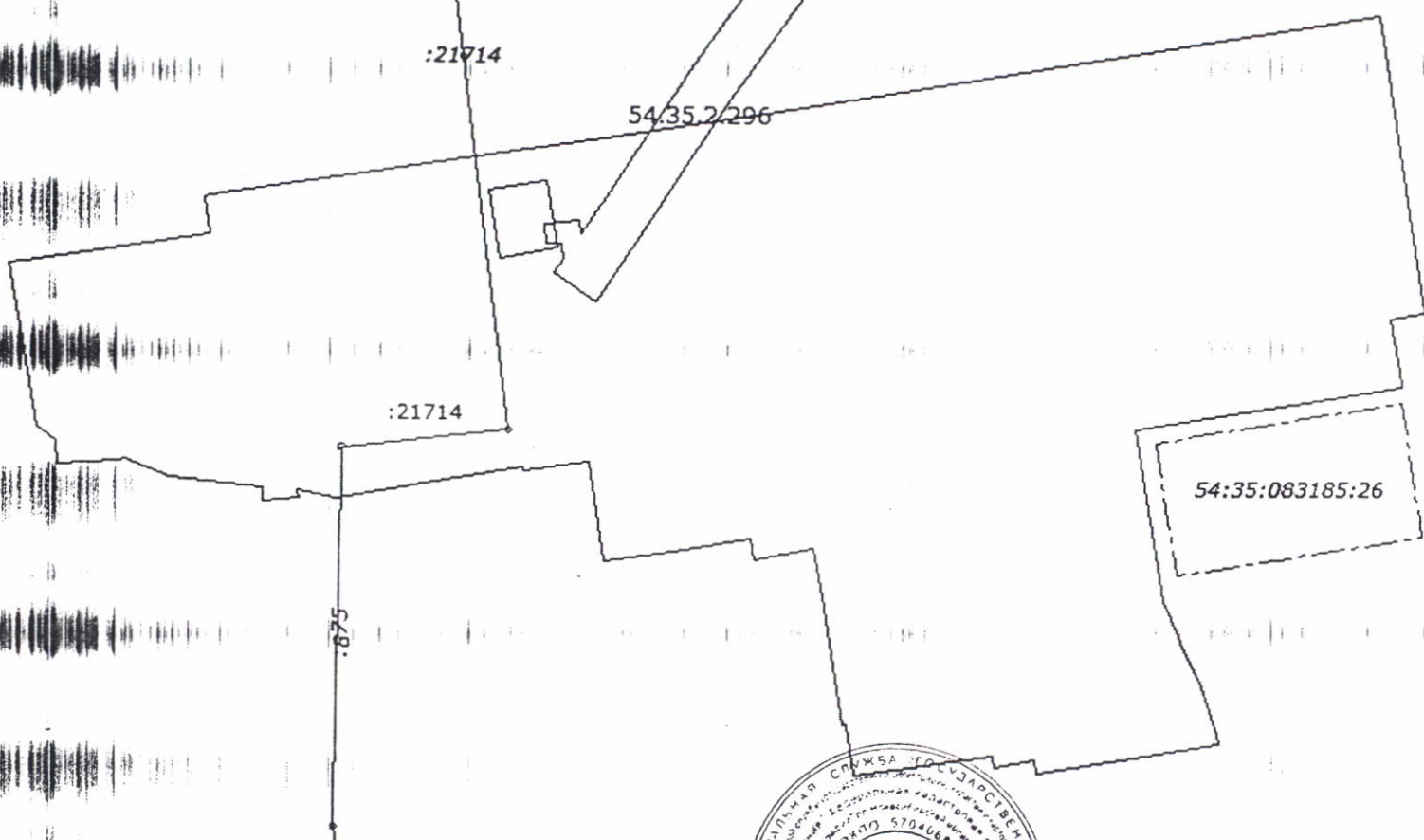
КАДАСТРОВЫЙ ПАСПОРТ ЗЕМЕЛЬНОГО УЧАСТКА

"06" мая 2016 г. № 54/201/16-215533

1	Кадастровый номер: 54:35:021235:948	2	Лист № 2	3	Всего листов: 4
---	-------------------------------------	---	----------	---	-----------------

План (чертеж, схема) земельного участка

MapXtreme 2008 © SDK Developer License. © 2008 Pitney Bowes MapInfo Corporation.



54:35:021235:948

5 Масштаб 1:700

Заместитель начальника отдела
(полное наименование должности)



М.П.

И. Л. Букша
(инициалы, фамилия)

КАДАСТРОВЫЙ ПАСПОРТ ЗЕМЕЛЬНОГО УЧАСТКА

"06" мая 2016 г. № 54/201/16-215533

1	Кадастровый номер:	54:35:021235:948	2	Лист № 3	3	Всего листов: 4
4	Сведения о частях земельного участка и обременениях					
	Номер п/п	Учетный номер части	Площадь (м ²)	Характеристика части		
	1	2	3	4		
	1	1	95	Ограничения прав на земельный участок, предусмотренные статьями 56, 56.1 Земельного кодекса Российской Федерации. Ограничения (обременения), устанавливаемые на входящие в границы охранной зоны земельные участки в соответствии с п.п. 4, 5 "Правил охраны электрических сетей напряжением до 1000 вольт" (утв. Постановлением Совета министров СССР от 11.09.1972 г. № 667). 54.35.2.296. Правила охраны электрических сетей напряжением до 1000 вольт от 11.09.1972 № 667		

Заместитель начальника отдела (полное наименование должности)	И. Л. Букша (инициалы, фамилия)
--	------------------------------------

М.П.



КАДАСТРОВЫЙ ПАСПОРТ ЗЕМЕЛЬНОГО УЧАСТКА

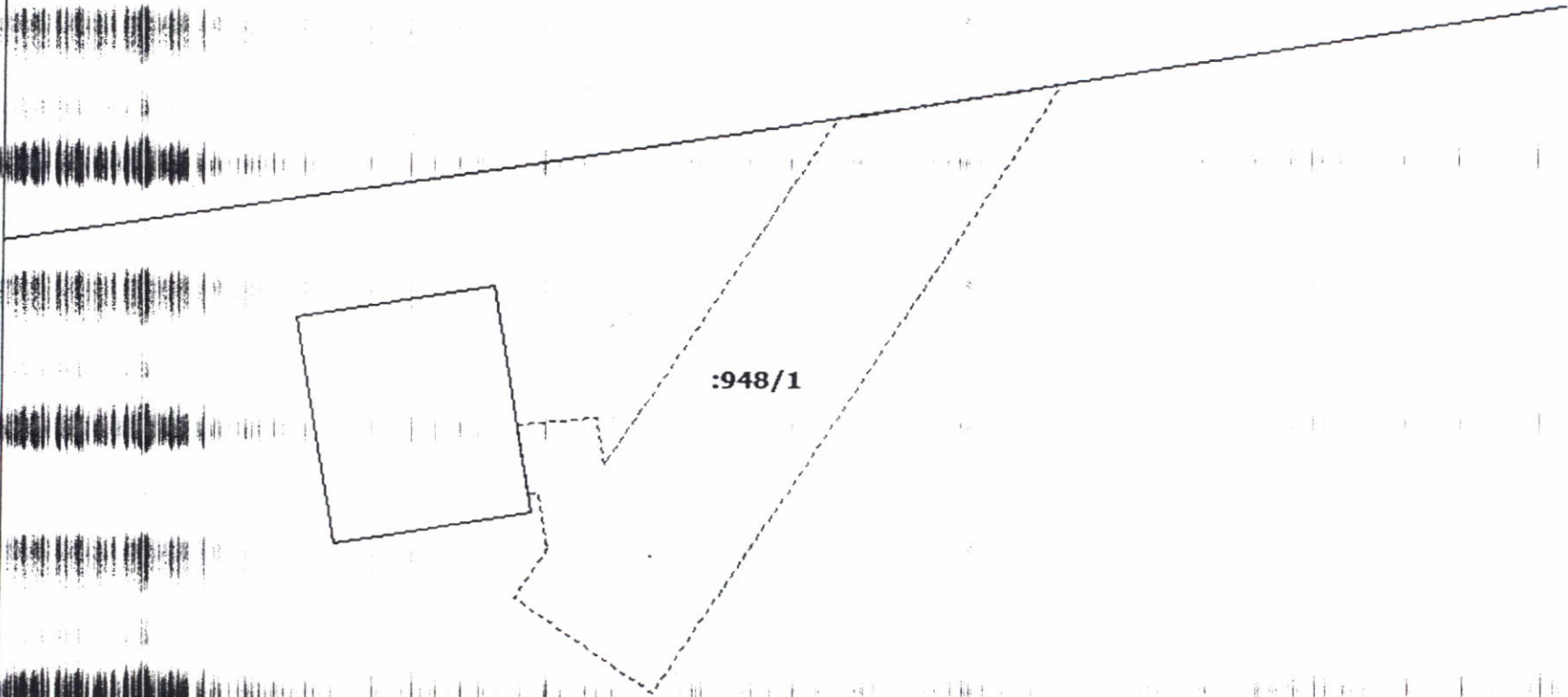
"06" мая 2016 г. № 54/201/16-215533

№ кадастрового плана	54:35:021235:948	2	Лист № 4	3	Всего листов: 4
----------------------	------------------	---	----------	---	-----------------

План (чертеж, схема) части земельного участка

Учетный номер части: 54:35:021235:948/1

MapXtreme 2008 © SDK Developer License. © 2008 Pitney Bowes MapInfo Corporation.



5 Масштаб 1:200



Заместитель начальника отдела
(полное наименование должности)

И. Л. Букша
(инициалы, фамилия)

М.П.