



# МЭРИЯ ГОРОДА НОВОСИБИРСКА

## ПОСТАНОВЛЕНИЕ

От 30.10.2023

№ 5993

Об установлении публичного сервитута в целях эксплуатации линейного объекта газоснабжения по ул. Дукача в Ленинском районе

На основании ходатайства об установлении публичного сервитута общества с ограниченной ответственностью «Газпром газораспределение Томск» (ИНН 7017203428, ОГРН 1087017002533, адрес: Российская Федерация, Томская область, город Томск, проспект Фрунзе, 170а), в соответствии со статьей 23, главой V.7 Земельного кодекса Российской Федерации, Федеральным законом от 06.10.2003 № 131-ФЗ «Об общих принципах организации местного самоуправления в Российской Федерации», постановлением мэрии города Новосибирска от 12.10.2022 № 3654 «Об организации работы по установлению публичных сервитутов в целях, предусмотренных статьей 39.37 Земельного кодекса Российской Федерации», руководствуясь Уставом города Новосибирска, ПОСТАНОВЛЯЮ:

1. Установить публичный сервитут в целях эксплуатации линейного объекта системы газоснабжения «Газопровод высокого давления к промышленной базе, складу, расположенных по адресу: Новосибирская область, г. Новосибирск, ул. Дукача. Земельный участок с кадастровым номером 54:35:062190:107 (код объекта Н-ТП/С-673)» с кадастровым номером 54:35:000000:44785, его неотъемлемых технологических частей, необходимых для организации газоснабжения населения и подключения (технологического присоединения) к сетям инженерно-технического обеспечения (далее – линейный объект системы газоснабжения), в отношении земель, государственная собственность на которые не разграничена, расположенных в границах кадастровых кварталов 54:35:062240, 54:35:062190, площадью 155 кв. м.

2. Утвердить границы публичного сервитута согласно приложению к настоящему постановлению.

3. Публичный сервитут устанавливается на 49 лет.

4. Срок, в течение которого использование земель, указанных в пункте 1 настоящего постановления, в соответствии с их назначением будет невозможно или существенно затруднено в связи с осуществлением публичного сервитута, отсутствует.



5. Порядок определения границ охранных зон газораспределительных сетей и условия использования земель, указанных в пункте 1 настоящего постановления, определить в соответствии с постановлением Правительства Российской Федерации от 20.11.2000 № 878 «Об утверждении Правил охраны газораспределительных сетей».

6. Плата за публичный сервитут в отношении земель, указанных в пункте 1 настоящего постановления, устанавливается в размере 0,01 % от среднего уровня кадастровой стоимости земель по городу Новосибирску за каждый год использования этих земель и вносится единовременным платежом за весь срок публичного сервитута до начала его использования, но не позднее шести месяцев со дня издания постановления.

7. Обществу с ограниченной ответственностью «Газпром газораспределение Томск» в срок, не превышающий трех месяцев после завершения эксплуатации линейного объекта системы газоснабжения, привести земли, указанные в пункте 1 настоящего постановления, в состояние соответствующее их назначению до установления публичного сервитута.

8. Департаменту земельных и имущественных отношений мэрии города Новосибирска в течение пяти рабочих дней со дня издания постановления направить его копию в Управление Федеральной службы государственной регистрации, кадастра и картографии по Новосибирской области.

9. Департаменту энергетики, жилищного и коммунального хозяйства города в течение пяти рабочих дней со дня издания постановления разместить постановление на официальном сайте города Новосибирска в информационно-телекоммуникационной сети «Интернет».

10. Департаменту информационной политики мэрии города Новосибирска в течение пяти рабочих дней со дня издания постановления обеспечить опубликование постановления.

11. Контроль за исполнением постановления возложить на заместителя мэра города Новосибирска – начальника департамента строительства и архитектуры мэрии города Новосибирска.

Мэр города Новосибирска



А. Е. Локоть

Приложение  
к постановлению мэрии  
города Новосибирска  
от 30.10.2023 № 5993

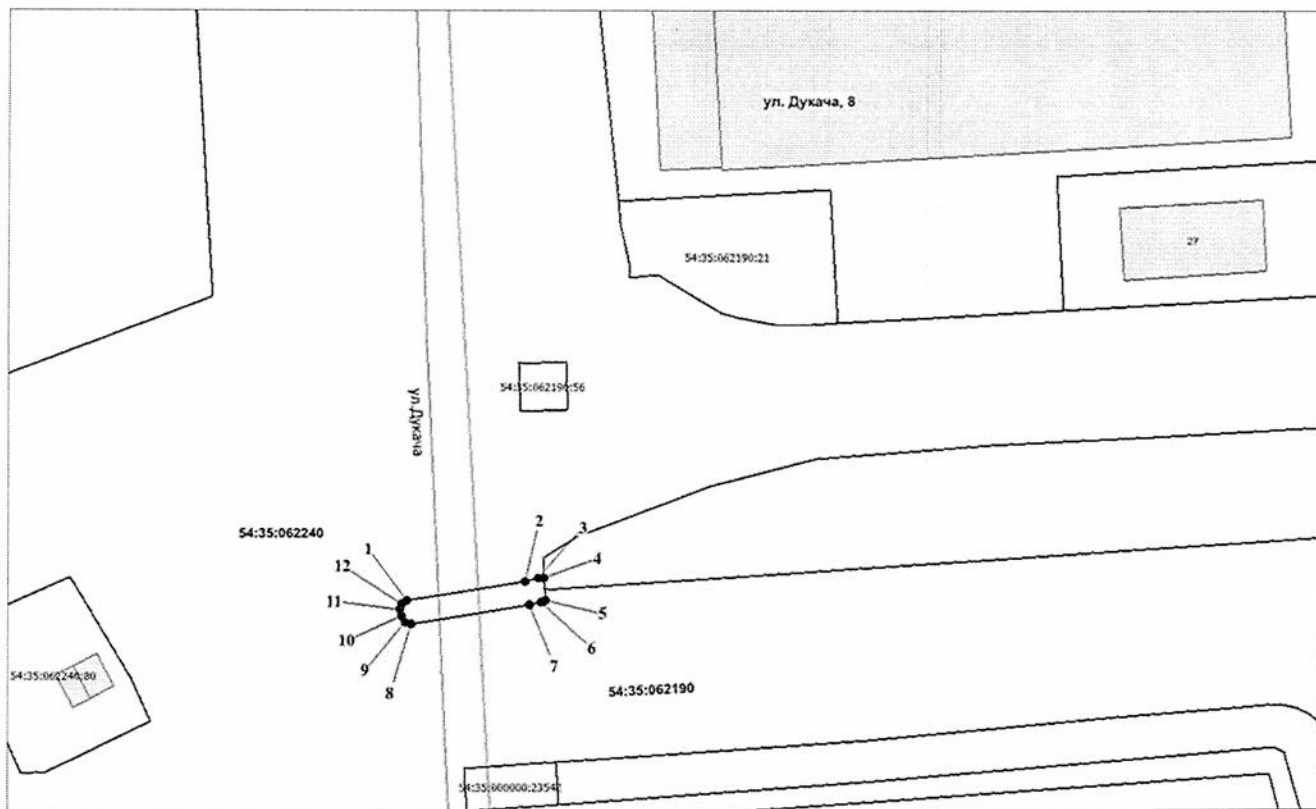
**СВЕДЕНИЯ**  
**о границах публичного сервитута**

Площадь сферы действия публичного сервитута: 155 кв. м		
Обозначение характерных точек границ	Координаты, м	
	X	Y
1	484970,28	4189409,85
2	484974,29	4189435,29
3	484975,05	4189438,23
4	484975,03	4189439,30
5	484970,30	4189439,59
6	484969,97	4189438,70
7	484969,37	4189436,17
8	484965,35	4189410,84
9	484965,77	4189409,48
10	484967,13	4189408,75
11	484968,31	4189408,37
12	484969,48	4189408,75




Система координат МСК НСО, зона 4.

## Изображение границ земель, на которые распространяется сфера действия публичного сервитута

Местоположение: Российская Федерация, Новосибирская область, город Новосибирск, Ленинский район, ул. Дукача  
 Кадастровые кварталы: 54:35:062190, 54:35:062240



Условные знаки и обозначения:

- |   |   |  |
|---|---|--|
|  | — | границы публичного сервитута;                      |
|  | — | границы земельных участков;                        |
|  | — | границы кадастровых кварталов;                     |
| 54:35:062240  | — | кадастровый номер кадастрового квартала;           |
| ●1  | — | характерная точка публичного сервитута и ее номер. |